



Master Plan για την Αναπτυξιακή Προοπτική της περιοχής του Έβρου

1^ο Παραδοτέο

Μάρτιος 2024

ΕΤΑΜ α.ε.
εταιρεία συμβούλων


Δ Ι Α Ζ Ω Μ Α

ΠΕΡΙΕΧΟΜΕΝΑ

| | |
|--|------------|
| 1. Επιτελική Σύνοψη..... | 3 |
| 2. Υφιστάμενη Κατάσταση..... | 7 |
| 2.1 Οριοθέτηση Περιοχής..... | 7 |
| 2.2 Τοπικά και Χωρικά Δεδομένα..... | 8 |
| 2.2.1. Δημογραφική και Κοινωνική Εικόνα..... | 8 |
| 2.2.2. Οικονομικά Χαρακτηριστικά..... | 9 |
| 2.2.3. Αναπτυξιακό Προφίλ..... | 15 |
| 2.2.4. Περιβάλλον..... | 16 |
| 2.2.5. Πολιτισμός..... | 18 |
| 2.2.6. Χωροταξία – Πολεοδομία..... | 19 |
| 2.2.7. Υποδομές..... | 19 |
| 3. S.W.O.T Ανάλυση..... | 24 |
| 3.1. Πλεονεκτήματα..... | 24 |
| 3.2 Αδυναμίες..... | 24 |
| 3.3. Ευκαιρίες..... | 25 |
| 3.4 Απειλές..... | 25 |
| 4. Πρώτη Εξειδίκευση της Στρατηγικής..... | 26 |
| 5. Αρχικός Κατάλογος Έργων, Δράσεων και Δικαιούχων..... | 86 |
| Παράρτημα..... | 97 |
| I. Τεχνικά Δελτία..... | 98 |
| II. Δημόσια Διαβούλευση..... | 166 |
| III. Πίνακες..... | 193 |
| IV. Γραφήματα..... | 202 |
| V. Χάρτες..... | 204 |
| Βιβλιογραφία – Πηγές..... | 210 |
| Χορηγοί..... | 211 |

ΑΝΑΔΟΧΟΣ ΕΡΓΟΥ – ΕΤΑΜ Α.Ε.

Ομάδα Έργου:

Νίκος Α. Δρακωνάκης – Οικονομολόγος, MSc Τοπική & Περιφερειακή Ανάπτυξη

Χρύσα Παγκάλου – Περιβαλλοντολόγος, MSc, MEd, PhD Πολιτισμικού Τοπίου

Γεωργία Σωπασή – Γεωγράφος

ΣΩΜΑΤΕΙΟ ΔΙΑΖΩΜΑ

Σταύρος Μπένος

Αρχιτεκτονική του Προγράμματος «ΕΒΡΟΣ ΜΕΤΑ»

Γιάννης Λασκαράκης

Πολιτικός Μηχανικός

Μαρία Σοφικίτου

Γενικός Συντονισμός

Μαρία Κουρασάνη

Επιμέλεια και Κωδικοποίηση Δημόσιας Διαβούλευσης

Άρτεμις Τσολάκη

Επιμέλεια προτάσεων του Προγράμματος «ΑΡΙΣΤΕΙΑ»

Ορέστης Χατζόπουλος

Επιμέλεια προτάσεων του Προγράμματος «ΠαραγωΓΗ»

Ευδόκιμος Φρέγκογλου

Επιμέλεια προτάσεων των Προγραμμάτων «Υγεία – Πρόνοια» και «ΕΒΡΟΣ NET»

Χρήστος Χιώτης

Επιμέλεια προτάσεων του Προγράμματος «ΕΒΡΟΣ NET»

Σχεδιασμός - ανάπτυξη - διαχείριση της πλατφόρμας Evrosmeta.gr

Ηλίας Χάντζος

Επιμέλεια προτάσεων του Προγράμματος «Ενέργεια»

Πόπη Μαλαπάνη

Επιμέλεια προτάσεων των Προγραμμάτων «Πολιτισμός» και «Παιδεία»

Μαίρη Μπελογιάννη

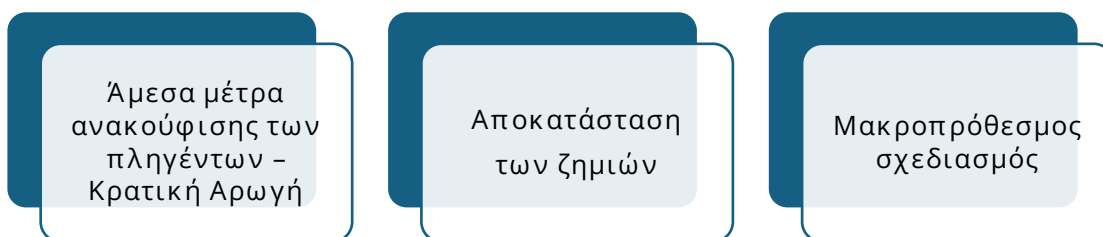
Επιμέλεια προτάσεων του Προγράμματος «Παιδεία»

1. ΕΠΙΤΕΛΙΚΗ ΣΥΝΟΨΗ

Το Ειδικό Αναπτυξιακό Πρόγραμμα για τον Έβρο (Master Plan) έχει αφηγηρία την πολυήμερη (17 ημέρες) και μεγαλύτερη δασική πυρκαγιά σε έκταση που έχει καταγραφεί ποτέ σε Ελλάδα και Ευρώπη η οποία ξεκίνησε στις 19 Αυγούστου του 2023 και εν συνεχεία αναπτύχθηκε σε πολλά μέτωπα έχοντας ως κύρια χαρακτηριστικά την υψηλή σφοδρότητα και την ταχύτατη εξάπλωση.

Από την πυρκαγιά επλήγη κυρίως το νότιο και κεντρικό τμήμα του Έβρου ως το πιο δασωμένο. Κάηκαν 961.133,65 στρέμματα εκ των οποίων τα 832.844,42 στρ. (86,6%) αναλογούν σε δασική έκταση. Αρνητικό είναι το αποτύπωμα της πυρκαγιάς στο φυσικό περιβάλλον και τη βιοποικιλότητα της περιοχής με έντονο πλήγμα στο Εθνικό Πάρκο Δαδιάς - Λευκίμης - Σουφλίου αλλά και σχεδόν σε όλες τις περιοχές Natura του Έβρου. Η πυρκαγιά αποσταθεροποίησε την τοπική οικονομία, την τοπική ζωή και την κοινωνική συνοχή ενώ επηρέασε βαθύτατα τις ψυχές των ανθρώπων. Παράλληλα έπληξε την αισθητική και την πράσινη εικόνα του Έβρου που λειτουργούσε ως θεματοφύλακας του τουρισμού και ως βασικός πόλος έλξης επισκεπτών.

Στο πλαίσιο της διαχείρισης και της αντιμετώπισης των συνεπειών της πυρκαγιάς του Αυγούστου η πολιτεία παρεμβαίνει σε τρία διακριτά επίπεδα, ήτοι:



Για τις ανάγκες του μακροπρόθεσμου σχεδιασμού συστάθηκε από το Υπουργείο Κλιματικής Κρίσης και Πολιτικής Προστασίας Ειδική Επιτροπή¹ για την Κατάρτιση Ειδικού Αναπτυξιακού Προγράμματος για τον Έβρο με στόχο:

1. την αναγέννηση των δασικών εκτάσεων της περιοχής και ειδικά του πολύτιμου Δάσους της Δαδιάς,
2. τη δημιουργία υποδομών για την αντιπλημμυρική θωράκιση των πεδινών, αλλά και των περιαστικών περιοχών,
3. τη στοχευμένη στήριξη παραγωγικών ομάδων, κλάδων, αλλά και συγκεκριμένων περιοχών που έχουν επηρεαστεί δυσμενώς από την μεγάλη πυρκαγιά και τις επιπτώσεις αυτής, με έμφαση στον πρωτογενή τομέα, αλλά και σε κλάδους άμεσα σχετιζόμενους με τις δασικές εκτάσεις,
4. τη δημιουργία ενός σχεδίου τουριστικής προβολής της πληττόμενης περιοχής, αλλά και δημιουργίας δράσεων και παρεμβάσεων πολιτισμού τόσο στις άμεσα, όσο και στις έμμεσα πληττόμενες περιοχές του Έβρου.

¹ΦΕΚ ΥΠ' ΑΡΙΘΜ. 6595 Β/21-11-2023 & ΦΕΚ ΥΠ' ΑΡΙΘΜ. 7384 Β/27-12-2023

Στο πλαίσιο του μακροπρόθεσμου σχεδιασμού εντάσσεται η εκπόνηση του παρόντος Master Plan το οποίο αποτελεί χορηγία του Μη Κερδοσκοπικού Σωματίου «ΔΙΑΖΩΜΑ». Ο Πρόεδρος του Σωματίου, κ. Μπένος αποτελεί μέλος της Ειδικής Επιτροπής, ενώ κατόπιν επιστολής του Υφυπουργού Κλιματικής Κρίσης και Πολιτικής Προστασίας κ. Τριαντόπουλου το Σωματείο ανέλαβε την κατάρτιση του Master Plan. Έτσι στις 30/1/2024 το «ΔΙΑΖΩΜΑ» ανέθεσε την εκπόνηση του Master Plan στην Εταιρία Συμβούλων ETAM ΑΕ δεδομένης της κεκτημένης εμπειρίας και τεχνογνωσίας από την εκπόνηση ολιστικών προγραμμάτων και δη του αντίστοιχου Master Plan για την Ανασυγκρότηση της Βόρειας Εύβοιας.

Χωρικά το Master Plan ξεκινά από τον νότιο Έβρο με κύριο ζητούμενο την αναγέννηση του Δάσους και την αποκατάσταση του περιβάλλοντος αλλά και των φθορών - καταστροφών που επέφερε η πυρκαγιά και κατόπιν διαχέεται και στον κεντρικό και βόρειο Έβρο που υφίστανται έντονη αναπτυξιακή υστέρηση και πλήθος προκλήσεων ως συνέπεια, εκτός των άλλων, παθογενειών του παρελθόντος.

Το Master Plan βασίζεται και εμπνέεται από:

- την Έκθεση της Διακομματικής Κοινοβουλευτικής Επιτροπής,
- το κυβερνητικό Αναπτυξιακό Πρόγραμμα Ανατολικής Μακεδονίας και Θράκης,
- το συνολικό σχεδιασμό της Περιφέρειας ΑΜΘ (ΠεΠ 2021-2027 & ΠΠΑ 2021-2025),
- την Εθνική Στρατηγική Έξυπνης Εξειδίκευσης RIS3,
- το κεκτημένο της ανασυγκρότησης της Βόρειας Εύβοιας,
- τη δυναμική και τη δράση του Δημοκρίτειου Πανεπιστημίου Θράκης,
- τον Οδηγό Εφαρμογής για τη συγκρότηση των Ομάδων Υποστήριξης της Διακυβέρνησης των ΟΧΕ και ΟΧΕ ΒΑΑ για την Περίοδο 2021-2027,
- τη δημόσια διαβούλευση.

Επίσης το Master Plan λειτουργεί σε συνέργεια με την Επικαιροποιημένη Ολοκληρωμένη Χωρική Επένδυση Τουριστικής Πολιτιστικής Διαδρομής «VIA EGNATIA» 2021-2027 και με τα Σχέδια Βιώσιμης Αστικής Ανάπτυξης 2021-2027 της Αλεξανδρούπολης και της Ορεστιάδας.

Το Master Plan έχει χαρακτήρα ολιστικό και ανθρωποκεντρικό αποσκοπώντας στην ολική βαθμιαία -επανασύσταση του φυσικού και ανθρωπογενούς περιβάλλοντος με τρόπο που θα εγγυάται τη μέγιστη ποιότητα ζωής στον Έβρο. Το Master Plan εμπνέεται, υιοθετεί και εμπεριέχει όλο το πλαίσιο και το περιεχόμενο των Ολοκληρωμένων Χωρικών Επενδύσεων (Ο.Χ.Ε.) που έχουν ως βάση, τους κύριους άξονες της Ευρωπαϊκής Στρατηγικής δηλαδή την πράσινη, την έξυπνη και καινοτόμο ανάπτυξη, καθώς και την εδαφικότητα.

Ειδικότερα, η στρατηγική του Master Plan εστιάζει στην ήπια ανάπτυξη και βασίζεται στην τοπική ιδιαιτερότητα και τα πλεονεκτήματα αλλά και την τοπική συμμετοχή, ενώ δίδει ιδιαίτερη έμφαση στην κοινωνική συνοχή και απόλυτη προτεραιότητα στη βιωσιμότητα των έργων και των δράσεων που περιλαμβάνει, καθώς και στη μετρήσιμη συνεισφορά τους στο δημογραφικό ζήτημα.

Επίκεντρο του Προγράμματος είναι το **Δάσος**: Ένα μνημείο της φύσης, ανυπολόγιστης οικολογικής και παραγωγικής αξίας, ένας θύλακας, καταφύγιο και φωλιά σπάνιων άγριων σε κατάταξη και ομορφιά πτηνών. Πρώτη μέριμνα αποτελεί η επιστροφή της σφύζουσας ζωής στο δάσος, συνοδευόμενη από την ανάγκη αποκατάστασης της βιοποικιλότητας, αναγέννησης, αναδάσωσης, αειφόρου ανάπτυξης, περιβαλλοντικής διαχείρισης και

βιωσιμότητας. Επίσης, όπως επηρεάστηκε από την καταστροφική πυρκαγιά η περιβαλλοντική, αναπτυξιακή και ανθρωπιστική κρίση σε όλο τον Έβρο με μεγαλύτερη αυτή στον Κεντρικό και Βόρειο Έβρο, έτσι πρέπει να στηριχθεί, εξελιχθεί και μεταδοθεί η ανάκαμψη σε κάθε γωνιά και σε κάθε πολίτη μέσα από το πρόγραμμα ΕΒΡΟΣ ΜΕΤΑ.

Οι Άξονες Στρατηγικής αφορούν και εστιάζουν σε κρίσιμους τομείς που επηρεάζουν τόσο το παρόν, αλλά κυρίως το μέλλον του Έβρου, ήτοι:

- 1) Αγροτική Ζωή
- 2) Περιβάλλον και Υποδομές
- 3) Επενδύσεις
- 4) Βιώσιμη Ανάπτυξη
- 5) Κόμβος Εξωστρέφειας

Ως Αιχμές (Προτεραιότητες) του Προγράμματος ορίζονται:

Το Δημογραφικό: το οποίο αποτελεί υψίστης σημασίας για τον ακριτικό Έβρο, όπου με συγκεκριμένους δείκτες, θα παρακολουθείται η επίδραση όλων των έργων και των δράσεων σε αυτό.

Η Ολιστική διαχείριση νερού – Πρόγραμμα ΎΔΩΡ: Το νερό προικίζει μοναδικά και πλουσιοπάροχα τον Έβρο και αποτελεί πηγή ζωής, αλλά ενίοτε μετατρέπεται σε απειλή. Το μεγάλο διακύβευμα είναι να εφαρμοστεί ένα ολοκληρωμένο σχέδιο αειφορικής διαχείρισης του νερού: «Μια γαλάζια συμφωνία για τον Έβρο» που θα μεγιστοποιεί τις ωφέλειες και θα απομειώνει τις απειλές.

Το Πρόγραμμα ΠαραγωΓΗ: Ο πρωτογενής τομέας και συνολικά ο κύκλος της αγροδιατροφής έχει μεγάλο πεδίο ανάπτυξης με την ορθή διαχείριση των υφιστάμενων πόρων της περιοχής (έδαφος, νερό, κλίμα κ.λπ.), σε συνδυασμό με τις σύγχρονες μεθόδους διαχείρισης (ευφυής γεωργία, συμβολιακή γεωργία, βραχείες αλυσίδες εφοδιασμού κ.ο.κ.). Παράλληλα επιδίωξη αποτελεί η σύνδεση του μεγάλου κεφαλαίου της αγροδιατροφής με τα μνημεία της φύσης και του πολιτισμού, καθώς και με το τουριστικό προϊόν, με επίκεντρο το πρόγραμμα «ΑΝΟΙΧΤΟ ΡΑΦΙ» και το δόγμα «ΑΛΥΣΙΔΕΣ ΕΦΟΔΙΑΣΜΟΥ».

Το Πρόγραμμα «ΑΡΙΣΤΕΙΑ»: Η δημιουργία ενός ελκυστικού περιβάλλοντος ζωής, εργασίας και δημιουργίας αποτελεί έναν κορυφαίο στόχο του Προγράμματος μέσω της καθιέρωσης κινήτρων, ηθικών, άυλων και υλικών για την εξέλιξη των δημόσιων λειτουργιών, για καλές συνθήκες εργασίας και αμοιβής στον εργαζόμενο στον ιδιωτικό τομέα και για έρευνα και καινοτομία στον ακαδημαϊκό χώρο.

Το Πρόγραμμα ΈΒΡΟΣ Net: Αποσκοπεί στη διάχυση του ψηφιακού κύματος σε όλες τις δράσεις του Προγράμματος από την αναβάθμιση των υπηρεσιών των δημόσιων φορέων και της τοπικής αυτοδιοίκησης και την καθολική ψηφιοποίηση στη δημόσια και ιδιωτική σφαίρα έως και την παροχή γρήγορου Internet μέχρι το τελευταίο σπίτι.

Στο πλαίσιο του Master Plan και του πρώτου παραδοτέου:

- 1) Διατυπώνεται η επιτελική σύνοψη
- 2) Περιγράφεται η υφιστάμενη κατάσταση του Έβρου.
- 3) Αποτυπώνονται τα δυνατά και αδύνατα σημεία, οι ευκαιρίες και οι απειλές υπό τη μορφή Swot Ανάλυσης.
- 4) Διατυπώνεται η στρατηγική.

5) Καταρτίζεται ο αρχικός κατάλογος έργων, δράσεων και δικαιούχων.

Απόληξη του Master Plan είναι η οικοδόμηση της Ολοκληρωμένης Χωρικής Επένδυσης (Ο.Χ.Ε.) του Έβρου, η οποία εντάσσεται και χρηματοδοτείται από το Πρόγραμμα «Ανατολική Μακεδονία Θράκη» 2021-2027, ενώ παράλληλα αξιοποιούνται και άλλα χρηματοδοτικά μέσα και εργαλεία της νέας Προγραμματικής Περιόδου (π.χ. Τομεακά Προγράμματα, Ελλάδα 2.0, Πράσινο Ταμείο, Πρόγραμμα Αντώνης Τρίτσης, κ.ά.), καθώς και εθνικοί και άλλοι πόροι (π.χ. χορηγίες, δωρεές).

Το Πρόγραμμα συνοδεύεται από ένα αυστηρό χρονοδιάγραμμα το οποίο απεικονίζεται παρακάτω και περιλαμβάνει χρονικά ορόσημα και σταθμούς με στόχο την έγκριση και την έναρξη του Προγράμματος από την Διαχειριστική Αρχή της Περιφέρειας ΑΜΘ εντός του 2024.



Η μεθοδολογία που υιοθετήθηκε, εδράζεται: στις επιτόπιες επισκέψεις και διαβουλεύσεις, στην άριστη συνεργασία με την Περιφέρειας, τους Δήμους, τους θεσμούς και τα αρμόδια Υπουργεία, τη γόνιμη και τακτική συνεργασία με την Ειδική Επιτροπή Κατάρτισης Ειδικού Αναπτυξιακού Προγράμματος για τον Έβρο, με το Δημοκρίτειο Πανεπιστήμιο Θράκης, στο συνεχή διάλογο και τη διαρκή συνεργασία με τους εμπλεκόμενους φορείς της Π.Ε. Έβρου, την επιχειρηματική κοινότητα και την τοπική κοινωνία. Στο πλαίσιο της μέγιστης διαβουλευτικής διαδικασίας και της συμμετοχής κάθε ενδιαφερόμενου σε όλο το φάσμα προετοιμασίας και σχεδιασμού του Προγράμματος (από τον σχεδιασμό έως την υλοποίηση), διαμορφώθηκε η πλατφόρμα «ΕΒΡΟΣ ΜΕΤΑ²» για την κατάθεση απόψεων, ιδεών και προτάσεων, γεγονός που βοήθησε και βοηθά στην κατάρτιση ενός προγράμματος στη βάση πραγματικών αναγκών και ρεαλιστικών έργων και δράσεων.

Αναπόσπαστο μέρος του παρόντος παραδοτέου αποτελεί το Παράρτημα, όπου ενσωματώνονται τα Τεχνικά Δελτία των Έργων και Δράσεων, η δημόσια διαβούλευση, καθώς επίσης πίνακες, γραφήματα και χάρτες που συμπληρώνουν και επεξηγούν στοιχεία, δεδομένα και ευρήματα της υφιστάμενης κατάστασης.

² <https://evrosmeta.gr/>

2. ΥΦΙΣΤΑΜΕΝΗ ΚΑΤΑΣΤΑΣΗ

2.1 Οριοθέτηση Περιοχής Παρέμβασης

Το γεωγραφικό πεδίο εφαρμογής του Στρατηγικού Σχεδίου Ανασυγκρότησης και Ανάπτυξης Έβρου είναι κλιμακούμενο. Έχει εφαρμογή αφενός στις πληγείσες περιοχές από την πυρκαγιά του Αυγούστου (ζώνη παρέμβασης-νότιος και κεντρικός Έβρος) και αφετέρου, στο υπόλοιπο γεωγραφικό τμήμα του Έβρου (βόρειος Έβρος), ως ζώνη επιρροής - αλληλεπίδρασης η οποία είναι αντιμέτωπη με χρόνια προβλήματα, αδυναμίες και ανάγκες που προϋπήρχαν της πυρκαγιάς.

Το Στρατηγικό Σχέδιο διαπνέεται από ολιστική προσέγγιση επιδιώκοντας την επίλυση σειράς ζητημάτων σε κρίσιμους αναπτυξιακούς τομείς στο σύνολο της Περιφερειακής Ενότητας (Π.Ε.) Έβρου στη βάση ενός πλαισίου μέτρων πολιτικής, κινήτρων και δράσεων. Επομένως ως περιοχή παρέμβασης ορίζεται το σύνολο της Π.Ε. Έβρου. Πρόκειται για μια χωρική ενότητα ιδιαίτερου γεωστρατηγικού χαρακτήρα καθώς αποτελεί σύνορο της Ευρώπης, αλλά και γέφυρα προς την Ανατολή και τη Μεσόγειο³. Η διασυνοριακότητα διαμορφώνει ιδιαίτερες συνθήκες (αδυναμίες αλλά και ευκαιρίες) που δεν απαντώνται σε άλλες περιοχές της Ελλάδας.

Η Π.Ε. Έβρου αποτελεί μια από τις έξι (6) Περιφερειακές Ενότητες⁴ της Περιφέρειας Ανατολικής Μακεδονίας Θράκης (Π-ΑΜΘ), έκτασης 4.242 km² που αντιστοιχεί στο 29,98% της συνολικής έκτασης της Περιφέρειας. Το μεγαλύτερο μέρος της αποτελείται από πεδινές (62,4%) εκτάσεις και έπονται οι ημιορεινές (27,3%) και ορεινές (10,3%) εκτάσεις.

Η Π.Ε. Έβρου περιλαμβάνει πέντε (5) Δήμους και δεκατρείς (13) Δημοτικές Ενότητες (Δ.Ε.), ήτοι:

- Δήμος Ορεστιάδας: Δ.Ε. Ορεστιάδος, Βύσσας, Κυπρίνου και Τριγώνου
- Δήμος Διδυμότειχου: Δ.Ε. Διδυμοτείχου και Μεταξάδων
- Δήμος Σουφλίου: Δ.Ε. Σουφλίου, Ορφέα και Τυχερού
- Δήμος Αλεξανδρούπολης: Δ.Ε. Αλεξανδρούπολης, Τραϊανούπολης και Φερών
- Δήμος Σαμοθράκης: Ψευδοδημοτική Ενότητα Σαμοθράκης

Συγκροτεί μια χωρική ενότητα 133.802 κατοίκων (ΕΛΣΤΑΤ 2021) αποτελώντας την πολυπληθέστερη Π.Ε. της Π-ΑΜΘ με κυριότερα οικιστικά κέντρα την Αλεξανδρούπολη, την Ορεστιάδα, το Διδυμότειχο, το Σουφλί, τις Φέρες, το Τυχερό και τη Νέα Βύσσα.

Χαρακτηριστικό στοιχείο αποτελεί η πολυμορφία, η πολύ-πολιτισμικότητα⁵ και η διαφορετική αναπτυξιακή φυσιογνωμία μεταξύ του νότιου και βόρειου τμήματος του Έβρου. Ο βόρειος Έβρος καταγράφει εντονότερη πληθυσμιακή αποδυνάμωση, οικονομική αποστέρωση, ανεπάρκεια υποδομών και υπηρεσιών συγκριτικά με το νότιο Έβρο.

Εντούτοις, στο σύνολό της η Π.Ε. Έβρου αποτελεί μια από τις λιγότερο ανεπτυγμένες περιοχές της χώρας και καλείται να αντιμετωπίσει επείγουσες προκλήσεις όπως το δημογραφικό, το μεταναστευτικό, την ολιστική διαχείριση των υδάτων, την αναδιαμόρφωση

³ Ο βόρειος Έβρος με τον οικισμό Δίλοφο αποτελεί το «Τριεθνές» δηλαδή το σημείο που συναντώνται τα σύνορα τριών χωρών, Ελλάδας, Βουλγαρίας και Τουρκίας, καθιστώντας την περιοχή πύλη της χώρας στην Ε.Ε.

⁴ Π.Ε. Δράμας, Καβάλας, Ξάνθης, Ροδόπης και Θάσου

⁵ Μουσουλμανική μειονότητα αποτελούμενη από 3 εθνοτικές ομάδες: Τουρκογενείς, Πομάκοι και Ρομά.

του πρωτογενούς τομέα και του παραγωγικού προτύπου, την αναδιάταξη του εργασιακού, επενδυτικού και οικονομικού μοντέλου, την ενεργειακή και περιβαλλοντική αναβάθμιση, τη θωράκιση της περιοχής στην κλιματική αλλαγή και τις φυσικές καταστροφές (δασικές πυρκαγιές, πλημμύρες), την ένταξη της καινοτομίας και της ψηφιακής διάστασης σε όλες τις πτυχές του οικονομικού και κοινωνικού βίου. Παράλληλα, η πολυπολιτισμικότητα, το πλούσιο υλικό και άυλο πολιτιστικό κεφάλαιο, το απaráμιλλης ομορφιάς και οικολογικής αξίας φυσικό περιβάλλον, παρά την τεράστια οικολογική καταστροφή που υπέστη σε μεγάλο τμήμα του από την πυρκαγιά, τα εξαιρετικής ποιότητας αγροδιατροφικά προϊόντα και η διασυννοριακότητα συνιστούν πλεονεκτήματα και ευκαιρίες που πρέπει να αξιοποιηθούν για την αναγέννηση - ανασυγκρότηση του Έβρου στην κατεύθυνση μιας διαχρονικής, ήπιας και βιώσιμης ανάπτυξης.

2.2 Τοπικά και Χωρικά Δεδομένα

2.2.1 Δημογραφική και Κοινωνική Εικόνα

Η Π.Ε. Έβρου αποτελεί μια περιοχή με κρίσιμη πληθυσμιακή μάζα μεγέθους 133.802 κατοίκων που αντιστοιχούν στο 23,8% του πληθυσμού της Π-ΑΜΘ (ΕΛΣΤΑΤ, 2021). Είναι ιδιαίτερα αραιοκατοικημένη (33,5 κάτοικοι/km²) και ο πληθυσμός είναι άνισα κατανεμημένος. Το 53,62% συγκεντρώνεται στο Δήμο Αλεξανδρούπολης, το 23,68% στο Δήμο Ορεστιάδος, ενώ οι Δήμοι Διδυμοτείχου, Σουφλίου και Σαμοθράκης συγκεντρώνουν το υπόλοιπο 22,70% του πληθυσμού.

Η Π.Ε. Έβρου αντιμετωπίζει πρόβλημα πληθυσμιακής αποδυνάμωσης ακολουθώντας τη γενικότερη τάση μείωσης πληθυσμού σε εθνικό και περιφερειακό επίπεδο, αλλά σε πολύ εντονότερο βαθμό. Στο διάστημα 2011-2021 ο πληθυσμός μειώθηκε κατά 9,56%, ενώ η αντίστοιχη μεταβολή στην Π-ΑΜΘ είναι 7,56% και σε επίπεδο χώρας 3,08%. Ο πληθυσμός μειώνεται σε όλους τους Δήμους. Η μεγαλύτερη πληθυσμιακή πτώση καταγράφεται στο Δήμο Σουφλίου (21,63%) και ακολουθούν οι Δήμοι Διδυμοτείχου (17,61%) και Ορεστιάδος (15,94%), ενώ ο Δήμος Αλεξανδρούπολης είναι ο μόνος που σημείωσε μικρή μεταβολή (1,66%).

Η περιοχή του Έβρου εμφανίζει δυσμενές δημογραφικό προφίλ και οι δημογραφικοί δείκτες επιδεινώνονται διαχρονικά. Ο πληθυσμός είναι ιδιαίτερα γερασμένος γεγονός που οφείλεται στην αύξηση του προσδόκιμου επιβίωσης, στην εκρηκτική μείωση των γεννήσεων (-31,56% στο διάστημα 2015-2022) και στις μετακινήσεις προς μεγάλα αστικά κέντρα (Αθήνα, Θεσσαλονίκη) και το εξωτερικό, λόγω περισσότερων ευκαιριών απασχόλησης και καλύτερων συνθηκών διαβίωσης. Η υψηλή γήρανση σηματοδοτεί δυσμενή επίπτωση στην οικονομία, την παραγωγικότητα και την ανταγωνιστικότητα, ενώ παράλληλα τεκμηριώνει αυξημένες ανάγκες σε υποδομές και υπηρεσίες υγείας, πρόνοιας και κοινωνικής προστασίας.

Αναφορικά με το μορφωτικό επίπεδο των κατοίκων του Έβρου παραμένει διαχρονικά χαμηλό ακολουθώντας την εικόνα της Περιφέρειας η οποία κατατάσσεται μεταξύ των Περιφερειών της χώρας με τα υψηλότερα ποσοστά αναλφάβητου πληθυσμού (5%:2019), κατέχει το τρίτο χαμηλότερο ποσοστό πτυχιούχων τριτοβάθμιας εκπαίδευσης (16,91%) και σχεδόν διπλάσιο ποσοστό σχολικής διαρροής (7,7% Π-ΑΜΘ & 4,1% στο σύνολο της χώρας: 2019) στο οποίο συνεισφέρει σημαντικά η μειονοτική κοινότητα.

Η οικονομική και υγειονομική κρίση που βίωσε η χώρα τα τελευταία χρόνια σε συνάρτηση με την ισχύουσα ενεργειακή κρίση και την ακρίβεια επηρέασαν τον οικονομικό και κοινωνικό ιστό της χώρας και κατ' επέκταση της Π-ΑΜΘ και της Π.Ε. Έβρου όπου κύρια χαρακτηριστικά αποτελούν το χαμηλό κατά κεφαλήν ΑΕΠ, το υψηλό ποσοστό ατόμων που βρίσκονται σε κίνδυνο φτώχειας⁶ και κοινωνικό αποκλεισμό και η ανεργία. Σύμφωνα με στοιχεία της ΔΥΠΑ (12/2023) η Π.Ε. Έβρου συγκεντρώνει το 18,5% των ανέργων της Π-ΑΜΘ και ο δείκτης επιβάρυνσης του μόνιμου πληθυσμού από την ανεργία ανέρχεται σε 7,7%. Η ανεργία πλήττει εντονότερα το γυναικείο φύλο (63,7%), τους Δήμους Αλεξανδρούπολης και Ορεστιάδος, ενώ μεγάλο ποσοστό των ανέργων είναι μακροχρόνια άνεργοι (35%).

Οι πυρκαγιές του Αυγούστου ενέτειναν τα οικονομικά προβλήματα του πληθυσμού με την απώλεια εισοδήματος και θέσεων εργασίας σε δασεργάτες, υλοτόμους, μελισσοκόμους, κτηνοτρόφους, γεωργούς αλλά και άλλους επαγγελματίες στοιχειοθετώντας την ανάγκη για μέτρα, πολιτικές και δράσεις - πρωτοβουλίες στήριξης σε πολλαπλούς τομείς και επίπεδα.

Αναφορικά με τη διάρθρωση της απασχόλησης κατά κλάδο οικονομικής δραστηριότητας⁷, η πλειονότητα των απασχολούμενων απορροφάται από τον τριτογενή τομέα: πρωτίστως από δραστηριότητες δημόσιας διοίκησης, άμυνας, εκπαίδευσης, υγείας και κοινωνικής εργασίας (39,09%) και δευτερευόντως από δραστηριότητες χονδρικού, λιανικού εμπορίου, υπηρεσίες μεταφορών, εστίασης και διαμονής (22,45%). Υψηλό είναι και το ποσοστό των απασχολούμενων στον πρωτογενή τομέα (19,13%) που μάλιστα υπερβαίνει κατά πολύ τον εθνικό μέσο όρο (10,6%), ενώ πολύ μικρότερη είναι η συμμετοχή του δευτερογενή τομέα στην απασχόληση (9,84%).

2.2.2 Οικονομικά Χαρακτηριστικά

▪ Επιχειρηματικότητα

Ο Έβρος χαρακτηρίζεται από μειωμένη ελκυστικότητα για επενδύσεις (ακριτική περιοχή) και εντάσσεται σε μία από τις λιγότερο δυναμικές περιφέρειες της Ελλάδας σε δραστηριότητες έρευνας, τεχνολογικής ανάπτυξης και καινοτομίας (11η στις 13 Περιφέρειες, 2021). Το επιχειρηματικό περιβάλλον προσδιορίζεται από επιχειρηματική δραστηριότητα στον πρωτογενή τομέα και τη μεταποίηση, χαμηλής τεχνολογίας, από έλλειμμα ανταγωνιστικότητας και εξωστρέφειας των επιχειρήσεων, ενώ παρατηρείται έλλειψη ενδιάμεσων μηχανισμών υποστήριξης του παραγωγικού οικοσυστήματος, περιορισμένη διασύνδεση της πανεπιστημιακής – ερευνητικής κοινότητας με την επιχειρηματική κοινότητα, καθώς και ανεπαρκής ενημέρωση και ενθάρρυνση των επιχειρηματιών σε τοπικό επίπεδο.

Οι δυσκολίες που αντιμετωπίζουν οι επιχειρήσεις του Έβρου αναδεικνύονται και στην Μελέτη «Βιώσιμη Ανάπτυξη στον Έβρο»⁸ η οποία κατέδειξε ότι κατά την τελευταία πενταετία (2015-2022) οι επιχειρήσεις σημειώνουν χαμηλότερους ρυθμούς αύξησης εσόδων, σημαντικά χαμηλότερη κερδοφορία και υψηλότερες δανειακές επιβαρύνσεις.

⁶ Η Π-ΑΜΘ το 2022 είχε το υψηλότερο ποσοστό πληθυσμού σε κίνδυνο φτώχειας (26,1%) σε όλη την Ελλάδα

⁷ Στοιχεία Eurostat 2021

⁸ Ανάδοχος της μελέτης είναι η εταιρία Kantor Management Consultants

Σημαντικές δομές στήριξης της επιχειρηματικότητας στον Έβρο αποτελούν το Light Hub του Επιμελητηρίου Έβρου και το eMT cluster, ο πρώτος συνεργατικός σχηματισμός καινοτομίας και τεχνολογίας στην ΑΜΘ.

Βασικό διακύβευμα για την επιχειρηματικότητα αποτελεί η θέσπιση μέτρων πολιτικής και κινήτρων για την αναθέρμανση του επενδυτικού κλίματος στην περιοχή, η αντιμετώπιση του υψηλού μεταφορικού και ενεργειακού κόστους, ο ψηφιακός μετασχηματισμός των επιχειρήσεων, η ενίσχυση των γνώσεων και δεξιοτήτων του εργατικού δυναμικού, η ανάπτυξη συνεργατικής κουλτούρας και δικτύων συνεργασίας.

■ Παραγωγικοί Τομείς

Πρωτογενής τομέας - αγροδιατροφή

Ο πρωτογενής τομέας είναι πολύ σημαντικός για τον Έβρο, όπως προκύπτει τόσο από την υψηλή τομεακή απασχόληση και τη συνεισφορά του στο ακαθάριστο εισόδημα, όσο και από τη διασύνδεσή του με άλλους τομείς της οικονομίας (μεταποίηση, εμπόριο, τουρισμός).

Η γεωργική δραστηριότητα στηρίζεται σχεδόν αποκλειστικά σε εκτατικές ετήσιες καλλιέργειες (σιτηρά, βιομηχανικά και ενεργειακά φυτά όπως βαμβάκι και ηλιάνθος), όμως σημαντικό μερίδιο καταλαμβάνουν και οι καλλιέργειες κτηνοτροφικών φυτών (κυρίως μηδική). Από τις δενδρώδεις καλλιέργειες επικρατέστερη είναι η ελαιοκαλλιέργεια που αναπτύσσεται έντονα στην ευρύτερη περιοχή Μάκρης - Δικέλλων - Μεσημβρίας. Οι καταστροφικές πυρκαγιές του Αυγούστου επέφεραν τεράστιο πλήγμα, καθώς εκτιμάται ότι έχει καταστραφεί ολοσχερώς περίπου το 30% της συνολικής ελαιοκαλλιέργειας.

Οι θερμοκηπιακές καλλιέργειες είναι λιγιστές και πολύ μικρού μεγέθους. Ωστόσο, στο νότιο Έβρο υπάρχουν ευνοϊκές συνθήκες για την εγκατάσταση θερμοκηπιακών μονάδων με τη χρήση γεωθερμίας αξιοποιώντας το κεκτημένο άλλων περιοχών της Περιφέρειας (Ξάνθη, Χρυσούπολη).

Στον οινικό χάρτη του Έβρου το μεγαλύτερο τμήμα του Εβρίτικου αμπελώνα αναπτύσσεται στις Δ.Ε. Σουφλίου και Τριγώνου και δευτερευόντως στις Δ.Ε. Αλεξανδρούπολης και Μεταξάδων. Γενικότερα οι επαγγελματικοί αμπελώνες είναι περιορισμένοι και οι παραγόμενες ποσότητες μικρές συγκριτικά με τη δυναμική της περιοχής. Στην Π.Ε. Έβρου καταλήγει η Διαδρομή του Κρασιού του Διονύσου⁹, γεγονός που αναδεικνύει τη δυνατότητα ανάπτυξης του οινοτουρισμού.

Η περιοχή υπολείπεται σημαντικά σε δυναμικές καλλιέργειες (π.χ. δενδρώδεις καλλιέργειες, επιτραπέζιο σταφύλι, κηπευτικά και αρωματικά φυτά) αφού οι υπάρχουσες καταλαμβάνουν μόλις το 4% των συνολικών καλλιεργούμενων εκτάσεων του Έβρου.

Στον τομέα της ζωικής παραγωγής επικρατέστερη είναι η βοοτροφία, κυρίως γαλακτοπαραγωγική. Περισσότερο ανεπτυγμένη είναι στο νότιο και κεντρικό τμήμα του Έβρου. Συνολικά στον Έβρο παράγεται το 4%¹⁰ της εθνικής παραγωγής γάλακτος, ενώ ο κλάδος στηρίζει αποτελεσματικά και την παραγωγή κτηνοτροφικών φυτών.

⁹ Μια από τις διαδρομές των Δρόμων του Κρασιού της Βορείου Ελλάδος

¹⁰ <https://www.evros-brands.gr/evros-food-industry/#>

Η κτηνοτροφία σε εθνικό επίπεδο συγκριτικά με το παρελθόν κινείται πτωτικά και η περιοχή του Έβρου πέραν των άλλων είναι αντιμέτωπη με τα προβλήματα που προκλήθηκαν από την πυρκαγιά, ήτοι απώλεια ζωικού κεφαλαίου (πάνω από 4.000 ζώα, κυρίως αιγοπρόβατα και λίγα βοοειδή), καταστροφή κτηνοτροφικών εγκαταστάσεων και απώλεια βοσκοτόπων λόγω των περιορισμών βόσκησης στις καμένες εκτάσεις. Σημειώνεται ότι στην Π-ΑΜΘ δεν έχουν εκπονηθεί Διαχειριστικά Σχέδια Βόσκησης. Για τη στήριξη της κτηνοτροφίας θεωρείται αναγκαία η δημιουργία οργανωμένων κτηνοτροφικών πάρκων.

Ένας ακόμη σημαντικός κλάδος για την τοπική οικονομία και δη για την περιοχή του Σουφλίου είναι η σιροτροφία με την παραγωγή μεταξιού που συνδέουν τον Έβρο και ολόκληρη τη Θράκη με τους δρόμους του μεταξιού και προσδίδουν εξωστρέφεια πέρα από τα ευρωπαϊκά σύνορα. Ανασταλτικός παράγοντας για την περαιτέρω ανάπτυξη του κλάδου αποτελεί η έλλειψη υποδομών και η αδυναμία εξασφάλισης της πρώτης ύλης σε ποσότητες και ποιότητες που να αντιστοιχούν στις απαιτήσεις της εξειδικευμένης αυτής αγοράς.

Η μελισσοκομία συνεισφέρει στην απασχόληση και το αγροτικό εισόδημα του Έβρου. Κατά την τελευταία μάλιστα δεκαετία, υπήρξε έντονο ενδιαφέρον για τον κλάδο με αύξηση των κυψελών. Το 2021 αριθμούσαν περί τις 35 χιλιάδες κυψέλες (ΟΠΕΚΕΠΕ). Το 70% των μελισσοκόμων της Π.Ε. Έβρου δραστηριοποιείται στον Κεντρικό Έβρο. Ειδικότερα, μεγαλύτερες συγκεντρώσεις εντοπίζονται σε περιοχές γύρω από την Αλεξανδρούπολη, καθώς και στην ευρύτερη δασική περιοχή που σχηματίζει το τόξο μεταξύ των οικισμών Λευκίμμης, Σουφλίου, Κυριακής και Μικρού Δερείου.

Οι αυξητικές τάσεις του κλάδου αναμένονταν να ενισχυθούν τα επόμενα έτη, λαμβάνοντας σημαντική ώθηση και από τη δημιουργία του δημόσιου Μελισσοκομικού Πάρκου¹¹ στην Κοτρωνιά εντός του Εθνικού Πάρκου Δαδιάς. Ωστόσο, οι πυρκαγιές του Αυγούστου έπληξαν σημαντικά τη μελισσοκομία. Οι επιπτώσεις, εκτός από την καταστροφή περισσότερων από 1.200 κυψελών (και ανάλογων μελισσοσημνών), αφορούν και στην απώλεια σημαντικού ζωτικού χώρου για τα εναπομείναντα μελίσσια και στην αδυναμία εξασφάλισης τροφής.

Η μελισσοκομία αναπτύσσεται επίσης και στη Σαμοθράκη όπου την τελευταία δεκαετία, οι κυψέλες έχουν σχεδόν τριπλασιαστεί και επιχειρείται η ανάδειξη του πικρόμελου, ενός τύπου μελιού εξαιρετικής ποιότητας και διατροφικής αξίας.

Ο κλάδος της αλιείας αναφέρεται ως στρατηγικής σημασίας για την Περιφέρεια στην οποία παράγεται το 28,9% του συνολικού αλιευτικού προϊόντος της Ελλάδος. Στην Π.Ε. Έβρου κέντρο αλιείας αποτελεί η Αλεξανδρούπολη στην οποία εντάσσεται και η αλιευτική δραστηριότητα της Σαμοθράκης. Αλιεία ασκείται επίσης στον ποταμό και το Δέλτα του Έβρου. Όσον αφορά στην υδατοκαλλιέργεια γλυκών υδάτων, εξετάζεται η δυνατότητα οργάνωσης μικρών ΠΟΑΥ¹² σε περιοχές σημαντικών συγκεντρώσεων μονάδων, όπως στους ποταμούς του Βόρειου Έβρου.

Ο κλάδος αντιμετωπίζει αρκετά προβλήματα όπως η υπεραλίευση, οι ειδικές απαγορεύσεις που υφίστανται στην ακτογραμμή του Έβρου και περιορίζουν κατά πολύ το αλιευτικό πεδίο,

¹¹ Το 1^ο Μελισσοκομικό Πάρκο στην Ελλάδα

¹² ΠΟΑΥ: Περιοχές Οργανωμένης Ανάπτυξης Υδατοκαλλιεργειών

¹⁰ χρυσό βραβείο κατέκτησε, ο καβουρμάς Διδυμοτείχου, στο πλαίσιο της 7ης Έκθεσης Meat & Grill Days 2022, που πραγματοποιήθηκε 12 -14 Νοεμβρίου στην Αθήνα.

η εγκατάσταση πλωτού σταθμού υγροποιημένου φυσικού αερίου (LNG) στην Αλεξανδρούπολη, αλλά και η αλιευτική δραστηριότητα από τη γείτονα χώρα.

Τέλος, η ανάπτυξη της δασοπονίας (δασοκομία, υλοτομία) αποτελεί πυλώνα ενίσχυσης της τοπικής οικονομίας των ορεινών περιοχών. Στην Π.Ε. Έβρου λειτουργούν 11 Δασικοί Συνεταιρισμοί με 363 ενεργά μέλη¹³. Η πυρκαγιά του καλοκαιριού άφησε έντονο αρνητικό αποτύπωμα στο δασικό οικοσύστημα με το 47% των πυρόπληκτων εκτάσεων να είναι δασικές. Στην περιοχή της Σαμοθράκης η δασοκομία δεν υφίσταται ως ξεχωριστός κλάδος, καθώς η υπερβόσκηση έχει συρρικνώσει τα δάση. Κρίσιμο ζητούμενο για τον κλάδο αποτελεί η επίλυση των προβλημάτων που σχετίζονται με το θεσμικό πλαίσιο διαχείρισης και ιδίως η ρύθμιση της δασικής διαχείρισης σε σχέση με τη δραστηριότητα της κτηνοτροφίας.

Ο Έβρος στον τομέα της αγροδιατροφής έχει να επιδείξει μια ευρεία γκάμα προϊόντων υψηλής ποιότητας. Υφιστάμενα προϊόντα ΠΟΠ αποτελούν το ελαιόλαδο Μάκρης και η φέτα, ενώ τα Εβρίτικα κρασιά κατέχουν την πιστοποίηση ΠΓΕ Έβρου. Παράλληλα γίνονται προσπάθειες πιστοποίησης κι άλλων προϊόντων ως ΠΟΠ όπως του πεπονιού Έβρου «Χρυσή Κεφαλή» που καλλιεργείται στις περιοχές Τυχερού και Πέπλου, του πικρόμελου Σαμοθράκης και του κόκκινου τραχανά Θράκης. Άλλα εξαιρετικά προϊόντα του Έβρου αποτελούν το σουσάμι, τα αρωματικά φυτά (λεβάντα κυρίως) και βότανα, τα κρεατοσκευάσματα (λουκάνικα Σουφλίου, καβουρμάς)¹⁴, τα κηπευτικά με κυριότερα το σπαράγγι, τον αρακά, το σκόρδο¹⁵ τα πεπονοειδή, τα μανιτάρια¹⁶, αλλά και τα αλιεύματα του Θρακικού πελάγους.

Το συνεργατικό κίνημα στην περιοχή εμφανίζεται σχετικά αναπτυγμένο. Υπάρχουν αρκετοί αγροτικοί, κτηνοτροφικοί, αλιευτικοί, δασικοί συνεταιρισμοί και ομάδες παραγωγών (αρωματικών φυτών, σιτηρών, ρυζιού, κ.α.) επιδιώκοντας οικονομίες κλίμακας και ενίσχυση της προστιθέμενης αξίας των προϊόντων.

Οι κύριες αδυναμίες του πρωτογενή τομέα συνοψίζονται στον πολυτεμαχισμένο κλήρο και στην καθυστέρηση υλοποίησης αναδασμού σε περιοχές κυρίως του βόρειου Έβρου, στην ανεπάρκεια αρδευτικών υποδομών¹⁷, στην αγροτική οδοποιία και την αντιπλημμυρική προστασία, στο υψηλό κόστος παραγωγής και μεταφοράς προϊόντων, στη χαμηλή προστιθέμενη αξία των προϊόντων, στην ελλιπή αξιοποίηση νέων τεχνολογιών και καινοτομιών, στην ελλιπή στήριξη και ενημέρωση, στην ανεπαρκή διασύνδεση με την πανεπιστημιακή – ερευνητική κοινότητα, στη συμμόρφωση με τις νέες απαιτήσεις της ΣΣΚΑΠ, στο γερασμένο και χαμηλού μορφωτικού επιπέδου εργατικό δυναμικό.

Δευτερογενής τομέας

Ο τομέας εστιάζει κατά κύριο λόγο, στη μεταποίηση της πρωτογενούς παραγωγής, συμπεριλαμβανομένου και του λατομικού πλούτου και στην αξιοποίηση άλλων τοπικών πρώτων υλών. Η ΑΠΑ του μεταποιητικού κλάδου για την Π.Ε. Έβρου είναι περίπου 19% με επικρατέστερο κλάδο τη βιομηχανία τροφίμων (άλευρα, κρεατοσκευάσματα, γαλακτοκομικά προϊόντα, κατεψυγμένα λαχανικά). Σημαντικός είναι επίσης και ο κλάδος της Ποτοποιίας (παραγωγή οίνου, τσίπουρου, ούζου, αναψυκτικών).

¹⁵ Στη Νέα Βύσσα βρίσκεται η μεγαλύτερη καλλιεργούμενη έκταση σκόρδου της Ελλάδας.

¹⁶ Το 15-20% της συνολικής εθνικής κατανάλωσης μανιταριών παράγεται στον Έβρο.

¹⁷ Ο Έβρος αν και είναι ο πλουσιότερος σε υδατικούς πόρους κατέχει το μικρότερο ποσοστό αρδευθεισών καλλιεργειών ως αποτέλεσμα της έλλειψης ολοκληρωμένου προγράμματος διαχείρισης υδάτινων πόρων.

Δεύτερος σε δυναμική είναι ο κλάδος των κατασκευών και έπεται ο κλάδος της βιομηχανίας ξύλου ο οποίος έχει επηρεαστεί από την πυρκαγιά. Ακολουθούν οι κλάδοι «Συλλογή, επεξεργασία και παροχή νερού» και «Παροχή ηλεκτρικού ρεύματος, φυσικού αερίου, ατμού και κλιματισμού».

Δεδομένης της σηροτροφίας στο Σουφλί και της παραγωγής μεταξιού, δραστηριοποιείται στην περιοχή μια κρίσιμη μάζα (32) επιχειρήσεων στον τομέα της κλωστοϋφαντουργίας και της κατασκευής ενδυμάτων με τα Σουφλιώτικα μεταξωτά και υφαντά υφάσματα να έχουν παγκόσμια διάκριση και αναγνώριση. Είναι αναγκαία η περεταίρω ανάδειξη των κουκουλόσπιτων και των προϊόντων μεταξιού.

Στον Έβρο δραστηριοποιούνται ορισμένες από τις μεγαλύτερες βιομηχανίες¹⁸ στην Ελλάδα, εντούτοις η πλειοψηφία των επιχειρήσεων του δευτερογενή τομέα είναι μικρού μεγέθους.

Η μεταποιητική δραστηριότητα αναπτύσσεται κατά μήκος των βασικών οδικών αξόνων σε οργανωμένους υποδοχείς, ή σε οργανικές συγκεντρώσεις επιχειρήσεων, με πύκνωση κοντά στα δύο μεγάλα αστικά κέντρα. Υποστηρικτικές υποδομές του δευτερογενούς τομέα αποτελούν η ΒΙΠΕ επιχειρηματικού τύπου Α στην Αλεξανδρούπολη και το Βιομηχανικό Πάρκο (ΒΙΟΠΑ) Ορεστιάδας.

Τέλος αναφέρεται ότι στον Έβρο και δη στο νότιο τμήμα του, η οικοτεχνική δραστηριότητα ενισχύεται τα τελευταία χρόνια και πρωτοπόρες/ καινοτόμες ιδέες οδηγούν στην παρασκευή ιδιαίτερων προϊόντων, (π.χ. λουκούμι με ρόδι και μαστίχα, σάλτσα από ντοματάκι, κεριά και καλλυντικά από τη μέλισσα, αλοιφές και κρέμες, σε συνδυασμό με αρωματικά φυτά).

Κύριο γνώρισμα του δευτερογενή τομέα αποτελεί η παρατεταμένη ύφεση, από το κλείσιμο μεγάλων μονάδων (π.χ. εργοστάσιο ζάχαρης), τη μετεγκατάσταση άλλων σε γειτονικές χώρες, καθώς και η μειωμένη ανταγωνιστικότητα σε σχέση με όμορες χώρες, ιδίως από τη Βουλγαρία λόγω σημαντικών διαφορών στη φορολογία και τις κρατικές ενισχύσεις.

Από την πυρκαγιά υπέστησαν ζημιές περίπου 120.000 τετραγωνικά βιομηχανικών κτηρίων, κυρίως αποθηκευτικοί χώροι (Cοpernicus 26/8/2023). Ζητούμενο αποτελεί η αποκατάσταση και αξιοποίηση παλιών βιομηχανικών χώρων και εγκαταστάσεων όπως τα μεταλλεία της Κίρκης.

Τριτογενής Τομέας – Τουρισμός

Ο τριτογενής τομέας αναπτύσσεται με γοργούς ρυθμούς κατά τα τελευταία έτη και απορροφά το 71% των απασχολούμενων του Έβρου, ενώ η ΑΠΑ¹⁹ ανέρχεται σε 75% (2020) και την υψηλότερη συνεισφορά έχει ο κλάδος της δημόσιας διοίκησης, άμυνας, εκπαίδευσης, υγείας και κοινωνικής μέριμνας (44,5%).

Η λειτουργία μεγάλων στρατιωτικών μονάδων και πανεπιστημιακών σχολών επιδρά σημαντικά στην οικονομία, το χαρακτήρα και την κοινωνική δομή του Έβρου. Δεύτερος σε σπουδαιότητα τομέας είναι ο κλάδος «χονδρικού – λιανικού εμπορίου, εστίασης και διαμονής» (ΑΠΑ:14,4%, απασχόληση:22,4%).

¹⁸Η μεγαλύτερη Φάρμα της Ελλάδας βρίσκεται στον Έβρο και έχει την ευθύνη παραγωγής του 3% της εθνικής αγοράς γάλακτος ενώ σύγχρονες μεταποιητικές μονάδες εξαγωγή προϊόντα γάλακτος σε 14 χώρες.

¹⁹ ΑΠΑ: Ακαθάριστη Προστιθέμενη Αξία

Αναφορικά με τον τουρισμό που αποτελεί όχι μόνο τη «βαριά» βιομηχανία της χώρας, αλλά τον κλάδο της εθνικής οικονομίας που άντεξε εν καιρώ κρίσεων και δημιούργησε ευκαιρίες απασχόλησης και εισοδήματος, η Π-ΑΜΘ²⁰ και κατ' επέκταση ο Έβρος δεν έχει καταφέρει να αξιοποιήσει και να συνδέσει τον τεράστιο και πολυποίκιλο φυσικό, πολιτιστικό και αγροδιατροφικό πλούτο με τον τουρισμό και να διεκδικήσει μεγαλύτερο μερίδιο στην τουριστική αγορά βελτιώνοντας τους έως σήμερα πολύ χαμηλούς τουριστικούς δείκτες.

Γενικά η Θράκη αποτελεί μη τουριστικά ανεπτυγμένο προορισμό με δυνατότητα περαιτέρω τουριστικής ανάπτυξης εστιάζοντας αφενός στην προσέλκυση τουριστών από τα Βαλκάνια και την Τουρκία, λαμβάνοντας υπόψη την εγγύτητα με πέντε (5) μεγάλες πρωτεύουσες²¹ και την ύπαρξη μια μεγάλης «δεξαμενής» δυνητικών επισκεπτών και αφετέρου, στις εναλλακτικές / θεματικές μορφές τουρισμού και στην ανάπτυξη διαπεριφερειακών και διασυνοριακών συνεργασιών.

Η χαμηλή τουριστική ανάπτυξη του Έβρου αποτυπώνεται τόσο στο χαμηλό μερίδιο της τουριστικής κίνησης (24% των αφίξεων της Π-ΑΜΘ σε ξενοδοχειακά καταλύματα), στη χαμηλή μέση διάρκεια παραμονής (2,6 ημέρες), όσο και στην έλλειψη βασικών υποδομών φιλοξενίας. Η Π.Ε. Έβρου διαθέτει μόλις το 18%²² του (ήδη χαμηλού σε σύγκριση με άλλες περιοχές της χώρας) ξενοδοχειακού δυναμικού της Περιφέρειας, το 8% των ενοικιαζόμενων δωματίων, το 8% των τουριστικών επιπλωμένων κατοικιών και το 10% των καταλυμάτων βραχυχρόνιας μίσθωσης. Η υστέρηση αυτή οφείλεται σε δομικά προβλήματα που συνδέονται με την ανάπτυξη και τη λειτουργία υποστηρικτικών υποδομών πρόσβασης των δυνητικών επισκεπτών, ήτοι: α) στις ανεπαρκείς εγκαταστάσεις του Τελωνείου των Κήπων, β) στην κακή κατάσταση του οδικού άξονα Αλεξανδρούπολη – Ορμένιο, γ) στον μη διεθνή χαρακτήρα του Αερολιμένα Αλεξανδρούπολης που υποδέχεται σχεδόν αποκλειστικά πτήσεις εσωτερικού²³, δ) στην ελλιπή αξιοποίηση των λιμενικών εγκαταστάσεων (απουσία μαρίνας τουριστικών σκαφών στην Αλεξανδρούπολη) και ε) στην περιορισμένη θαλάσσια σύνδεση με άλλους νησιωτικούς προορισμούς²⁴, καθώς και στην απουσία Τελωνείου στη Σαμοθράκη.

Κυρίως όμως η περιορισμένη τουριστική ανάπτυξη συνδέεται με το είδος, την ποιότητα και τη διάρκεια του προσφερόμενου τουριστικού προϊόντος και με το τουριστικό προφίλ του Έβρου, ήτοι:

- Ως προς τη χωρική διάσταση, παρατηρείται ανισοκατανομή τουριστικών ροών με τη μεγαλύτερη συγκέντρωση τουριστικής κίνησης να εντοπίζεται στην Αλεξανδρούπολη και στην παράκτια ζώνη της (έως τη ζώνη Δικέλλων - Μεσημβρίας), όπως και στο νησί της Σαμοθράκης. Στις περιοχές αυτές απαντάται περίπου το 80% του ξενοδοχειακού δυναμικού του Έβρου.
- Ως προς τη διάρκεια, η τουριστική κίνηση εμφανίζει μεγάλη εποχικότητα στο νότιο Έβρο, ενώ στον κεντρικό και βόρειο Έβρο κατανέμεται πιο ομαλά αλλά σε περιορισμένα μεγέθη

²⁰ Τα έσοδα της Περιφέρειας Αν. Μακεδονίας Θράκης από τον τουρισμό το 2022, αντιπροσώπευαν το 2% (€ 508 εκατ.) των συνολικών εσόδων της χώρας, ενώ η άμεση συμβολή του τουρισμού στο ΑΕΠ της Περιφέρειας ανήλθε σε 6%.

²¹ Κωνσταντινούπολη, Σόφια, Βουκουρέστι, Βελιγράδι, Σκόπια

²² Η Π.Ε. Έβρου διαθέτει 63 ξενοδοχειακές μονάδες και 3.848 κλίνες

²³ Το 2022 οι διεθνείς αεροπορικές αφίξεις στον αερολιμένα Αλεξανδρούπολης ανήλθαν μόλις σε 864, ενώ οι αντίστοιχες στην Καβάλα ήταν 100.689

²⁴ Εκτελείται μόνο το δρομολόγιο Αλεξανδρούπολη - Σαμοθράκη, το οποίο επεκτείνεται και στη Λήμνο τη θερινή περίοδο

με συνέπεια την χαμηλή μέση πληρότητα (μόλις 32%). Τα υφιστάμενα καταλύματα δεν καλύπτουν τις ανάγκες τουριστικής ζήτησης κατά το θέρος, ωστόσο η δημιουργία νέων καθίσταται μη βιώσιμη λόγω της εποχικότητας.

- Ως προς την προέλευση των τουριστών, ο Έβρος εξαρτάται κυρίως από τον εγχώριο και τον οδικό τουρισμό με τουριστικές ροές από τις γειτονικές χώρες (Τουρκία, Βουλγαρία, Ρουμανία).
- Ως προς το τουριστικό προϊόν, κρίσιμο ζήτημα αποτελεί η αδυναμία αξιοποίησης εμβληματικών πόλων έλξης επισκεπτών (π.χ. Ιαματικά Λουτρά Τραϊανούπολης, Δέλτα Έβρου) και η απουσία υπηρεσιών θεματικού τουρισμού (ιαματικός, φυσιολατρικός κλπ.).

Οι πρόσφατες πυρκαγιές στον Έβρο έπληξαν τουριστικές επιχειρήσεις αλλά και σημαντικούς πόρους με τουριστικό ενδιαφέρον, με κυριότερο αναμφισβήτητο το Δάσος της Δαδιάς, το οποίο αποτελούσε τον ισχυρότερο πυρήνα εναλλακτικού τουρισμού του Έβρου. Η εξέλιξη αυτή εκτιμάται ότι θα υπονομεύσει τις τουριστικές προοπτικές της περιοχής για τουλάχιστον μια πενταετία (με όλες τις επιπτώσεις για τη βιωσιμότητα αρκετών επιχειρήσεων που εξαρτιόνταν από το Δάσος), ενώ θα εντείνει περαιτέρω την τουριστική ανισότητα μεταξύ της ανεπτυγμένης νοτιοδυτικής ζώνης και του υπόλοιπου τμήματος του Έβρου.

Ο τομέας του τουρισμού έχει ανάγκη δράσεων αφενός για την άμεση αποκατάσταση των τουριστικών υποδομών που επλήγησαν από τις πυρκαγιές και την στήριξη των τοπικών επιχειρήσεων που συνδέονταν άμεσα με αυτές, αλλά και με ολόκληρο το δασικό οικοσύστημα και αφετέρου, για την διασύνδεση όλων των πόρων της περιοχής (δάση, ιαματικές πηγές, βιοποικιλότητα, ιστορία, πολιτιστική κληρονομιά, γαστρονομία, διαδρομές), σε ένα προϊόν υπό την «ομπρέλα» του πολυθεματικού τουρισμού - τουρισμού εμπειριών που θα αναπτύσσεται καθ' όλη τη διάρκεια του έτους, θα ανταποκρίνεται στις σύγχρονες τουριστικές τάσεις και θα προσφέρει ένα υψηλής ποιότητας, διαφοροποιημένο τουριστικό προϊόν.

Ήδη στη λογική αυτή εστιάζει η Ολοκληρωμένη Χωρική Επένδυση (Ο.Χ.Ε.) Πολιτιστικής - Τουριστικής Διαδρομής Εγνατίας Οδού η οποία περιλαμβάνει και την Π.Ε. Έβρου με τη διαδρομή να φθάνει ως την Ορεστιάδα.

Τέλος, λαμβάνοντας υπόψη το κεκτημένο της Βόρειας Εύβοιας για τη στήριξη της τουριστικής κίνησης και της επιχειρηματικότητας μετά την πυρκαγιά, θα μεταφερθεί η επιτυχημένη εφαρμογή του «North Evia - Samos Pass» στον Έβρο με το Πρόγραμμα «Evros Pass».

Το πλέον κρίσιμο ζητούμενο για τον τουρισμό του Έβρου αποτελεί η συντονισμένη και συνολική διαχείριση και προώθηση του τουριστικού προορισμού μέσω Οργανισμού Διαχείρισης και Προώθησης Προορισμού (DMMO), καθώς και η καθιέρωση διακριτού Brand Name για όλη την Περιφέρεια ΑΜΘ συνολικά και για τον Έβρο ειδικά.

2.2.3 Αναπτυξιακό Προφίλ

Οι φορείς που εμπλέκονται και στηρίζουν την τοπική ανάπτυξη στον Έβρο και συμμετέχουν ενεργά στο σχεδιασμό και την εφαρμογή του Στρατηγικού Σχεδίου Ανασυγκρότησης και Ανάπτυξης του Έβρου είναι η Περιφέρεια Ανατολικής Μακεδονίας Θράκης, οι Δήμοι Αλεξανδρούπολης, Ορεστιάδας, Διδυμοτείχου, Σουφλίου και Σαμοθράκης όπως επίσης υπηρεσίες και φορείς του δημόσιου και ευρύτερου Δημόσιου Τομέα.

Ταυτόχρονα, ένας ακόμη μεγάλος αριθμός φορέων δραστηριοποιούνται στην περιοχή και μπορούν να λειτουργήσουν ως στυλοβάτες και υποστηρικτές του Σχεδίου για την επίτευξη των μέγιστων δυνατών αποτελεσμάτων και την αναγέννηση του Έβρου ενέχοντας ρόλο δικαιούχων ή/και φορέων υλοποίησης δράσεων. Τέτοιοι φορείς είναι η Αποκεντρωμένη Διοίκηση Μακεδονίας Θράκης, το Περιφερειακό Ταμείο Ανάπτυξης ΑΜΘ, ο Αναπτυξιακός Οργανισμός της Περιφέρειας Ανατολικής Μακεδονίας Θράκης, το Δημοκρίτειο Πανεπιστήμιο Θράκης, η Περιφερειακή Ένωση Δήμων Ανατολικής Μακεδονίας Θράκης, το Επιμελητήριο Έβρου, ο ΕΦΕΠΑΕ²⁵ ΑΜΘ, η Αγροδιατροφική Σύμπραξη ΑΜΘ, η Δημοσυνεταιριστική Έβρος Α.Ε.-Α.Ε. ΟΤΑ, ο Οργανισμός Φυσικού Περιβάλλοντος και Κλιματικής Αλλαγής/Μονάδα Διαχείρισης Εθνικών Πάρκων Δέλτα Έβρου και Δαδιάς, η Εταιρεία Προστασίας Βιοποικιλότητας Θράκης, ο Οργανισμός Λιμένος Αλεξανδρούπολης, η 4^η Υγειονομική Περιφέρεια Μακεδονίας Θράκης, οι Δημοτικές Επιχειρήσεις Ύδρευσης Αποχέτευσης της περιοχής, οι Οργανισμοί Εγγείων Βελτιώσεων (ΤΟΕΒ - ΓΟΕΒ), η Εφορεία Αρχαιοτήτων Έβρου, κ.α. και ακόμη τοπικοί συλλογικοί φορείς και οργανωμένα σύνολα, αλλά και φορείς του Κεντρικού Κράτους (Υπουργεία).

2.2.4 Περιβάλλον

Το περιβαλλοντικό κεφάλαιο της περιοχής, παρά τη μεγάλη οικολογική καταστροφή που υπέστη από την πυρκαγιά του Αυγούστου (2023), παραμένει πλούσιο και υψηλής οικολογικής αξίας. Περιλαμβάνει θεσμοθετημένες περιοχές προστασίας, με βάση την εθνική και διεθνή νομοθεσία που ωστόσο δεν έχουν προβληθεί / αξιοποιηθεί κατάλληλα. Ειδικότερα στην Π.Ε. Έβρου υπάρχουν δύο (2) Εθνικά Πάρκα, ήτοι το Δάσος Δαδιάς – Λευκίμης – Σουφλίου και το Δέλτα του Έβρου, πλήθος περιοχών ενταγμένων στο Δίκτυο Natura 2000 και υγρότοποι Διεθνούς Σημασίας (Ramsar) όπως το Δέλτα του Έβρου. Πρόκειται για περιοχή ιδιαίτερα σημαντική για την ορνιθοπανίδα αφού στο Δέλτα του Έβρου καταγράφονται 317 είδη πουλιών, ενώ στο Δάσος Δαδιάς – Λευκίμης – Σουφλίου πριν την πυρκαγιά του Αυγούστου φιλοξενούνταν 36 από τα 38 είδη ημερόβιων αρπακτικών πουλιών της Ευρώπης. Παράλληλα στην περιοχή πέραν της πλούσιας χλωρίδας, απαντώνται ιδιαίτεροι φυσικοί σχηματισμοί, τοπία ιδιαίτερου φυσικού κάλλους (π.χ. Παραποτάμιο Δάσος Έβρου, φαράγγια Γριάς Βάθρας, Στομάρι, Φονιάς Σαμοθράκης), καταφύγια άγριας ζωής, πλήθος περιπατητικών μονοπατιών, ενώ από την περιοχή διέρχεται και το Ευρωπαϊκό Μονοπάτι Ε6 που ξεκινάει από τη Φιλανδία και καταλήγει στη Σαμοθράκη.

Επιπλέον, ο Έβρος διαθέτει εκτεταμένη ακτογραμμή στο Θρακικό Πέλαγος και μαγευτικές παραλίες, οργανωμένες και μη, κυρίως στο νότιο τμήμα του. Ωστόσο διαθέτει μόνο μία βραβευμένη παραλία (2023:Δημοτική Πλαζ Αλεξανδρούπολης) από το Πρόγραμμα «Γαλάζια Σημαία».

Η ευρύτερη περιοχή της Μεσημβρίας, διαθέτει πλούσιο υποθαλάσσιο περιβάλλον με σημαντική γεωμορφολογία και βιοποικιλότητα, κάτι που παρατηρείται αντίστοιχα και στη Σαμοθράκη δημιουργώντας προοπτικές ανάπτυξης καταδυτικού τουρισμού.

Ιδιαίτερης επίσης σημασίας για την ελκυστικότητα και επισκεψιμότητα της περιοχής αποτελούν οι αναγνωρισμένοι Ιαματικοί Φυσικοί Πόροι «Λουτρά Τραϊανούπολης» και

²⁵Ενδιάμεσος Φορέας Επιχειρησιακών Προγραμμάτων Ανταγωνιστικότητας και Επιχειρηματικότητας

Ψαρόθερμα στη Σαμοθράκη που χρήζουν περεταίρω ανάδειξης και αξιοποίησης στην κατεύθυνση του εμπλουτισμού και της αναβάθμισης του τουριστικού προϊόντος.

Τέλος, σημειώνεται ότι στο Τρίγωνο του Βόρειου Έβρου, στην περιοχή Πετρωτά, υπάρχει το μεγάλο κοίτασμα του Ζεόλιθου, ορυκτό που μπορεί να έχει εφαρμογές στη γεωργία, την κτηνοτροφία, τις ιχθυοκαλλιέργειες, τη βιομηχανία, κ.α.

■ **Η αποτίμηση της πυρκαγιάς του Αυγούστου στο φυσικό περιβάλλον²⁶**

Οι πυρκαγιές του Αυγούστου (2023) προκάλεσαν πέραν των άλλων συνεπειών (οικονομικές, πολιτιστικές, ρυθμιστικές) ανυπολόγιστη οικολογική καταστροφή στον Έβρο. Καταστράφηκε κυρίως το νότιο και κεντρικό τμήμα του, αυτό δηλαδή που ήταν περισσότερο δασωμένο. Πρόκειται για τη μεγαλύτερη πυρκαγιά από άποψη έκτασης που έχει καταγραφεί ποτέ στην Ελλάδα, αλλά και σε ολόκληρη την Ευρώπη. Η συνολική έκταση που κατέκαψε η πυρκαγιά η οποία προέκυψε από τη συνένωση των πυρκαγιών σε Αλεξανδρούπολη και Δαδιά, αγγίζει τα 961.133,65 στρέμματα (Πόρισμα ΓΕΩΤΕΕ) εκ των οποίων, το 86,6% (832.844,42 στρ.) είναι δασική. Τα κυριότερα είδη στην καμένη περιοχή είναι πεύκη, δρυς και αείφυλλα πλατύφυλλα.

Από την πυρκαγιά έχει επηρεαστεί έντονα το Εθνικό Πάρκο Δαδιάς – Λευκίμης-Σουφλίου στο οποίο ένα μικρό ποσοστό της καμένης έκτασης είναι διπλοκαμένο, καθώς είχε πληγεί και από την πυρκαγιά του 2022 με συνέπεια να απαιτείται η τεχνητή αναδάσωσή του.

Επίσης επηρεάστηκαν σχεδόν όλες οι περιοχές Natura του Έβρου που αποτελούν ένα ενιαίο πολύ σημαντικό φυσικό οικοσύστημα, ήτοι:

1. ΒΟΥΝΑ ΕΒΡΟΥ & ΔΑΣΟΣ ΔΑΔΙΑΣ ΣΟΥΦΛΙ (GR1110005 - SCI A & GR1110002 - SPA).

Αποτελούν τις σημαντικότερες προστατευόμενες περιοχές από αυτές που επηρεάστηκαν από την πυρκαγιά. Τα όρια της περιοχής GR1110005 συμπίπτουν με αυτά του Εθνικού Πάρκου Δαδιάς - Λευκίμης - Σουφλίου. Συνολικά η φωτιά έχει επηρεάσει σημαντικά ενδιαιτήματα για 202 είδη πουλιών, 65 είδη θηλαστικών, 29 είδη ερπετών και 13 είδη αμφιβίων.

2. ΟΡΕΙΝΟΣ ΕΒΡΟΣ – ΚΟΙΛΑΔΑ ΔΕΡΕΙΟΥ (GR1110010 – SPA), ΝΟΤΙΟ ΔΑΣΙΚΟ ΣΥΜΠΛΕΓΜΑ ΕΒΡΟΥ (GR1110009 – SPA) & ΤΡΕΙΣ ΒΡΥΣΣΕΣ (GR1110003 - SCI A)

Οι τρεις αυτές προστατευόμενες περιοχές συνορεύουν με το Εθνικό Πάρκο και είναι χαρακτηρισμένες ως σημαντικές για την ορνιθοπανίδα τους, ενώ οι Τρεις Βρύσες επιπρόσθετα για τους σημαντικούς τύπους οικοτόπων που περιλαμβάνουν. Συνολικά 50 είδη πτηνών αναμένεται να επηρεαστούν από την πυρκαγιά ενώ η μεγαλύτερη ζημιά στη βλάστηση είναι αυτή που συντελείται στον οικοτόπο των οξιών προς βορρά.

3. ΔΕΛΤΑ ΕΒΡΟΥ & ΔΥΤΙΚΟΣ ΒΡΑΧΙΩΝΑΣ (GR1110006 -SPA- GR1110007 - SCI A)

Μέρος της περιοχής ανήκει στο Εθνικό Υδροτοπικό Πάρκο Δέλτα Έβρου. Η επίδραση της φωτιάς είναι αμελητέα καθώς έκαψε κάποιους αλοφυτικούς τύπους οικοτόπων και καλαμιώνες που θα ανακάμψουν σύντομα.

Χαρτογραφική αποτύπωση της πυρκαγιάς και των καμένων εκτάσεων επισυνάπτεται στο παράρτημα.

Σημειώνεται ότι η αποκατάσταση των δασικών οικοσυστημάτων του Έβρου είναι δύσκολη και αποτελεί αντικείμενο ειδικής επιστημονικής μελέτης για ολόκληρη την πληγείσα περιοχή

²⁶ WWF, Πρώτη ταχεία οικολογική αποτίμηση των πυρκαγιών στις Προστατευόμενες Περιοχές, Σεπτέμβριος 2023

που εκπονείται (με ίδιους πόρους) από την WWF Ελλάς σε συνεργασία με τη Γενική Διεύθυνση Δασών και Δασικού Περιβάλλοντος του ΥΠΕΝ και θα αποτελέσει τον οδικό χάρτη για την αποκατάσταση των πληγέντων δασικών οικοσυστημάτων. Επιπλέον, η WWF Ελλάς σε συνεργασία με την ΕΠΒΘ θα αναδασώσει ένα μέρος της έκτασης βάσει των υποδείξεων της μελέτης. Παράλληλα, εκπονείται μελέτη διερεύνησης των δυνατοτήτων ενεργειακής αξιοποίησης των δασικών υπολειμμάτων του Εθνικού Πάρκου Δαδιάς - Λευκίμης - Σουφλίου που θα αποτελέσει τη βάση για έναν γενικότερο οδηγό διαχείρισης της δασικής βιομάζας.

Το αποτύπωμα της πυρκαγιάς στο περιβάλλον έχει κι άλλες προεκτάσεις πέραν της επίδρασης στη βιοποικιλότητα που αφορούν στην αύξηση του κινδύνου πλημμυρών και της διάβρωσης των εδαφών, στην υποβάθμιση του τοπίου και της ελκυστικότητάς του, στοιχειοθετώντας ανάγκες έργων πρόληψης και αποκατάστασης με επίκεντρο την αντιπλημμυρική και αντιδιαβρωτική προστασία²⁷, την αποκατάσταση κατεστραμμένων από την πυρκαγιά υποδομών, αλλά και τη θωράκιση της καμένης περιοχής και της υπόλοιπης δασικής έκτασης (αντιπυρική προστασία) έναντι μελλοντικών πυρκαγιών.

2.2.5 Πολιτισμός

Ο Έβρος, σταυροδρόμι λαών και πολιτισμών και πύλη Ανατολής και Δύσης, όπου συνυπάρχουν αρμονικά στοιχεία του ανατολικού και του δυτικού πολιτισμού, είναι ένας τόπος με ιστορία χιλιετιών.²⁸ Η γεωγραφική του θέση και ο πλούτος της περιοχής, τον κατέστησαν πεδίο πολεμικών συγκρούσεων²⁹ και εξέλιξης σημαντικών ιστορικών, πολιτικών και πολιτισμικών διεργασιών. Με κύριο γνώρισμα την πολυπολιτισμικότητα κατάφερε να διαμορφώσει τη δική του πολιτισμική ταυτότητα, με έντονη εθμική παράδοση.

Διαθέτει πλούσιο και πολύμορφο πολιτιστικό (υλικό και άυλο) κεφάλαιο όλων των ιστορικών περιόδων που καταδεικνύουν έναν τόπο μακραίωνης ανθρώπινης ύπαρξης, δημιουργίας και διαχρονικής σύγκλιση διαφόρων πολιτισμών.

Ξεχωριστοί πολιτιστικοί πόροι αποτελούν η Αρχαία Εγνατία, με πάνω από δεκαπέντε περιφραγμένες και μη τοποθεσίες εμφάνισης του οδοστρώματός της, οι Αρχαιολογικοί χώροι Μάκρης - Μεσημβρίας Ζώνης, η Χάνα της Τραϊανούπολης (σταθμός της Εγνατίας), η περιοχή του Αρχαίου Δορίσκου, ο Ταφικός Τύμβος Δοξίπαρας – Ζώνης, η βυζαντινή εκκλησία της Παναγιάς Κοσμοσώτηρας στις Φέρες, το Τέμενος Βαγιαζήτ (από τα πιο μεγάλωπρεπα οθωμανικά τεμένη στην Ευρώπη), το Ιερό των Μεγάλων Θεών στη Σαμοθράκη, η Πλωτινόπολη και τα κάστρα του Διδυμοτείχου κ.α. Στο πολιτιστικό κεφάλαιο της περιοχής συγκαταλέγονται ακόμη 205 διατηρητέα κτήρια, 3 παραδοσιακοί οικισμοί (Μεταξάδες, Παλιούρι, Σαμοθράκη), 12 θεματικά μουσεία, συλλογές, θρησκευτικά μνημεία, κάστρα και πύργοι.

²⁷ Μετά την πυρκαγιά συντάχθηκαν 18 μελέτες για την κατασκευή αντιδιαβρωτικών έργων που εγκρίθηκαν στο σύνολό τους από την Διεύθυνση Δασών Έβρου. Η υλοποίησή τους ξεκίνησε στις 9/10/2023, ορισμένα έργα έχουν ολοκληρωθεί και άλλα βρίσκονται σε πλήρη εξέλιξη.

²⁸ Η θαλάσσια διαδρομή Τσανάκαλε- Σαμοθράκη- Αλεξανδρούπολη παραπέμπει στο ταξίδι επιστροφής του Οδυσσέα από την Τροία και την πρώτη στάση του στη Χώρα των Κίκωνων (Αλεξανδρούπολη-Μεσημβρία- Ζώνη). Εκεί πολέμησε με τους Κίκονες οι οποίοι έδωξαν τους εισβολείς που ρήμαξαν τα ζώα και τις καλλιέργειές τους.

²⁹ Διαδραματίστηκαν τα γεγονότα των επί 20ετίας εμφυλίων πολέμων των Βυζαντινών. Επίσης έλαβε χώρα η καθοριστική μάχη του 1371 στο Τσερμονιάνο, σημερινό Ορμένιο, για το πέρασμα στην Οθωμανοκρατία.

Παράλληλα με τους υλικούς πολιτιστικούς πόρους σημαντικό είναι και το άυλο πολιτιστικό κεφάλαιο που ενσωματώνει ήθη, έθιμα και παραδόσεις. Στο Εθνικό Ευρετήριο Άυλης Πολιτιστικής Κληρονομιάς έχουν εγγραφεί η λιθοξοϊκή τέχνη των Μεταξάδων, τα Τεμπελέκια (παραδοσιακά κάλαντα της Νέας Βύσσης) και ο «Μπέης» Πρωτοκκλησίου (αποκριάτικο δρώμενο). Χαρακτηριστικό στοιχεία όλης της Θράκης είναι τα προϊόντα λαϊκής τέχνης με σημαντική ανάπτυξη παραδοσιακών τεχνών όπως η τέχνη του μεταξιού, υφαντική, η ξυλογλυπτική, η οργανοποιία, η μεταλλοτεχνία, κ.α.

Στην περιοχή δραστηριοποιείται μεγάλος αριθμός πολιτιστικών και άλλων συλλόγων που στηρίζουν τη σύγχρονη πολιτιστική δημιουργία και ζωή και διοργανώνουν ποικίλες πολιτιστικές εκδηλώσεις και δράσεις διατηρώντας ζωντανή την παράδοση και στηρίζοντας τα γράμματα και τις τέχνες.

Δεδομένων των παραπάνω και λαμβάνοντας υπόψη ότι ο πολιτισμός αναγνωρίζεται ολοένα και περισσότερο ως σημαντικό κομμάτι της οικονομικής, αναπτυξιακής και κοινωνικής ευημερίας και ως κινητήρια δύναμη της αναγέννησης μικρών κοινοτήτων, είναι σκόπιμο να στηριχθεί ο εν λόγω τομέας. Διακύβευμα αποτελεί η στήριξη υφιστάμενων πολιτιστικών θεσμών, η αξιοποίηση δημοτικών κτισμάτων για δράσεις πολιτισμού, η με συντονισμένο και ενιαίο τρόπο ανάδειξη πολιτιστικών πόρων που θα ενισχύσουν την ελκυστικότητα και επισκεψιμότητα της περιοχής, η διασυννοριακή συνεργασία και η διασύνδεση του πολιτισμού με την τοπική οικονομία, το επιχειρείν και τον τουρισμό.

2.2.6 Χωροταξία – Πολεοδομία

Στην Π.Ε. Έβρου καταγράφεται σημαντική υστέρηση αναφορικά με τη ρύθμιση και οργάνωση του χώρου, καθώς δεν υπάρχει κάποιο ολοκληρωμένο, εγκεκριμένο Πολεοδομικό Σχέδιο. Ειδικότερα, έχει προκηρυχθεί η εκπόνηση Τοπικών Πολεοδομικών Σχεδίων στους Δήμους Σουφλίου και Διδυμοτείχου ωστόσο δεν έχει ολοκληρωθεί ακόμη η διαγωνιστική διαδικασία. Στο Δήμο Σαμοθράκης έχει ολοκληρωθεί το Στάδιο Β του Τοπικού Πολεοδομικού Σχεδίου όπως και στον Δήμο Αλεξανδρούπολης όπου το Γενικό Πολεοδομικό Σχέδιο βρίσκεται στο Στάδιο Β, το οποίο είναι σε διαδικασία έγκρισης.

2.2.7 Υποδομές

■ Μεταφορές Υποδομές και Συγκοινωνίες

Ως προς το οδικό δίκτυο, ο Έβρος εξυπηρετείται από την Εγνατία Οδό που καταλήγει στα Ελληνοτουρκικά σύνορα (στους Κήπους), από τις Εθνικές Οδούς 2³⁰, 51³¹ και 53³², καθώς και από ένα πλέγμα επαρχιακών και δημοτικών οδών που συνδέουν και εξυπηρετούν το οικιστικό δίκτυο της περιοχής. Αν και το οδικό δίκτυο θεωρείται σχετικά ανεπτυγμένο εμφανίζει σημαντικές ελλείψεις που δεν επιτρέπουν την αξιοποίηση του διασυννοριακού

³⁰ΕΟ2- τμήμα του ΕΟ86- συνδέει τους Κήπους στα ελληνοτουρκικά σύνορα με την Κρυσταλλοπηγή στα ελληνοαλβανικά σύνορα

ΕΟ51 - τμήμα της ΕΟ85- ξεκινάει από τον κόμβο Αρδανίου της Εγνατίας Οδού και καταλήγει στα Ελληνοβουλγαρικά σύνορα στο Ορμένιο

ΕΟ53 συνδέει την Αλεξανδρούπολη με το Ορμένιο στα ελληνοβουλγαρικά σύνορα, περνώντας μέσα από την Αισύμη, το Μικρό Δέρειο, τους Μεταξάδες και τον Κυπρίνο.

χαρακτήρα της περιοχής και που χρήζουν αντιμετώπισης για την αναζωογόνηση του Έβρου και την ενδυνάμωση της οικονομίας του (εμπόριο, εξαγωγές, τουρισμός).

Στις οδικές υποδομές συμπεριλαμβάνονται και οι μεθοριακοί σταθμοί Ορμενίου, Κυπρίνου, Καστανίων και Κήπων που χρήζουν αναβάθμισης και εκσυγχρονισμού, με ζητούμενο την αύξηση εμπορικών και επιβατικών ροών, τη βελτίωση των προσφερόμενων υπηρεσιών (μείωση αναμονής), αλλά και την καταπολέμηση του διασυνοριακού λαθρεμπορίου.

Εξέχον ζήτημα και πρόκληση για την περιοχή αποτελεί το σιδηροδρομικό δίκτυο η ανεπάρκεια του οποίου σε συνδυασμό με την απουσία ηλεκτροκίνησης συμβάλλουν στην υπανάπτυξη και την οικονομική στασιμότητα του Έβρου. Ιδιαίτερη σημασία δίνεται μέσω του Περιφερειακού Χωροταξικού Πλαισίου στο σιδηρόδρομο ως εν δυνάμει διαδρόμου εμπορευματικής διασύνδεσης των χωρών της Βαλκανικής και της Μαύρης Θάλασσας με τη Μεσόγειο (παράλληλα με το οδικό δίκτυο). Στο πλαίσιο αυτό είναι αναγκαία η αποκατάσταση της ισορροπίας οδικών και σιδηροδρομικών μεταφορών, η αναβάθμιση και ολοκλήρωση της Σιδηροδρομικής Εγνατίας, η ηλεκτροδότηση και σηματοδότηση της σιδηροδρομικής σύνδεσης Αλεξανδρούπολη - Ορμένιο,³³ αλλά και η επαναλειτουργία της εμπορικής αμαξοστοιχίας Ορεστιάδα - Αθήνα.

Οι εναέριες μετακινήσεις καλύπτονται από τον αερολιμένα Αλεξανδρούπολης που εξυπηρετεί μόνο επιβατική κίνηση και κατά βάση πτήσεις εσωτερικού. Η πρόσφατη εγκατάσταση και λειτουργία νέων δεξαμενών καυσίμων ανεφοδιασμού αναμένεται να τονώσει το ενδιαφέρον για πτήσεις από το εξωτερικό, ενώ υπάρχει ανάγκη βελτίωσης της συνδεσιμότητας με τα λοιπά δίκτυα μεταφορών³⁴.

Σε ότι αφορά τις λιμενικές υποδομές λειτουργεί ο λιμένας Καμαριώτισσας στη Σαμοθράκη ο οποίος χρήζει αναβάθμισης και ο λιμένας Αλεξανδρούπολης³⁵ ο οποίος στερείται διασύνδεσης με τα νησιά του Αιγαίου και τον Πειραιά και επιπλέον συνδέεται ικανοποιητικά μόνο με το οδικό δίκτυο, γεγονός που μειώνει την εμβέλειά του και περιορίζει σημαντικά το ρόλο του.

Οι αδυναμίες του δικτύου μεταφορών έχουν αρνητικό αποτύπωμα τόσο στις εμπορευματικές συναλλαγές (ιδιαίτερα υψηλό μεταφορικό κόστος), όσο και στις τουριστικές ροές. Ζητούμενο αποτελεί η βελτίωση των υποδομών, η σύνδεση των απομακρυσμένων περιοχών με τον κεντρικό οδικό άξονα της Εγνατίας Οδού και η ενίσχυση της διασυνδεσιμότητας των μεταφορών (θαλάσσιες, οδικές, σιδηροδρομικές, αεροπορικές).

■ Υποδομές Περιβάλλοντος και λοιπές Υποδομές

Σύμφωνα με το ΠεΣΠΚΑ, στην Π-ΑΜΘ αναγνωρίζονται ως σημαντικότεροι κίνδυνοι από την κλιματική αλλαγή οι πλημμύρες, οι δασικές πυρκαγιές και η υφαλμύριση υδάτων υδροφόρου ορίζοντα οι οποίες θα επηρεάσουν την τρωτότητα οικονομικών και κοινωνικών

³³ Θα αναβαθμιστεί έτσι η σύνδεση με τον διευρωπαϊκό άξονα Orient East- Med Corridor. Το τμήμα αυτό εξυπηρετεί τη σιδηροδρομική σύνδεση του λιμένα Αλεξανδρούπολης με τα λιμάνια Μπουρκάς, Βάρνα/Βουλγαρία και Κωσταντζα/Ρουμανία.

³⁴ Οδικό (βελτίωση κυκλοφοριακής σύνδεσης), σιδηροδρομικό (συμπλήρωση χαράξεων)

³⁵ Οι δύο λιμένες συνδέονται με δρομολόγια καθημερινά κατά το θέρος ενώ το χειμώνα η συχνότητά τους μειώνεται.

τομέων, όπως δραστηριότητες του πρωτογενή τομέα (γεωργία και δασικά συστήματα), τους υδάτινους πόρους αλλά και τη Δημόσια Υγεία (π.χ. από τρωκτικά, κουνούπια).

Το πρόβλημα της υφαλμύρισης εντοπίζεται στο ΥΥΣ Παραέβριας περιοχής - Δέλτα Έβρου η οποία είναι ισχυρή στα βαθύτερα στρώματα που τα καθιστά ακατάλληλα για κάθε χρήση στο μεγαλύτερο τμήμα του υπόγειου υδροφόρου ορίζοντα. Επίσης υφαλμύριση καταγράφεται στο παράκτιο τμήμα του ΥΥΣ Αλεξανδρούπολης η οποία έχει προχωρήσει αρκετά προς το εσωτερικό της πεδινής ζώνης.

Αναφορικά με τις υποδομές ύδρευσης, ανεπάρκεια πόσιμου νερού εντοπίζεται στο Διδυμότειχο, σε οικισμούς του Δήμου Ορεστιάδας, του Δήμου Σουφλίου (λόγω εκτεταμένων καταστροφών συνέπεια πλημμυρών) και σε περιοχές του Δήμου Αλεξανδρούπολης λόγω παλαιότητας δικτύων αλλά και λόγω μη επαρκούς παροχής (π.χ. Δ.Ε Φερών, Αισύμη, Νίψα, Αύρα)³⁶. Στο νησί της Σαμοθράκης³⁷ το υπάρχον δίκτυο ύδρευσης δεν καλύπτει τις ανάγκες, είναι πεπαλαιωμένο και υπάρχει ζήτημα ως προς την ποιότητα του πόσιμου νερού.

Ως προς τη διαχείριση των λυμάτων λειτουργούν Εγκαταστάσεις Επεξεργασίας Λυμάτων σε Διδυμότειχο, Αλεξανδρούπολη, Ορεστιάδα και Φέρες με φυσικό αποδέκτη τον ποταμό του Έβρου. Οι οικισμοί είναι σε πλήρη συμμόρφωση με την Οδηγία 91/271/ΕΟΚ (ΥΠΕΝ, 2023). Υπάρχουν όμως και οικισμοί που δε διαθέτουν αποχετευτικό δίκτυο και εξυπηρετούνται από ατομικούς βόθρους, καθώς και οικισμοί που δεν είναι σε συμμόρφωση με την Οδηγία 91/271/ΕΟΚ. Ορίζονται ως οικισμοί σε προτεραιότητα η Νέα Βύσσα, το Τυχρό, η Μάκρη και το Σουφλί. Ακόμη ως γενική ανάγκη της περιοχής αναφέρεται η κατασκευή αποχετευτικών δικτύων όμβριων.

Για τη διαχείριση των στερεών αποβλήτων³⁸, υπεύθυνος φορέας είναι η Δι.Α.Α.ΜΑ.Θ. Α.Α.Ε. ως Περιφερειακός ΦΟ.Δ.Σ.Α. της Π-ΑΜΘ που διαχειρίζεται όλες τις υποδομές στερεών αποβλήτων στο πλαίσιο εφαρμογής του ΠΕΣΔΑ. Στην Π.Ε. Έβρου λειτουργούν συνολικά έξι (6) Σταθμοί Μεταφόρτωσης Απορριμμάτων³⁹, δύο ΚΔΑΥ (Αλεξανδρούπολη, Διδυμότειχο) και ένας ΧΥΤΥ (Ανατολικού Τομέα). Ο Δήμος Αλεξανδρούπολης επωμίζεται τη διαχείριση των αστικών στερεών αποβλήτων που παράγονται στην Π.Ε. Έβρου. Στην Αλεξανδρούπολη λειτουργεί από το 2022 Μονάδα Επεξεργασίας Απορριμμάτων (ΜΕΑ) που εξυπηρετεί το σύνολο των Δήμων του Έβρου. Αναφορικά με τα προβλεπόμενα στην περιοχή έργα του ΠΕΣΔΑ, σημειώνεται ότι για τη ΜΕΑ και το ΧΥΤΥ Βορείου Έβρου εκδόθηκε ΑΕΠΟ⁴⁰ εντός του 2022, ενώ προχωράει η διαδικασία για τη νέα ΜΕΑ στη Σαμοθράκη η οποία έλαβε ΑΕΠΟ τον Δεκέμβριο του 2023.

Στον τομέα της αντιπλημμυρικής προστασίας οι ανάγκες είναι ιδιαίτερα αυξημένες. Η ανεπαρκής διαχείριση του υδάτινου και αρδευτικού συστήματος έχει οδηγήσει σε πλημμυρικά προβλήματα, άμεσα συνδεδεμένα με τη διαχείριση κυρίως των ρεμάτων, καθώς και τον ποταμό Έβρο που έχει χαρακτηριστεί και διεθνώς ο τελικός αποδέκτης όλων των πλημμυρικών φαινομένων. Σημειώνεται ότι η Π.Ε. Έβρου συγκεντρώνει το 56,5% των σημαντικών ιστορικών πλημμυρικών γεγονότων της Π-ΑΜΘ που χωρικά εντοπίζονται στις

³⁶ Πρόγραμμα «Ανατολική Μακεδονία Θράκη» 2021-2027

³⁷ Επιχειρησιακό Πρόγραμμα Δήμου Σαμοθράκης 2014-2019

³⁸ Οδηγός ΠΕΣΔΑ Π-ΑΜΘ, Ιούλιος 2021

³⁹ ΣΜΑ λειτουργούν στη Βύσσα, το Διδυμότειχο, το Σουφλί, τις Φέρες, την Αλεξανδρούπολη και τη Σαμοθράκη

⁴⁰ Απόφαση Έγκρισης Περιβαλλοντικών Όρων

χαμηλές περιοχές των χειμάρρων της Αλεξανδρούπολης (ρ. Απόκριμο και Αράπης) και τις παραποτάμιες περιοχές της λεκάνης του ποταμού Έβρου. Σύμφωνα με το ΣΔΚΠ Λεκανών Απορροής Ποταμών του Υδατικού Διαμερίσματος Θράκης (ΥΠΕΝ, 2018), ως Ζώνες Δυνητικά Υψηλού Κινδύνου Πλημμύρας προσδιορίζονται οι παρόχθιες περιοχές νοτίως Νέας Βύσσας και Δέλτα Έβρου, περιοχές δυτικά του χείμαρρου Λουτρού και οι περιοχές βόρειου Έβρου και Άρδα.

Το μεγαλύτερο πρόβλημα αντιπλημμυρικής προστασίας παρουσιάζεται στην πεδινή περιοχή του Νότιου Έβρου όπου συγκεντρώνεται εκτεταμένη γεωργική γη υψηλής παραγωγικότητας που όμως προστατεύεται ανεπαρκώς σε περιπτώσεις πλημμυρικών συνθηκών.

Για την προστασία και βελτίωση των καλλιεργειών και των οικισμών απαιτούνται αποστραγγιστικά-αποχετευτικά και αντιπλημμυρικά έργα, η αναγκαιότητα μάλιστα των οποίων ενισχύεται σημαντικά μετά και τις πυρκαγιές του Αυγούστου.

Στον τομέα της ενέργειας, ο Έβρος συνιστά μια εξαιρετικά σημαντική περιοχή καθώς βρίσκεται στο επίκεντρο του συνολικού σχεδιασμού για το φυσικό αέριο που αφορά όλη την Ευρώπη: α) Διαδραστικός αγωγός φυσικού αερίου (TAP) που μεταφέρει φυσικό αέριο από το Αζερμπαϊτζάν μέσω Τουρκίας και Ελλάδας στην υπόλοιπη Ευρώπη και κάθετος Διασυνδεδετήριος Αγωγός Φυσικού Αερίου Ελλάδας – Βουλγαρίας (IGB) που διοχετεύει φυσικό αέριο από το TAP στο δίκτυο της Βουλγαρίας και β) κατασκευή πλωτού σταθμού υγροποιημένου φυσικού αερίου (LNG) στην Αλεξανδρούπολη. Πάραυτα η Θράκη παραμένει «πρωταθλήτρια» στην ενεργειακή φτώχεια. Συνεπώς ζητούμενο αποτελεί να μετατραπεί το πλεονέκτημα της διέλευσης των αγωγών φυσικού αερίου από την Περιφέρεια σε μετρήσιμο όφελος για τους πολίτες και την τοπική οικονομία.

Δεδομένων των ποικίλων ενεργειακών πόρων της περιοχής καταγράφεται έντονο ενδιαφέρον για παραγωγή ΑΠΕ⁴¹. Λειτουργούν αρκετοί αδειοδοτημένοι αιολικοί, υδροηλεκτρικοί, φωτοβολταϊκοί σταθμοί και σταθμοί βιομάζας.

Σημειώνεται ότι υπάρχουν σημαντικά αναξιοποίητα γεωθερμικά πεδία (π.χ. Αρίστηνου) που μπορούν να συνεισφέρουν στην παραγωγή ενέργειας με εφαρμογή στον αγροτικό τομέα και χρήση για αστική τηλεθέρμανση όπου αυτό είναι εφικτό.

Στον τομέα των ΤΠΕ καταγράφεται υστέρηση στον ψηφιακό μετασχηματισμό των τοπικών κοινωνικοοικονομικών φορέων για υπηρεσίες προς πολίτες, επισκέπτες και επιχειρήσεις. Το σύνολο της Π.Ε. Έβρου δεν είναι συνδεδεμένο με οπτική ίνα (FTTH), ενώ πέραν της περιοχής της Αλεξανδρούπολης, η ταχύτητα του διαδικτύου δεν ξεπερνά τα 100 MPBs. Επίσης η περιοχή, πέραν της Αλεξανδρούπολης και ορισμένων σημείων στην Ορεστιάδα και το Διδυμότειχο, δεν καλύπτεται από δίκτυο 5G.

■ Υποδομές Εκπαίδευσης, υγείας και πρόνοιας

Στον τομέα των κοινωνικών υποδομών και υπηρεσιών που αφορούν σε υποδομές εκπαίδευσης, κατάρτισης και δια βίου μάθησης, παιδικής φροντίδας και μέριμνας, υγείας και πρόνοιας καταγράφεται συγκέντρωση στα μεγαλύτερα οικιστικά κέντρα (Αλεξανδρούπολη,

⁴¹ Σύμφωνα με την Ελληνική Επιστημονική Ένωση Αιολικής Ενέργειας η Θράκη το 2020 η Π-ΑΜΘ ήταν 3^η μεταξύ των Περιφερειών σε αιολικές εγκαταστάσεις

Ορεστιάδα, Διδυμότειχο, Σουφλί). Στους μικρούς οικισμούς υπάρχει έλλειψη σχετικών υποδομών και οι κάτοικοι υποχρεούνται να μετακινούνται για την κάλυψη των βασικών αναγκών τους.

Ειδικότερα, στην πρωτοβάθμια εκπαίδευση το σχολικό έτος 2023-2024 λειτουργούν 75 νηπιαγωγεία και 59 Δημοτικά Σχολεία, ενώ στη δευτεροβάθμια εκπαίδευση λειτουργούν 54 σχολικές μονάδες. Οι υποδομές εμφανίζουν χωρική συγκέντρωση στους μεγάλους οικισμούς συνεισφέροντας εν μέρει στην πρόωρη εγκατάλειψη του σχολείου. Υπάρχουν ανάγκες συμπλήρωσης, αναβάθμισης και εκσυγχρονισμού των υποδομών και του εξοπλισμού εξαιτίας της γήρανσης του κτιριακού αποθέματος και των ελλείψεων σε ΤΠΕ δεδομένης και της κατεύθυνσης που δίδεται για το «νέο» σχολείο.

Επίσης νέες θεσμικές ρυθμίσεις όπως η δίχρονη υποχρεωτική προσχολική εκπαίδευση δημιουργεί ανάγκες υποδομών προσχολικής αγωγής που συνεισφέρουν παράλληλα στην εναρμόνιση επαγγελματικής και οικογενειακής ζωής και στη συμμετοχή των γυναικών στην αγορά εργασίας.

Σημαντική για την Π.Ε. Έβρου είναι η ύπαρξη υποδομών μεταδευτεροβάθμιας και τριτοβάθμιας εκπαίδευσης με τη λειτουργία του Δημοκρίτειου Πανεπιστημίου Θράκης που διαθέτει σχολές, μεταξύ άλλων περιοχών, στην Αλεξανδρούπολη και την Ορεστιάδα και τη λειτουργία σχολής του Διεθνούς Πανεπιστημίου Ελλάδος στο Διδυμότειχο. Παράλληλα λειτουργούν δημόσια ΙΕΚ σε Αλεξανδρούπολη, Ορεστιάδα Διδυμότειχο και Σουφλί, καθώς και Σχολή Αστυφυλάκων στο Διδυμότειχο.

Στο πλαίσιο του εθνικού σχεδιασμού για την ενίσχυση της χειροτεχνίας προβλέπεται η ίδρυση τριών Σχολών Υφαντικής (Σοφικό, Σουφλί, Αρδάνιο), ενώ η τοπική κοινωνία υπογραμμίζει την ανάγκη ίδρυσης Κτηνιατρικής Σχολής.

Στον τομέα της υγείας οι κάτοικοι εξυπηρετούνται από τα Νοσοκομεία Αλεξανδρούπολης και Διδυμοτείχου, την 1η ΤΟΜΥ Αλεξανδρούπολης, τα Κέντρα Υγείας Αλεξανδρούπολης, Ορεστιάδας, Σουφλίου, Δίκαιων, Σαμοθράκης και τα Περιφερειακά Ιατρεία που λειτουργούν στα μεγαλύτερα χωριά τα οποία όμως αντιμετωπίζουν πολλά προβλήματα. Σημειώνεται ότι σχεδόν το 10% του πληθυσμού της Π-ΑΜΘ έχει ανεκπλήρωτες ανάγκες υγείας⁴².

Ζητούμενο αποτελεί η εξάλειψη των εμποδίων πρόσβασης των κατοίκων των πιο απομακρυσμένων οικισμών σε δημόσιες υπηρεσίες υγείας μέσω κινητών μονάδων και τηλεϊατρικής και η αναβάθμιση των υπηρεσιών πρωτοβάθμιας φροντίδας υγείας με την αντιμετώπιση ελλείψεων σε στελεχιακό δυναμικό και εξοπλισμό.

Η κατάσταση στον τομέα της κοινωνικής πρόνοιας εμφανίζει ελλείψεις τόσο συνολικά στην Π-ΑΜΘ, όσο και στον Έβρο. Καταγράφονται αυξημένες ανάγκες δεδομένης της έντονης γήρανσης του πληθυσμού, της υψηλής αποστέρησης /φτώχειας και της ανεπαρκούς κάλυψης ευάλωτων ομάδων πληθυσμού (κάτοικοι απομακρυσμένων οικισμών, έφηβοι, ηλικιωμένοι, ΑμεΑ, άτομα με ψυχικές ασθένειες).

⁴² Επιτελική Δομή ΕΣΠΑ Υπουργείου Υγείας, Δείκτες Υφιστάμενης Κατάστασης, 1^ο Παραδοτέο

3. SWOT Ανάλυση

Η ανάλυση Swot αποτυπώνει συνοπτικά τα κυριότερα ευρήματα σε όλους τους θεματικούς τομείς, όπως αυτά αναδεικνύονται από την καταγραφή της υφιστάμενης κατάστασης, τις επιτόπιες επισκέψεις, συναντήσεις, επαφές και συνεργασίες με φορείς, παραγωγούς, επαγγελματίες και κατοίκους, αλλά και τη διαδικασία της διαβούλευσης συνολικά. Γίνεται διακριτή αναφορά αφενός στα πλεονεκτήματα (δυνάμεις) και τις αδυναμίες της Π.Ε. Έβρου που πηγάζουν από το εσωτερικό της περιβάλλον και αφετέρου, στις ευκαιρίες και απειλές που απορρέουν από εξωγενείς παράγοντες (περιβαλλοντικούς, κοινωνικούς, οικονομικούς, πολιτικούς). Τα δύο επίπεδα ανάλυσης λαμβάνονται υπόψη και προσδιορίζουν τις ανάγκες - το σκοπό της παρέμβασης και το στρατηγικό πλαίσιο για την ανασυγκρότηση και ανάπτυξη του Έβρου.

Ακολουθεί η αποτύπωση της Swot Ανάλυσης:

3.1 ΠΛΕΟΝΕΚΤΗΜΑΤΑ

1. Γεωστρατηγική θέση, διασυννοριακότητα – γειτνίαση με μεγάλες πληθυσμιακές αγορές, εγγύτητα με μεγάλες πόλεις (Κωνσταντινούπολη, Σόφια, Βελιγράδι, Βουκουρέστι).
2. Πολύ-πολιτισμικότητα, πλούσιο πολιτιστικό απόθεμα και πολιτιστική δράση.
3. Ποιοτικά αγροδιατροφικά προϊόντα (ΠΟΠ ελαιόλαδο Μάκρης, Οίνοι ΠΓΕ Έβρου, πικρόμελο Σαμοθράκης, πεπόνι Τυχερού, κ.α.) και προϊόντα με έντονη εξωστρέφεια (Μετάξι Σουφλίου).
4. Ύπαρξη φορέων και οργανισμών υποστήριξης της τοπικής ανάπτυξης και επιχειρηματικότητας (Δ.Π.Θ, Επιμελητήριο Έβρου, Αναπτυξιακές Εταιρίες, Αναπτυξιακός Οργανισμός Π-ΑΜΘ, κ.α.).
5. Κρίσιμη μάζα επιχειρηματιών, ικανών να λειτουργήσουν ως καθοδηγητές και πρωταγωνιστές της νέας εποχής του Έβρου.
6. Απαράμιλλης ομορφιάς και οικολογικής αξίας φυσικό περιβάλλον, παρά το πλήγμα της πυρκαγιάς (εθνικά πάρκα, περιοχές Natura, υγρότοποι, μονοπάτια, καταφύγια άγριας ζωής, κ.α.).
7. Πλούσιο υδάτινο δυναμικό.
8. Επίκεντρο του συνολικού σχεδιασμού για το φυσικό αέριο.
9. Κοινωνική δεκτικότητα και σχετικά αναπτυγμένη συνεργατική κουλτούρα.
10. Πύλη και Πόλος με τεράστια σημασία, δυναμική και προοπτική, περιοχή τερματικός σταθμός διευρωπαϊκών δικτύων μεταφορών, ενεργειακός κόμβος και διεθνής κόμβος στα συστήματα συνδυασμένων μεταφορών (logistics).

3.2 ΑΔΥΝΑΜΙΕΣ

1. Εμφανής αναπτυξιακή υστέρηση και χαμηλό βιοτικό επίπεδο που επιτείνεται από αρνητική περιφέρουσα ατμόσφαιρα και επενδυτικό κλίμα.
2. Πληθυσμιακή συρρίκνωση και αρνητικοί δημογραφικοί δείκτες.
3. Πρωτογενής τομέας με πολλά διαθρωτικά προβλήματα.
4. Επιχειρηματικότητα χαμηλής δυναμικής, ανταγωνιστικότητας και εξωστρέφειας.

5. Ανεπαρκές, μη διασυνδεδεμένο και μη διατροφικό μεταφορικό δίκτυο.
6. Υποβάθμιση περιβάλλοντος, βιοποικιλότητας και εικόνας της περιοχής από την πυρκαγιά.
7. Ατελής θωράκιση στην κλιματική αλλαγή και τις φυσικές καταστροφές.
8. Ανεπαρκείς υποδομές υποδοχής και εξυπηρέτησης επισκεπτών (συνοριακοί σταθμοί, καταλύματα).
9. Μη εδραιωμένος τουριστικός προορισμός με υψηλή εξάρτηση από τον εγχώριο και οδικό τουρισμό.
10. Τοπική Αυτοδιοίκηση υποστελεχωμένη και με μειωμένη διοικητική και επιχειρησιακή επάρκεια.

3.3 ΕΥΚΑΙΡΙΕΣ

1. Πολιτικές και κίνητρα παραμονής, εργασίας, επιχειρηματικότητας, εγκατάστασης.
2. Υλοποίηση/αναβάθμιση κρίσιμων μεταφορικών υποδομών (σιδηροδρομικό δίκτυο, συνδετήριοι άξονες, μεθοριακοί σταθμοί).
3. Ενίσχυση διασυνδεσιμότητας μεταφορών και βελτίωση συνδεσιμότητας με άλλες περιοχές της Ελλάδας (νησιά Αιγαίου, Πειραιά) και γείτονες χώρες και νησιά.
4. Αξιοποίηση γεωθερμικών πεδίων και ορυκτών πόρων (ζεόλιθος).
5. Ολοκληρωμένη διαχείριση υδάτινων πόρων.
6. Πολύ-λειτουργική διαχείριση του δάσους, ανάδειξη και αξιοποίηση των οικονομικών του πόρων, ανάπτυξη βιο-οικονομίας, κυκλικής οικονομίας.
7. Παρουσία του Δημοκρίτειου Πανεπιστημίου Θράκης και διασύνδεσή του με την τοπική κοινωνία, οικονομία και επιχειρηματικότητα καθώς και με πανεπιστήμια γειτονικών χωρών.
8. Νέες τάσεις τουριστικής αγοράς και στροφή στις εναλλακτικές μορφές τουρισμού (οικοτουρισμός, πολιτιστικός τουρισμός).
9. Ευνοϊκό χρηματοδοτικό περιβάλλον.
10. Μεταφορά κεκτημένου και τεχνογνωσίας της Βόρειας Εύβοιας.

3.4 ΑΠΕΙΛΕΣ

1. Απουσία μακρόχρονης και συγκροτημένης πολιτικής κινήτρων και μέτρων.
2. Συνέχιση της πληθυσμιακής αποδυνάμωσης και ερήμωση της υπαίθρου.
3. Περεταίρω μείωση της τοπικής ανταγωνιστικότητας έναντι γειτονικών χωρών.
4. Ένταση των φαινομένων και επιπτώσεων της κλιματικής αλλαγής με κυριότερη απειλή τις συχνές πλημμύρες του Έβρου.
5. Επιβαρυνμένη ψυχοσύνθεση τοπικού πληθυσμού, ανασφάλεια, επιφυλακτικότητα.
6. Καθυστέρηση ή/ και αδυναμία υλοποίησης παρεμβάσεων στους πληγέντες.
7. Χαμηλή διοικητική και τεχνική επάρκεια ΟΤΑ, φορέων και δικαιούχων.
8. Περιορισμένη αξιοποίηση κονδυλίων της Προγραμματικής Περιόδου 2021-2027.
9. Συνέχιση της οικονομικής και ενεργειακής κρίσης.
10. Αστάθμητοι γεωπολιτικοί παράγοντες.

4. Πρώτη Εξειδίκευση Στρατηγικής

Η δασική πυρκαγιά στον Έβρο αναγνωρίζεται πλέον ως η μεγαλύτερη σε έκταση μέγα-πυρκαγιά των τελευταίων 21 ετών στην Ελλάδα, η οποία προέκυψε από τη συνένωση των πυρκαγιών σε Αλεξανδρούπολη και Δαδιά, ξεπερνώντας τα 920.000 στρέμματα εκ των οποίων το 47% αφορούν δασικές εκτάσεις, το 34% θαμνώδεις και το 9% αγροτικές.

Σε συνέχεια της μεγάλης καταστροφής στην περιοχή, η Κυβέρνηση αποφάσισε τη σχεδίαση και υλοποίηση του Προγράμματος Ανασυγκρότησης του Έβρου, το οποίο δομείται και εξελίσσεται μέσα από τρία στάδια με διακριτό περιεχόμενο και χρονικό ορίζοντα:

1. Άμεσα μέτρα ανακούφισης
2. Αποκατάσταση των ζημιών
3. Μακροπρόθεσμος σχεδιασμός (Ειδικό Αναπτυξιακό Πρόγραμμα για τον Έβρο - Master Plan)

Το Ειδικό Αναπτυξιακό Πρόγραμμα για τον Έβρο (Master Plan) έχει αφηρητά την πολυήμερη (17 ημέρες) και μεγαλύτερη δασική πυρκαγιά σε έκταση που έχει καταγραφεί ποτέ σε Ελλάδα και Ευρώπη και προς τούτο συστάθηκε από το Υπουργείο Κλιματικής Κρίσης και Πολιτικής Προστασίας Ειδική Επιτροπή⁴³ για την Κατάρτιση Ειδικού Αναπτυξιακού Προγράμματος για τον Έβρο με στόχο:

- την αναγέννηση των δασικών εκτάσεων της περιοχής και ειδικά του πολύτιμου Δάσους της Δαδιάς,
- τη δημιουργία υποδομών για την αντιπλημμυρική θωράκιση των πεδινών, αλλά και των περιαστικών περιοχών,
- τη στοχευμένη στήριξη παραγωγικών ομάδων, κλάδων, αλλά και συγκεκριμένων περιοχών που έχουν επηρεαστεί δυσμενώς από την μεγάλη πυρκαγιά και τις επιπτώσεις αυτής, με έμφαση στον πρωτογενή τομέα, αλλά και σε κλάδους άμεσα σχετιζόμενους με τις δασικές εκτάσεις,
- τη δημιουργία ενός σχεδίου τουριστικής προβολής της πληγείσας περιοχής, αλλά και δημιουργίας δράσεων και παρεμβάσεων πολιτισμού τόσο στις άμεσες, όσο και στις έμμεσες πληγείσες περιοχές του Έβρου.

Σύμφωνα με τον παραπάνω σχεδιασμό, η WWF Ελλάς εκπονεί την «Μελέτη αναδάσωσης και διαχειριστικών κατευθύνσεων για την αποκατάσταση των δασικών οικοσυστημάτων της περιοχής Έβρου μετά την πυρκαγιά του 2023»,⁴⁴ η οποία βρίσκεται σε εξέλιξη⁴⁵ με τελικό δικαιούχο την Δ/νση Δασικών Έργων και Υποδομών ΓΔΔΔΠ/ΓΓΔ/ΥΠΕΝ.

⁴³ΦΕΚ ΥΠ' ΑΡΙΘΜ. 6595 Β/21-11-2023 & ΦΕΚ ΥΠ' ΑΡΙΘΜ. 7384 Β/27-12-2023

⁴⁴ Φορέας υλοποίησης είναι το Μελετητικό γραφείο: ForestPlan με τη συμμετοχή επιστημόνων από το WWF Ελλάς, την Εταιρεία Προστασίας Βιοποικιλότητας Θράκης, το ΔΠΘ, το ΑΠΘ, το ΕΚΠΑ, το Ιόνιο Πανεπιστήμιο και το Διεθνές Πανεπιστήμιο Ελλάδος.

⁴⁵ Ενδεικτικό Χρονοδιάγραμμα: Δεκέμβριος 2023 – Μάιος 2024.

Ο σκοπός της μελέτης είναι η αποκατάσταση των δασικών οικοσυστημάτων του Έβρου που έχουν πληγεί μετά τη μεγάλη πυρκαγιά του 2023, υποστηρίζοντας την πλούσια και μοναδική βιοποικιλότητα που φιλοξενούν. Πρόκειται για μια ολοκληρωμένη, όσο και σύνθετη μελέτη, που ανατέθηκε στο WWF Ελλάς από το ΥΠΕΝ μέσω της διαδικασίας των «αναδόχων αναδάσωσης» και υλοποιείται από αυτό αποκλειστικά με ίδιους πόρους (Α.Π.:ΥΠΕΝ/ΔΔΕΥ/103418/3371 - 09/10/2023). Η μελέτη αναμένεται να λειτουργήσει ως ένας οδικός χάρτης που θα ορίσει τις προτεραιότητες και τις κατευθύνσεις για την αποκατάσταση των πληγέντων δασικών οικοσυστημάτων προς όφελος και της τοπικής κοινωνίας.

Στόχοι της μελέτης είναι:

- να διερευνήσει και να αποτυπώσει χαρτογραφικά τις περιοχές που πιθανά θα χρειαστούν τεχνητή αναδάσωση καθώς και εκείνες όπου η φυσική αναγέννηση θα πρέπει να προστατευτεί και να διαχειριστεί προς όφελος ενός κλιματικά ανθεκτικού νέου δάσους που θα υποστηρίξει την πλούσια βιοποικιλότητα της περιοχής και την τοπική κοινωνία και επιπρόσθετα
- να λειτουργήσει ως ένα γενικό σχέδιο κατευθύνσεων και παραγωγής του απαραίτητου χαρτογραφικού υλικού για τη συνολική αποκατάσταση και διαχείριση των δασικών οικοσυστημάτων μετά τη μεγάλη πυρκαγιά του Έβρου (19/8-6/9/2023).

Υπό αυτή την έννοια τα αποτελέσματα της μελέτης αναμένεται να είναι σε πρώτο στάδιο ένα συνεκτικό σχέδιο αποκατάστασης των δασικών οικοσυστημάτων στην καμένη περιοχή του Έβρου, που θα χρησιμεύσει ως οδικός χάρτης για τα επόμενα βήματα, αλλά και η αναδάσωση μέρους της καμένης έκτασης με βέλτιστες πρακτικές. Σε δεύτερο χρόνο η εφαρμογή από τις αρμόδιες υπηρεσίες των κύριων αξόνων, βάσει των οποίων θα προταθούν και θα εκπονηθούν όλες οι επιμέρους μελέτες και δράσεις για τα δασικά οικοσυστήματα, η υιοθέτηση και εφαρμογή όλων των αναγκαίων διαχειριστικών μέτρων αποκατάστασης από τις αρμόδιες υπηρεσίες και εμπλεκόμενους φορείς καθώς και η εφαρμογή της τεχνητής αναδάσωσης όπου αυτό επιβάλλεται. Με την τυπική έννοια, κύριοι ωφελούμενοι από την μελέτη θα είναι τα δύο δασαρχεία της πληγείσας περιοχής (Δασαρχείο Αλεξ/λης & Δασαρχείο Σουφλίου) καθώς και η τοπική κοινωνία της πληγείσας περιοχής αλλά και η Μονάδα Διαχείρισης προστατευόμενων περιοχών Έβρου (ΟΦΥΠΕΚΑ). Με την ευρύτερη έννοια ωφελούμενη μπορεί να λογιστεί ολόκληρη η κοινωνία λαμβάνοντας υπόψη την σημαντικότητα της περιοχής και τις άμεσες και έμμεσες οικοσυστημικές υπηρεσίες που αυτή προσφέρει.

Στο πλαίσιο του μακροπρόθεσμου σχεδιασμού εντάσσεται τόσο η προαναφερόμενη μελέτη όσο και η εκπόνηση του Master Plan το οποίο αποτελεί χορηγία του Μη Κερδοσκοπικού Σωματείου «ΔΙΑΖΩΜΑ».⁴⁶

Το Master Plan έχει χαρακτήρα ολιστικό και ανθρωποκεντρικό αποσκοπώντας στην συνολική βαθμιαία -επανασύσταση του φυσικού και ανθρωπογενούς περιβάλλοντος με τρόπο που θα εγγυάται τη μέγιστη ποιότητα ζωής στον Έβρο. Το Master Plan εμπνέεται, υιοθετεί και εμπειρεύει όλο το πνευματικό κεφάλαιο των ολιστικών προγραμμάτων της Ευρωπαϊκής

⁴⁶ Τα συμπεράσματα και οι κατευθύνσεις της «Μελέτης αναδάσωσης και διαχειριστικών κατευθύνσεων για την αποκατάσταση των δασικών οικοσυστημάτων της περιοχής Έβρου μετά την πυρκαγιά του 2023», θα ενσωματωθεί στο τελικό παραδοτέο της 31/07/2024.

Ένωσης (Ολοκληρωμένες Χωρικές Επενδύσεις) που έχουν ως βάση τους κύριους άξονες της Ευρωπαϊκής Στρατηγικής δηλαδή την πράσινη, την έξυπνη και καινοτόμο ανάπτυξη, καθώς και την εδαφική και κοινωνική συνοχή.

Ειδικότερα, η στρατηγική του Master Plan εστιάζει στην ήπια ανάπτυξη και βασίζεται στην τοπική ιδιαιτερότητα και φυσιογνωμία αλλά και την τοπική συμμετοχή, ενώ δίδει ιδιαίτερη έμφαση στην κοινωνική εικόνα και απόλυτη προτεραιότητα στη βιωσιμότητα των έργων και των δράσεων που περιλαμβάνει, καθώς και στη μετρήσιμη συνεισφορά τους στο δημογραφικό ζήτημα.

Το masterplan βασίζεται και εμπνέεται από:

- Την έκθεση της Διακομματικής Κοινοβουλευτικής Επιτροπής για την Ανάπτυξη της Θράκης.
- Το κυβερνητικό Αναπτυξιακό Πρόγραμμα Ανατολικής Μακεδονίας και Θράκης.
- Τον συνολικό σχεδιασμό της Περιφέρειας ΑΜΘ (ΕΣΠΑ 2021-2027 & ΠΠΑ 2023-2025+)⁴⁷
- Την Εθνική Στρατηγική Έξυπνης Εξειδίκευσης RIS3.
- Το κεκτημένο της Βόρειας Εύβοιας.
- Το Δημοκρίτειο Πανεπιστήμιο Θράκης.
- Τον Οδηγό Εφαρμογής για τη συγκρότηση των Ομάδων Υποστήριξης της Διακυβέρνησης των ΟΧΕ και ΟΧΕ ΒΑΑ για την Περίοδο 2021-2027.
- Τη Δημόσια Διαβούλευση.

Αναλυτικά:

Η έκθεση της Διακομματικής Κοινοβουλευτικής Επιτροπής για την Ανάπτυξη της Θράκης

Το πόρισμα της Διακομματικής Επιτροπής για την Ανάπτυξη της Θράκης με τον τίτλο «Στρατηγικός Αναπτυξιακός Σχεδιασμός Αν. Μακεδονίας – Θράκης» εκπονήθηκε στο πλαίσιο της διακομματικής επιτροπής, όπως αυτή συστάθηκε με απόφαση του Ελληνικού Κοινοβουλίου στις 21 Ιουλίου του 2020.

Το πόρισμα αποκρυσταλλώνει και αποδεικνύει ρεαλιστικές απόψεις και θέσεις και προτείνει εφαρμόσιμες πολιτικές και μέτρα για κυβερνητική δράση, σε μεσοπρόθεσμο και μακροπρόθεσμο ορίζοντα. Ευρύτερα, αντιμετωπίζει την Αν. Μακεδονία και Θράκη ως μία περιφερειακή και γεωγραφική ολότητα, με κατά τόπους ιδιαιτερότητες, δίνοντας όπως είναι αναμενόμενο, ιδιαίτερη έμφαση στον ακριτικό χαρακτήρα της περιφέρειας. Ταυτόχρονα, αντιμετωπίζει την έννοια της ανάπτυξης ολιστικά, αναγνωρίζοντας, ισότιμα, πληθώρα μεταβλητών και παραμέτρων.

Έτσι, η ανάπτυξη δεν εκλαμβάνεται αυστηρά και αποκλειστικά με οικονομικούς όρους και δεν αποτυπώνεται μόνο σε αριθμούς ή δείκτες. Ανάπτυξη σημαίνει κοινωνική ευημερία και συνοχή, σημαίνει σύγχρονο σύστημα υποδομών, αναβαθμισμένα δίκτυα υπηρεσιών και τεχνολογίας, αλλά και ποιοτική παιδεία που ανταποκρίνεται στις ανάγκες της κοινωνίας. Σημαίνει ακόμα σεβασμός στο περιβάλλον, με πράσινες πολιτικές για την ενέργεια και τις επενδύσεις, σημαίνει εργασιακή ασφάλεια, πολιτισμική και πολιτιστική άνθιση και σεβασμός προσωπικών και θρησκευτικών ελευθεριών. Με λίγα λόγια, ο στρατηγικός σχεδιασμός

⁴⁷ Το Master Plan λειτουργεί σε συνέργεια με την Επικαιροποιημένη Ολοκληρωμένη Χωρική Επένδυση Τουριστικής Πολιτιστικής Διαδρομής «VIA EGNATIA» 2021-2027 και με τα Σχέδια Βιώσιμης Αστικής Ανάπτυξης 2021-2027 της Αλεξανδρούπολης και της Ορεστιάδας.

υιοθετεί την προσέγγιση ενός πολύ-παραγοντικού πλέγματος ανάπτυξης, και αποτυπώνει προτάσεις για τη συνολική αναπτυξιακή αναβάθμιση του οικοσυστήματος της περιοχής.⁴⁸

Με την αντίληψη της δημιουργίας ενός ενεργού και βιώσιμου παραγωγικού, οικονομικού και επενδυτικού οικοσυστήματος προτείνονται οι εξής πέντε άξονες δράσης:

- Αναδιαμόρφωση του πρωτογενή τομέα της Θράκης και ενίσχυση της αναπτυξιακής δυναμικής του παραγωγικού μοντέλου της περιοχής.
- Ενεργειακή και περιβαλλοντική αναβάθμιση της Θράκης σε συνδυασμό με ένα σύγχρονο δίκτυο υποδομών.
- Αναδιάταξη του εργασιακού, οικονομικού και επενδυτικού μοντέλου για μία καινοτόμα και βιώσιμη ανάπτυξη στην εποχή της 4ης βιομηχανικής επανάστασης.
- Δημιουργία ενός δυναμικού οικοσυστήματος κοινωνικής, πολιτιστικής και οικονομικής ανάπτυξης.
- Διαπεριφερειακή και διασυνοριακή συνεργασία: η Θράκη ως *brand name*.

Κυβερνητικό Αναπτυξιακό Πρόγραμμα Ανατολικής Μακεδονίας και Θράκης

Το περιφερειακό σχέδιο ανάπτυξης αποτελεί τον πολιτικό και επιχειρησιακό καμβά για την Περιφέρεια Ανατολικής Μακεδονίας και Θράκης για το 2030 με επίκεντρο την ανάδειξη και αξιοποίηση της διασυνοριακότητας και της πολυπολιτισμικότητας, με έργα και πολιτικές που αναβαθμίζουν γεωπολιτικά την περιοχή, την καθιστούν πέρασμα και κόμβο στις μεταφορές, στην ενέργεια και στο εμπόριο προς τα Βαλκάνια και την Ευρώπη, τόπο οικονομικής ανάπτυξης με κοινωνική συνοχή και εμπιστοσύνη.⁴⁹

Το κυβερνητικό αναπτυξιακό πρόγραμμα «360+ Έργα για την Ανατολική Μακεδονία Θράκη του 2030» αναλύεται ανά Περιφερειακή Ενότητα, στη βάση των κάτωθι αξόνων:

Άξονας Α. Σύγχρονα Δίκτυα & Υποδομές

- Ανάδειξη της περιφέρειας ως ανατολικής πύλης εισόδου και βόρειας πύλης εξόδου της χώρας.
- Μια περιφέρεια προσβάσιμη και προσπελάσιμη με όλα τα μεταφορικά μέσα.

Άξονας Β. Αγροτική Παραγωγή & Πράσινη Μετάβαση

- Ένας σύγχρονος ενεργειακός κόμβος με τοπική, εθνική και ευρωπαϊκή σημασία.
- Πολιτικές για μια πράσινη μετάβαση.
- Βελτίωση της απόδοσης του πρωτογενούς τομέα με κρίσιμα έργα διαχείρισης των υδάτινων πόρων.

Άξονας Γ. Επένδυση & Αξία στην Περιοχή

- Προώθηση της έρευνας και της καινοτομίας για τον παραγωγικό μετασχηματισμό της περιφέρειας.
- Ενίσχυση στρατηγικών επενδύσεων σε διάφορους κλάδους της οικονομίας.

⁴⁸ Βουλή των Ελλήνων, 2021, Έκθεση Διακομματικής Κοινοβουλευτικής Επιτροπής για την ανάπτυξη της Θράκης.

⁴⁹ Ελληνική Κυβέρνηση, 2023, 360+ Έργα για την Ανατολική Μακεδονία Θράκη του 2030.

Άξονας Δ. Δίπλα σε κάθε Πολίτη & Ποιότητα Ζωής

- Δράσεις για ένα σύγχρονο πλέγμα προστασίας και ασφάλειας.
- Αναβαθμισμένες υπηρεσίες υγείας και για τις απομακρυσμένες περιοχές.
- Ισχυρές δομές παιδείας, πολιτισμού και αθλητισμού για κοινωνική συνοχή και ανάπτυξη του ανθρώπινου κεφαλαίου.

Πρόγραμμα «Ανατολική, Μακεδονία – Θράκη» 2021 - 2027

Οι κύριες στρατηγικές κατευθύνσεις του Προγράμματος της Περιφέρειας ΑΜΘ ανά Στόχο Πολιτικής (ΣΠ) διαμορφώνονται ως κάτωθι:⁵⁰

Στόχος Πολιτικής 1

- Επαναπροσδιορισμός του παραγωγικού προτύπου, έμφαση σε καινοτόμα προϊόντα & υπηρεσίες σε τομείς προτεραιότητας της στρατηγικής RIS3.
- Βελτίωση του επιχειρηματικού περιβάλλοντος με στήριξη & ενδυνάμωση των ΜΜΕ.
- Στήριξη-ενίσχυση των ερευνητικών υποδομών.
- Ενδυνάμωση της έρευνας & σύνδεσή της με την παραγωγή, ιδιαίτερα σε τομείς που η Περιφέρεια εμφανίζει πλεονέκτημα & προώθηση συμπράξεων ερευνητικών δομών με επιχειρήσεις.
- Ανάπτυξη υποδομών δικτύων 5G πρωτίστως σε περιοχές επιχειρηματικής δραστηριότητας & διεύρυνση της ευρυζωνικής κάλυψης στις ορεινές & αγροτικές περιοχές για την άμβλυση των ενδοπεριφερειακών ανισοτήτων & την άρση της απομόνωσης των απομακρυσμένων περιοχών.
- Διεύρυνση-ενδυνάμωση δημόσιων ψηφιακών υπηρεσιών σε κατοίκους, επιχειρήσεις & επισκέπτες.

Στόχος Πολιτικής 2

- Αξιοποίηση του υφιστάμενου δυναμικού ΑΠΕ & κυρίως της γεωθερμίας, μείωση της εξάρτησης από συμβατικές πηγές ενέργειας.
- Εξοικονόμηση ενέργειας στο κτιριακό δυναμικό & στο δημόσιο χώρο.
- Προώθηση της ορθολογικής & βιώσιμης διαχείρισης των υδάτινων πόρων & εξασφάλιση επαρκούς ποσότητας & ποιότητας πόσιμου νερού.
- Βελτίωση της αποδοτικής χρήσης των πόρων & προώθηση της ολοκληρωμένης διαχείρισης στερεών & υγρών αποβλήτων.
- Διατήρηση, προστασία & ανάδειξη του φυσικού & ανθρωπογενούς περιβάλλοντος.
- Πρόληψη κινδύνων, ενίσχυση της ανθεκτικότητας των υποδομών & προστασία των κατοίκων & των οικοσυστημάτων από την κλιματική αλλαγή.

Στόχος Πολιτικής 3

- Ένταξη στα ευρύτερα διεθνή δίκτυα μεταφορών με τη συνέχιση της κατασκευής του διευρωπαϊκού οδικού δικτύου.
- Βελτίωση του ενδοπεριφερειακού οδικού δικτύου & ενίσχυση της προσπελασιμότητας των απομακρυσμένων περιοχών.

⁵⁰ Περιφέρεια Ανατολικής Μακεδονίας Θράκης, Πρόγραμμα «Ανατολική Μακεδονία Θράκη» 2021-2027.

- Ενίσχυση της ασφαλούς & γρήγορης μετακίνησης κατοίκων, επισκεπτών & μεταφοράς προϊόντων.
- Ενίσχυση των ακτοπλοϊκών μεταφορών & βελτίωση των λιμενικών υποδομών.

Στόχος Πολιτικής 4 (ΕΤΠΑ)

- Εξασφάλιση ποιοτικών μονάδων για όλες τις βαθμίδες εκπαίδευσης.
- Ενίσχυση των υποδομών κοινωνικής πρόνοιας & των δομών στήριξης ευπαθών & ευάλωτων κοινωνικών ομάδων.
- Ενίσχυση του συστήματος δημόσιας υγείας με τη δημιουργία σύγχρονων υποδομών για όλους.
- Ενίσχυση του τουρισμού, δημιουργία νέας τουριστικής ταυτότητας, υιοθέτηση της διαδικασίας-μηχανισμού DMO, ενδυνάμωση της θέσης στο διεθνή τουριστικό χάρτη.
- Ανάδειξη του πολιτιστικού πλούτου & των σύγχρονων μορφών πολιτισμού, σύνδεση με την τοπική παραγωγή, για τον εμπλουτισμό & την αναβάθμιση του τουριστικού προϊόντος.

Στόχος Πολιτικής 4 (ΕΚΤ+)

- Βελτίωση της πρόσβασης στην απασχόληση και προώθηση της δια βίου μάθησης, της αναβάθμισης δεξιοτήτων & της εξειδίκευσης του ανθρώπινου δυναμικού κατά προτεραιότητα σε επιχειρηματικές, ψηφιακές δεξιότητες & σε τομείς της RIS3, ιδίως των μακροχρόνια ανέργων, των νέων, των γυναικών & άλλων μειονεκτουσών ομάδων πληθυσμού (Ρομά, μετανάστες, Άτομα με Αναπηρίες, άτομα με χαμηλό κοινωνικοοικονομικό & μορφωτικό επίπεδο) & ενίσχυση της αυτοαπασχόλησης & της κοινωνικής οικονομίας.
- Προώθηση ίσης πρόσβασης στην εκπαίδευση & κατάρτιση ιδίως για μειονεκτούσες ομάδες, για το σύνολο των βαθμίδων, & αποτροπή της πρόωρης εγκατάλειψης με έμφαση στην παιδική φροντίδα.
- Ενίσχυση των δομών και των υπηρεσιών Δημόσιας Υγείας (πρωτοβάθμιας, ψυχικής, αντιμετώπιση των εξαρτήσεων), με έμφαση στην αποϊδρυματοποίηση και τη μακροχρόνια φροντίδα
- Στήριξη μειονεκτικών ομάδων πληθυσμού μέσα από ένα σύνθετο δίκτυο δομών & υπηρεσιών για την καταπολέμηση της φτώχειας, των διακρίσεων, του κοινωνικού αποκλεισμού & την ενίσχυση της κοινωνικής συνοχής.

Στόχος Πολιτικής 5

- Ανάδειξη της τοπικότητας ως βασικής συνιστώσας της Περιφερειακής στρατηγικής για την προώθηση της ολοκληρωμένης ανάπτυξης & τον περιορισμό των ανισοτήτων.
- Συνέχιση & διεύρυνση της εφαρμογής πολιτικών ΒΑΑ στα 5 αστικά κέντρα της Περιφέρειας.
- Ολοκλήρωση της πολυεπίπεδης παρέμβασης που αφορά την ΟΧΕ της Εγνατίας.
- Αντιμετώπιση των προβλημάτων των απομακρυσμένων & μειονεκτικών περιοχών μέσω της αξιοποίησης του μηχανισμού των ΟΧΕ.

Για την κάλυψη των αναπτυξιακών αναγκών & την αξιοποίηση των συγκριτικών πλεονεκτημάτων της Π-ΑΜΘ, σχεδιάστηκε το Πρόγραμμα ΑΜΘ 2021-2027 στη βάση 6 προτεραιοτήτων (πέραν της Τεχνικής Βοήθειας), ήτοι:

1. Προώθηση Επιχειρηματικότητας & Καινοτομίας
2. Βιώσιμη διαχείριση πόρων & υποδομών
3. Βελτίωση της συνδεσιμότητας της Π-ΑΜΘ
- 4Α. Ενίσχυση της Κοινωνικής Συνοχής (ΕΤΠΑ)
- 4Β. Κοινωνική Ενσωμάτωση και αντιμετώπιση της φτώχειας (ΕΚΤ+)
5. Ολοκληρωμένη Χωρική Ανάπτυξη στην Περιφέρεια ΑΜΘ

Εθνική Στρατηγική Έξυπνης Εξειδίκευσης (ΕΣΕΕ) RIS3

Η Στρατηγική Έξυπνης Εξειδίκευσης χαρακτηρίζεται από τον προσδιορισμό στρατηγικών περιοχών παρέμβασης (προτεραιότητες), ο οποίος βασίζεται τόσο στην ανάλυση των ισχυρών σημείων και των δυνατοτήτων της οικονομίας όσο και στη Διαδικασία Επιχειρηματικής Ανακάλυψης. Είναι εξωστρεφής προσέγγιση και υιοθετεί μια ευρεία άποψη για την καινοτομία και υποστηρίζεται από αποτελεσματικούς μηχανισμούς παρακολούθησης.⁵¹

Η πραγματοποιηθείσα ανάλυση κατά τον σχεδιασμό της Εθνικής Στρατηγικής Έξυπνης Εξειδίκευσης (ΕΣΕΕ) 2021-2027, οδήγησε στον προσδιορισμό οκτώ τομέων προτεραιότητας που ουσιαστικά ταυτίζονται με τους οκτώ τομείς προτεραιότητας της περιόδου 2014-2020. Αυτοί είναι:

- Αγροδιατροφική Αλυσίδα
- Βιοεπιστήμες, Υγεία, Φάρμακα
- Ψηφιακές Τεχνολογίες
- Αειφόρος Ενέργεια
- Περιβάλλον και Κυκλική Οικονομία
- Μεταφορές & Εφοδιαστική Αλυσίδα
- Υλικά, Κατασκευές & Βιομηχανία
- Τουρισμός, Πολιτισμός και Δημιουργικές Βιομηχανίες

Όραμα της Στρατηγικής Έξυπνης Εξειδίκευσης αποτελεί η μετάβαση σε ένα νέο αναπτυξιακό πρότυπο, κοινωνικά, οικονομικά και περιβαλλοντικά βιώσιμο, στηριζόμενο στη γνώση και στην αξιοποίησή της μέσα από την παραγωγή υψηλής προστιθέμενης αξίας προϊόντων και υπηρεσιών, με προοπτική ενσωμάτωσης σε Διεθνείς Αλυσίδες Αξίας.

Το ανωτέρω όραμα αναλύεται στους εξής 5 Στρατηγικούς Στόχους:

- Αύξηση της παραγωγής νέας γνώσης.
- Αποτελεσματική αξιοποίηση και διάχυση νέας γνώσης.
- Τεχνολογικός εκσυγχρονισμός – υιοθέτηση καινοτομιών.
- Ανάπτυξη, Δικτύωση & Διεθνοποίηση των επιχειρήσεων.
- Αύξηση της εξωστρέφειας - Συμμετοχή σε Ερευνητικές, Τεχνολογικές και Επιχειρηματικές Διεθνείς Αλυσίδες Αξίας.

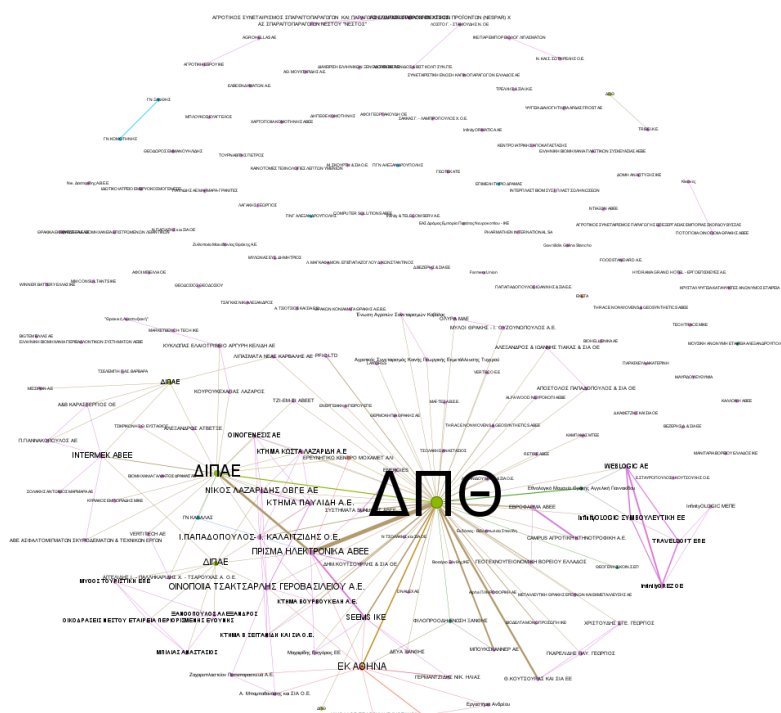
Για την επίτευξη των ανωτέρω στρατηγικών στόχων της ΕΣΕΕ προσδιορίστηκε ένα πλήθος δράσεων, οι οποίες εντάσσονται στα ακόλουθα 8 πεδία (τομείς) παρέμβασης:

- Ανθρώπινο Δυναμικό (Έρευνα & Παραγωγή)
- Υποδομές Έρευνας και Καινοτομίας
- Μηχανισμοί, Υπηρεσίες & Δομές Υποστήριξης της Καινοτομίας

⁵¹ Εθνική Στρατηγική Έξυπνης Εξειδίκευσης 2021 – 2027, Επιτελική Σύνοψη, Ιούνιος 2022.

- Σύνδεση Έρευνας και Παραγωγής
- Ψηφιακός Μετασχηματισμός
- Κανονιστικό Πλαίσιο (Νομοθεσία, Διοίκηση, Φορολογία)
- Προώθηση καινοτομίας από τον Δημόσιο Τομέα
- Προβολή – Δημοσιότητα

Η Περιφέρεια Ανατολικής Μακεδονίας - Θράκης και το Περιφερειακό Ταμείο Ανάπτυξης ενεργοποιούν τη διαδικασία αναθεώρησης της Περιφερειακής Στρατηγικής Έξυπνης Εξειδίκευσης (RIS3) με μία δέσμη ενεργειών που στοχεύουν στον επανακαθορισμό των απαραίτητων παρεμβάσεων για την επίτευξη των επιθυμητών στόχων της στρατηγικής για την περίοδο 2021-2027



Ενδεικτική χαρτογράφηση του οικοσυστήματος καινοτομίας στην ΑΜ-Θ με βάση τα δεδομένα της δράσης Ερευνώ-Δημιουργώ-Καινοτομώ.

| Κεκτημένο Βόρειας Εύβοιας

Επίκεντρο του Προγράμματος Ανασυγκρότησης της Βόρειας Εύβοιας αποτέλεσαν:

ΤΟ ΔΑΣΟΣ: Το δάσος να ξαναγεννηθεί (ότι ήταν δάσος να ξαναγίνει δάσος), να γίνει και πάλι κυρίαρχο στοιχείο της ζωής και της λειτουργίας του τόπου, να εμπνεύσει ξανά κατοίκους, επιχειρηματίες και επισκέπτες και η αναγέννησή του να έχει επίκεντρο και σημείο αναφοράς, την οικονομία του δάσους.

Ο ΑΝΘΡΩΠΟΣ: Με προτεραιότητα την πληθυσμιακή συγκράτηση και επιστροφή σε έναν τόπο φιλικό και ελκυστικό για τους πολίτες, με πρόσβαση και δικαίωμα στην εργασία,

ικανοποιητικό οικογενειακό εισόδημα και αξιοπρεπή διαβίωση στη βάση επαρκών, ποιοτικών και προσβάσιμων δημόσιων αγαθών και υπηρεσιών.

Η ΟΙΚΟΝΟΜΙΑ: Με επιδίωξη τη διαμόρφωση μιας νέας αναγνωρίσιμης και ανταγωνιστικής εικόνας και ταυτότητας, μέσα από την αξιοποίηση των παραγωγικών πλεονεκτημάτων και των σημείων υπεροχής, με μόχλευση, προσέλκυση και προώθηση επενδύσεων που θα δημιουργήσουν μια εύρωστη παραγωγική και επιχειρηματική βάση που πέραν των άλλων θα διατηρήσει και θα ενισχύσει τις θέσεις απασχόλησης.

Οι άξονες στρατηγικής αφορούσαν και εστίασαν σε τομείς που έχουν κυρίαρχο ρόλο και επηρεάζουν τα μέγιστα τόσο το σήμερα, όσο και το αύριο της Βόρειας Εύβοιας:

- Το Νέο Δάσος
- Υποδομές
- Ειδικά Πολεοδομικά Σχέδια
- Ανθρώπινο Δυναμικό
- Υγεία & Πρόνοια
- Αγροδιατροφή
- Πολιτισμός & Παιδεία
- Τουρισμός
- Θεσμικές Ρυθμίσεις – Μεταρρυθμίσεις

Παράλληλα υπήρξε πρόβλεψη για το Ψηφιακό Κύμα, την Πράσινη Ζώνη και τον Χώρο Καινοτομίας: μελέτες οι οποίες αποτέλεσαν την «αξιακή περιβάλλουσα» του Προγράμματος.

Ο σχεδιασμός για τη Βόρεια Εύβοια, αποτελεί σήμερα ένα κεκτημένο, τόσο για τον Έβρο όσο και για όλες τις πληγείσες -από φυσικές καταστροφές- περιοχές. Πέραν όλων των άλλων, ως βασικές αρχές του προγράμματος ορίστηκαν εξ αρχής: η ενιαία στρατηγική, η μεγάλη έμφαση στα θέματα διακυβέρνησης, η επιτακτική ανάγκη για την ωριμότητα των προτεινόμενων έργων και δράσεων, ο σεβασμός στην αρχή της επικουρικότητας που -εν τέλει- λειτούργησαν ως «προάγγελος» για τον Οδηγό Εφαρμογής για τη συγκρότηση των Ομάδων Υποστήριξης της Διακυβέρνησης των ΟΧΕ και ΟΧΕ ΒΑΑ για την Περίοδο 2021-2027.

| Δημοκρίτειο Πανεπιστήμιο Θράκης

Το Δημοκρίτειο Πανεπιστήμιο Θράκης (ΔΠΘ) θέτει ως στόχους για τον παρόντα σχεδιασμό:

- Ολοκληρωμένο και Βιώσιμο Σχέδιο Ανασυγκρότησης.
- Ψηφιακός & Πράσινος μετασχηματισμός στον Αγροδιατροφικό τομέα.
- Δράσεις για την ενίσχυση της κοινωνικής ανθεκτικότητας και συνοχής.
- Ανάσχεση του δημογραφικού προβλήματος με πολιτικές που ευνοούν την εγκατάσταση ανθρώπινου δυναμικού.
- Ανόρθωση του φυσικού περιβάλλοντος.
- Αναβάθμιση δικτύων και βασικών υποδομών.

Στη βάση της παραπάνω στοχοθεσίας, αναλύονται στη συνέχεια οι προτάσεις του ΔΠΘ:

Νέο Δάσος της Δαδιάς (και ευρύτερης περιοχής που επιλέγη από την πυρκαγιά): Πρόταση πρότυπου σχεδίου ολοκληρωμένης διαχείρισης της κατάστασης και δημιουργίας των προϋποθέσεων για την αειφορική διαχείριση των δασών της περιοχής.

Βασικοί άξονες είναι:

1. *Μεταπυρικός υλοτομικός σχεδιασμός*
 - Σχεδιασμός απομάκρυνσης της καμένης βιομάζας (μεγάλη ποσότητα διαθέσιμη για μικρό χρονικό διάστημα)
 - Αξιοποίηση βιομάζας καμένων δέντρων
 - i. Έργα Αντιδιαβρωτικά (Δασικές Υπηρεσίες)
 - ii. Πρώτη ύλη για μεταποιητικές επιχειρήσεις
 - iii. Διατήρηση ιστάμενων για λόγους βιοποικιλότητας
 - iv. Έργα διατήρησης και ενίσχυσης της βιοποικιλότητας
 - Φυσική / τεχνητή αναγέννηση του Δάσους
 - i. Έρευνα για την παρακολούθηση της φυσικής αναγέννησης και χροροχρονικός σχεδιασμός των επεμβάσεων
 - ii. Έρευνα τεχνητής αναγέννησης της περιοχής
 - iii. Έρευνα εκσυγχρονισμού των φυτωρίων Δαδιάς και Βύσσας
2. *Προστασία γενετικών πόρων και τοπίου*
 - Έρευνα προστασίας του οικοτόπου Μαύρης Πεύκης
 - i. Δημιουργία σποροπαραγωγού συστάδας
 - ii. Διατήρηση γενετικών πόρων στο Εργαστήριο Δασικής Γενετικής
 - Παρεμβάσεις ενίσχυσης των ενδιατημάτων της περιοχής και παρακολούθηση της εφαρμογής τους
 - Δημιουργία μοντέλου πρόβλεψης της διαμόρφωσης του τοπίου και των λειτουργιών του
3. *Επιστημονική παρακολούθηση της αποκατάστασης*
 - Δημιουργία δικτύου Αυτόματων Μετεωρολογικών Σταθμών και διασύνδεσή τους με το δίκτυο του Εθνικού Αστεροσκοπείου
 - Παρακολούθηση της μεταπυρικής κατάστασης του δάσους και έλεγχος του μοντέλου πρόβλεψης της αποκατάστασης
4. *Έρευνα ανασύστασης της μελλοντικής διαχείρισης*
 - Αναμόρφωση των διαχειριστικών σχεδίων (10ετής σχεδιασμός)
 - Ενοποίηση της διαχείρισης των καμένων με τις μη καμένες εκτάσεις (30ετής σχεδιασμός)
5. *Διάχυση και αξιοποίηση των αποτελεσμάτων*
 - Περιβαλλοντική εκπαίδευση (επιστημονική αξιοποίηση αποτελεσμάτων)
 - Προβολή της περιοχής μέσω της πρωτοτυπίας των έργων
 - Προβολή των φορέων και των χορηγών

Σχέδιο ολοκληρωμένης αποκατάστασης και αειφορικής διαχείρισης του νερού: μια νέα γαλάζια συμφωνία στον Έβρο

Βασικοί άξονες είναι:

Άξονας 1. Διερεύνηση της υφιστάμενης ποιοτικής και ποσοτικής κατάστασης υδάτων μετά την πυρκαγιά (Φορέας Υλοποίησης ΔΠΘ/ Τμ. Πολιτικών Μηχανικών & Τμ. Δασολογίας – Διαχ. Περιβ/τος):

- Έρευνα παρακολούθησης (εκστρατείες δειγματοληψίας διερεύνησης ποιοτικής κατάστασης μετά την πυρκαγιά).
- Έρευνα Εκτίμησης πιθανών διαβρωσιγενών και πλημμυρικών περιοχών και εκτίμηση πιθανών περιοχών τοποθέτησης φραγμάτων πολλαπλών σκοπών.
- Έργο Προμήθειας & Εγκατάστασης αυτογραφικών σταθμών παρακολούθησης (δίκτυο μετεωρολογικών σταθμών, αισθητήρων υγρασίας και θερμοκρασίας εδάφους, ποσότητας και ποιότητας νερού υδατορεμάτων και υπόγειων υδάτων.
- Έρευνα Τηλεπισκόπησης (παρακολούθηση δεικτών εδαφικής ξηρασίας, δεικτών βλαστικής ανάπτυξης, κλπ.) και συσχέτισή τους με τα δεδομένα επιτόπιας παρακολούθησης.
- Ανάπτυξη διαδραστικής πλατφόρμας συλλογής, επεξεργασίας ,οπτικοποίησης αποτελεσμάτων και σεναρίων διαχείρισης ανοιχτής στους ενδιαφερόμενους φορείς.

Άξονας 2. Έρευνα Αποκατάστασης και μελλοντικής διαχείρισης

- Μέτρα ανάταξης της ενδεχόμενης ρύπανσης εξ' αιτίας της πυρκαγιάς και ασφάλειας νερού.
- Προτεραιοποίηση έργων που προβλέπονται ήδη στο ΣΔΛΑΠ και Σχ. Πλημμύρας.
- Σχεδιασμός συμπληρωματικών έργων αποκατάστασης της φυσικής λειτουργίας υδατορεμάτων. Συμπληρωματικά έργα ορεινής υδρονομίας, υδροταμιευτήρων πολλαπλών σκοπών).

Άξονας 3. Διάδοση – κεφαλαιοποίηση αποτελεσμάτων

- Συμμετοχικά εργαστήρια ερμηνείας και αξιολόγησης των αποτελεσμάτων με τους φορείς της περιοχής.
- Διάδοση των δράσεων και των αποτελεσμάτων στην επιστημονική κοινότητα.
- Δημιουργία οπτικοακουστικού υλικού (podcasts, videos, τρισδιάστατων εικόνων).
- Καμπάνια προβολής φορέων χρηματοδότησης, χορηγών, εθελοντών).

Παρατηρητήριο Οικονομικής - Κοινωνικής Ανάπτυξης: Λαμβάνοντας υπόψη τις προτεραιότητες της περιφερειακής ανάπτυξης στην ΠΑΜΘ, είναι ώριμη και λειτουργικά επιτακτική, η δημιουργία παρατηρητηρίου οικονομικής και κοινωνικής ανάπτυξης, με σκοπό να παρακολουθεί επιστημονικά την εξέλιξη όλων των βασικών πτυχών κοινωνικής συνοχής, οικονομικής ανάπτυξης, δημογραφίας, επιχειρηματικότητας, περιβαλλοντικής πολιτικής – αειφορίας, υποδομών και κλιματικής αλλαγής, αλλά και να αποτελεί αντικειμενικό και μόνιμο φορέα παροχής συμβουλών και προτάσεων πολιτικής προς την διοίκηση της περιφέρειας, συμβάλλοντας πολλαπλασιαστικά και ενεργητικά στην βελτίωση των δεικτών ανάπτυξης, των υποδομών και της αειφορίας της περιοχής.

Το Παρατηρητήριο, ως ενσωματωμένη δομή στις υπηρεσίες της ΑΜΘ, θα συμβάλλει με προτάσεις στην αποτελεσματικότερη κατανομή οικονομικών πόρων στις χωρικές ενότητες της περιφέρειας ΑΜΘ, συνεισφέροντας στην ισόρροπη ανάπτυξη.

Το έργο αφορά στον προσδιορισμό των όρων-περιεχομένου της οργάνωσης- δράσης του Παρατηρητηρίου ΑΜΘ καθώς και των απαραίτητων επιστημονικών δεικτών που θα πρέπει να χρησιμοποιηθούν, και θα εδράζεται στην δημιουργία πέντε μονάδων ανάλυσης που είναι:

- Μονάδα τοπικής - περιφερειακής οικονομικής ανάπτυξης και επιχειρηματικότητας.
- Μονάδα κοινωνικής συνοχής και δημογραφίας.
- Μονάδα Υποδομών.
- Μονάδα Περιβαλλοντικής Πολιτικής και αειφορίας.
- Μονάδα προσαρμογής στην κλιματική αλλαγή.

Έρευνα διαχείρισης της ασφάλειας υποδομών & Έρευνα επικινδυνότητας - αποτίμησης τρωτότητας - εκπόνηση σεναρίων διακινδύνευσης: Αφορά στη διαμόρφωση συστήματος απομακρυσμένης παρακολούθησης υποδομών (γεφυρών) για τον έλεγχο βλαβών στο αρχικό στάδιο. Βασικός στόχος του έργου είναι η δημιουργία μίας καινοτόμου υποδομής που θα παρέχει τη δυνατότητα ανάλυσης δεδομένων, σε πολύ γρήγορο χρόνο, σχετικά με την εξέλιξη μιας επικινδυνότητας και να ορίζει ένα πιθανό αριθμό σεναρίων και συνεπειών των ενδεχόμενων διακινδυνεύσεων, ώστε να δρα ενισχυτικά στην διαδικασία λήψης αποφάσεων από τους ιθύνοντες της Περιφέρειας ΑΜΘ.

Ψυχική Υγεία: Σκοπός είναι η ψυχική ανθεκτικότητα των παιδιών μετά από τα τραύματα της φυσικής καταστροφής - διαχείριση του ψυχικού τραύματος. Πρόκειται για μια ολοκληρωμένη παρέμβαση πρόληψης με έμφαση στο μαθητικό πληθυσμό, με στόχο την ενίσχυση της ψυχικής ανθεκτικότητας σε ατομικό επίπεδο και κατ' επέκταση στην κοινότητα, κατά τη διάρκεια φυσικών καταστροφών.⁵²

Το έργο αφορά στη δημιουργία μιας ολοκληρωμένης παρέμβασης πρόληψης για την ψυχική υγεία και την ενίσχυση της ψυχικής ανθεκτικότητας των μαθητών Α' βάρθμιας και Β' βάρθμιας εκπαίδευσης, της περιοχής της Θράκης. Οι δράσεις αφορούν:

- Πρόληψη, έγκαιρη παρέμβαση και υποστήριξη σε μαθητές που βίωσαν ή έμαθαν οι ίδιοι, η οικογένειά τους ή οικεία πρόσωπα τραυματικά γεγονότα όπως αυτά των φυσικών καταστροφών.
- Εκπαίδευση των εκπαιδευτικών όλων των βαθμίδων για (α) την ενημέρωση σχετικά με τις φυσικές καταστροφές και την επίδραση σε παιδιά και εφήβους και (β) την διαχείριση του stress και της ψυχικής αποσταθεροποίησης των μαθητών τους που προκύπτει μετά φυσικές καταστροφές.
- Υποστήριξη και συμβουλευτική εποπτεία των εκπαιδευτικών για την διαχείριση των μαθητών που παρουσιάζουν συμπτώματα πιθανής μετατραυματικής διαταραχής.
- Υποστήριξη των μαθητών (όλων των βαθμίδων) που εμφανίζουν αγχώδη, καταθλιπτική και άλλη συμπτωματολογία πιθανής μετατραυματικής διαταραχής στο πλαίσιο Ειδικού Ιατρείου «ΑΝΤΙ –ΤΡΑΥΜΑ» στην Πανεπιστημιακή Παιδοψυχιατρική Κλινική του ΠΓΝΑ.

Πανεπιστημιακό Κέντρο Έρευνας και Καινοτομίας και Ινστιτούτο Ψηφιακής Γεωργίας: σε συνδυασμό με το DigiAgrifood είναι σε εξέλιξη υποστηρικτική υποδομή που αφορά τους επιδεικτικούς αγρούς υψηλής τεχνολογίας προκειμένου να εκπαιδευτούν αγρότες σε νέες τεχνολογίες (ψηφιακή γεωργία), στην ωφέλιμη βιοποικιλότητα, στην ενίσχυση επικονιαστών και στη μείωση χρήσης γεωργικών φαρμάκων. Ο κόμβος καινοτομίας DigiAgriFood έχει εγκριθεί από την Ευρωπαϊκή Επιτροπή μαζί με 135 ακόμη κόμβους, συμμετέχει στο δίκτυο καινοτομίας των European Digital Innovation Hubs (EDIHs) και χρηματοδοτείται από το πρόγραμμα "Ψηφιακή Ευρώπη 2021-2027", με επικεφαλής εταίρο του έργου είναι το Δημοκρίτειο Πανεπιστήμιο Θράκης. Βασικός στόχος του DigiAgriFood είναι η διευκόλυνση του ψηφιακού και πράσινου μετασχηματισμού όλου του φάσματος της αλυσίδας αξίας της Αγροδιατροφής με άμεσα οφέλη για τους πολίτες, τις ΜμΕ και τον δημόσιο τομέα στις

⁵² Ως ψυχική ανθεκτικότητα ορίζεται η ικανότητα του ατόμου να διαχειριστεί ή να αντιμετωπίσει σημαντικές αντιξοότητες ή στρες με τρόπους που δεν είναι μόνο αποτελεσματικοί, αλλά μπορεί να οδηγήσουν σε μια αυξημένη ικανότητα ανταπόκρισης σε μελλοντικές αντιξοότητες (Health Canada, 2000). Πρόκειται δηλαδή για μια κατάσταση δυναμική και άμεση, στην οποία σημαντικό ρόλο διαδραματίζουν ως παράγοντες κινδύνου βιολογικοί, ψυχοκοινωνικοί και οικογενειακοί και ως προστατευτικοί παράγοντες, η ιδιοσυγκρασία και τα υποστηρικτικά συστήματα (φίλοι, οικογένεια, σχολείο κα).

περιφέρειες Ανατολικής Μακεδονίας και Θράκης, . Για την επίτευξη του παραπάνω στόχου ο κόμβος θα χρησιμοποιήσει την εξειδίκευση του στις τεχνολογίες Τεχνητής Νοημοσύνης, τις Προηγμένες Ψηφιακές Δεξιότητες και την Υπολογιστική υψηλής απόδοσης.

| Οδηγός Εφαρμογής για τη συγκρότηση των Ομάδων Υποστήριξης της Διακυβέρνησης των ΟΧΕ και ΟΧΕ ΒΑΑ για την Περίοδο 2021-2027

Τα εργαλεία της Ολοκληρωμένης Χωρικής Επένδυσης (ΟΧΕ) και της Βιώσιμης Αστικής Ανάπτυξη (ΒΑΑ) έχουν προστεθεί από την Προγραμματική Περίοδο 2014 -2020 στην ατζέντα της πολιτικής συνοχής της Ε.Ε., αναδεικνύοντας εκ νέου τη σημασία της τοποκεντρικής προσέγγισης στη χωρική ανάπτυξη και στη μείωση των ανισοτήτων. Η εφαρμογή, αλλά και η προστιθέμενη αξία τους, στηρίζεται στην αντιμετώπιση των σύνθετων προκλήσεων με στρατηγική στόχευση και ολοκληρωμένη αντιμετώπιση. Για το λόγο αυτό κάθε ΟΧΕ και ΒΑΑ σχεδιάζεται και υλοποιείται ως ένα ενιαίο πλαίσιο δράσεων (Στρατηγικές) με σαφή λογική της Παρέμβασης (ΛτΠ), με στοχευμένες δράσεις, εκροές και αποτελέσματα.

Η έννοια της Στρατηγικής ωστόσο δεν εξαντλείται μόνο στη φάση του σχεδιασμού και της διαμόρφωσης ενός πλάνου δράσης, πρέπει να είναι συνεχής και ανατροφοδοτούμενη. Οφείλει να περιλάβει τη διακυβέρνηση, την παρακολούθηση και την αξιολόγηση, ως κρίσιμους μηχανισμούς για την αποτελεσματική εφαρμογή. Μια αποτελεσματική χωρική διακυβέρνηση πρέπει να είναι δημοκρατική, διαφανής και χωρίς αποκλεισμούς, μακροπρόθεσμη και ολοκληρωμένη, πολυμερής και πολυεπίπεδη, εδαφική, αποτελεσματική και στο πνεύμα της ψηφιακής εποχής.

Συνδέεται με τρεις κεντρικές συνιστώσες της διαδικασίας των ΟΧΕ, παρέχοντας προτάσεις για την αντιμετώπιση των κύριων συναφών ζητημάτων που διακυβεύονται. Οι τρεις αυτές συνιστώσες είναι:

- πολυεπίπεδη, αναφερόμενη στο συντονισμό και την ευθυγράμμιση των δράσεων (παρεμβάσεων) μεταξύ των διαφόρων επιπέδων διακυβέρνησης,
- πολυμερής, προσεγγίζει και περιλαμβάνει όλους τους σχετικούς παράγοντες καθ' όλη τη διάρκεια της στρατηγικής,
- από τη βάση προς την κορυφή και συμμετοχική, χρησιμοποιεί πρωτοβουλίες υπό την ηγεσία της κοινότητας για την ενθάρρυνση της συμμετοχής και της ανταπόκρισης των τοπικών φορέων.⁵³

| Δημόσια Διαβούλευση

Η διαβούλευση κατέχει κεντρική θέση και εξέχοντα ρόλο στη διαδικασία σχεδιασμού του Master Plan για την αναπτυξιακή προοπτική της περιοχής του Έβρου, καθώς η μεθοδολογική προσέγγιση που υιοθετείται είναι αυτή του συμμετοχικού σχεδιασμού με την “από τα κάτω προς τα πάνω προσέγγιση” (bottom up approach).

Σκοπός της διαρκούς διαβούλευσης είναι οι άμεσα εμπλεκόμενοι και αποδέκτες του Προγράμματος να έχουν ενεργό ρόλο και εμπλοκή στο σχεδιασμό, ώστε το Πρόγραμμα να δομηθεί στη βάση πραγματικών αναγκών και προτεραιοτήτων και πάνω απ' όλα να αποκτήσει εύρος και βάθος, και εν τέλει να τύχει υιοθέτησης και ένθερμης αποδοχής.

⁵³ Οδηγός Εφαρμογής για τη συγκρότηση των Ομάδων Υποστήριξης της Διακυβέρνησης των ΟΧΕ και ΟΧΕ ΒΑΑ για την Περίοδο 2021-2027.

Η διαβούλευση που αποτελεί έναν εξελικτικό δημόσιο διάλογο περιλαμβάνει αφενός επισκέψεις στο πεδίο, επιτόπιες επαφές και συζητήσεις και αφετέρου, εξ αποστάσεως επαφές (τηλεδιασκέψεις) με την Τοπική Αυτοδιοίκηση, τους εμπλεκόμενους φορείς, την επιχειρηματική και επιστημονική κοινότητα, καθώς και την τοπική κοινωνία.

Βασικός μηχανισμός και εργαλείο διαβούλευσης του Προγράμματος αποτελεί η ψηφιακή πλατφόρμα⁵⁴ «ΕΒΡΟΣ ΜΕΤΑ» (<https://evrosmeta.gr>). Η πλατφόρμα λειτουργεί ως κεντρικό σημείο διαβούλευσης, ως βασικό μέσο πληροφόρησης, ενημέρωσης και παρακολούθησης του Προγράμματος, καθώς και ως χώρος υποβολής προτάσεων, ιδεών, κατευθύνσεων και υποδείξεων των πολιτών, φορέων, επαγγελματιών, τοπικών και περιφερειακών αρχών, επιστημονικών οργανώσεων, κ.α. Όλο το υλικό λαμβάνεται υπόψη και αξιοποιείται στο πλαίσιο της εξειδίκευσης της αναπτυξιακής στρατηγικής του Προγράμματος. Μέσω αυτής της πλατφόρμας, διευκολύνεται η ανταλλαγή ιδεών και η συμμετοχή στη διαμόρφωση του μέλλοντος της περιοχής. Μετά την έγκριση του Προγράμματος θα λειτουργεί και ως παρατηρητήριο της πορείας υλοποίησης των εγκεκριμένων έργων, ενώ ενσωματώνοντας και ποιοτικούς δείκτες θα αξιολογεί τις εκροές και τα αποτελέσματα των έργων και δράσεων.

Η διαβούλευση αναπτύσσεται σε τρία επίπεδα:

- α) Με θεσμούς, συλλογικούς φορείς, οργανωμένα σύνολα και την κοινωνία του Έβρου.
- β) Με υπουργεία, οργανισμούς, φορείς και δημόσιες υπηρεσίες.
- γ) Με την επιστημονική και Ακαδημαϊκή κοινότητα.

Η έναρξη των εργασιών για την Ανασυγκρότηση του Έβρου σηματοδοτήθηκε από τον ανοιχτό διάλογο που έλαβε χώρα στις 11 Δεκεμβρίου 2023 με τη συμμετοχή εκπροσώπων της Κυβέρνησης, του Κοινοβουλίου, της Ειδικής Επιτροπής για την Κατάρτιση του Ειδικού Αναπτυξιακού Προγράμματος για τον Έβρο, της Αυτοδιοίκησης και των φορέων της περιοχής.

Δεδομένου ότι η διαβούλευση έχει διαρκή χαρακτήρα, πραγματοποιούνται στην Διαδιά τακτικές (ανά μήνα) συνεδριάσεις της Ειδικής Επιτροπής με σκοπό την παρουσίαση της εξέλιξης των εργασιών και την ανταλλαγή απόψεων.

Στο πλαίσιο αυτό έχουν λάβει χώρα τέσσερις (4) συνεδριάσεις, ήτοι:

- ✓ 1^η Συνεδρίαση Ειδικής Επιτροπής στις 11/12/2023

⁵⁴ Τον σχεδιασμό, την ανάπτυξη και τη συντήρηση της πλατφόρμας έχει αναλάβει δωρεάν η θερμοκοιτίδα D-HUB του Σωματείου «Διάζωμα».



✓ 2^η Συνεδρίαση Ειδικής Επιτροπής στις 18/1/2024



✓ 3^η Συνεδρίαση Ειδικής Επιτροπής στις 14/2/2024



✓ 4^η Συνεδρίαση Ειδικής Επιτροπής στις 13/3/2024



Παράλληλα έχουν πραγματοποιηθεί ανοικτές συναντήσεις διαβούλευσης σε:

- ✓ Ορεσιτιάδα – 17/1/2024



Δημόσια Διαβούλευση στην Ορεσιτιάδα.

- ✓ Διδυμότειχο – 17/1/2024



Δημόσια Διαβούλευση στο Διδυμότειχο.

✓ Σουφλί – 19/1/2024



Δημόσια Διαβούλευση στο Σουφλί.

Σύμφωνα με το κείμενο της Διακομματικής Επιτροπής για την ΑΜΘ, «σήμερα, οι πολιτικές προς την Αν. Μακεδονία και Θράκη χρήζουν ανανέωσης, επικαιροποίησης και ενίσχυσης, με τρόπο στρατηγικό και σύγχρονο, αποσκοπώντας σε έναν μεσοπρόθεσμο και μακροπρόθεσμο ορίζοντα δράσης, ώστε όχι μόνο να αντιστρέψουν την οικονομική και αναπτυξιακή δυστοκία στην οποία βρίσκεται η περιοχή, αλλά να θέσουν εκ νέου τα θεμέλια ώστε η Θράκη, εκμεταλλευόμενη τα χαρακτηριστικά της, να αποκτήσει μια πραγματικά βιώσιμη και αυτοτροφοδοτούμενη ανάπτυξη. Κλειδί στις πολιτικές αυτές θα αποτελέσουν η ξεχωριστή ιδιοπροσωπία, η διασυνωριακότητα και πολύ-πολιτισμικότητά της, χαρακτηριστικά απαραίτητα σε μία νέα πράσινη εποχή στην Ελλάδα και στην Ευρώπη της 4^{ης} βιομηχανικής επανάστασης».

Στο πνεύμα τούτο και με αφορμή την μέγα-πυρκαγιά, οικοδομήθηκε το παρόν Ειδικό Αναπτυξιακό Πρόγραμμα για τον Έβρο (Master Plan), το οποίο -λαμβάνοντας υπόψη τον Εθνικό και Περιφερειακό σχεδιασμό, την υφιστάμενη κατάσταση για την ΠΕ Έβρου, καθώς και τη δημόσια διαβούλευση, θέτει ως **άξονες** στρατηγικής τους κάτωθι:

Άξονας 1: Αγροτική Ζωή

Αναδιαμόρφωση του πρωτογενή τομέα του Έβρου και ενίσχυση της αναπτυξιακής δυναμικής του παραγωγικού μοντέλου της περιοχής.

Άξονας 2: Περιβάλλον (Νέο Δάσος) & Υποδομές

Ενεργειακή και περιβαλλοντική αναβάθμιση του Έβρου σε συνδυασμό με ένα σύγχρονο δίκτυο υποδομών.

Άξονας 3: Επενδύσεις

Αναδιάρθρωση του εργασιακού, οικονομικού και επενδυτικού μοντέλου για μια καινοτόμα και βιώσιμη ανάπτυξη στην εποχή της 4ης βιομηχανικής επανάστασης.

Άξονας 4: Βιώσιμη Ανάπτυξη

Δημιουργία ενός δυναμικού οικοσυστήματος κοινωνικής, πολιτιστικής και οικονομικής ανάπτυξης.

Άξονας 5: Κόμβος Εξωστρέφειας

Διαπεριφερειακή και διασυνοριακή συνεργασία: ο Έβρος ως brand name.

Ως **Αιχμές** (Προτεραιότητες) του Προγράμματος ορίζονται:

Το Δημογραφικό: το οποίο αποτελεί υψίστης σημασίας για τον ακριτικό Έβρο, όπου με συγκεκριμένους δείκτες, θα παρακολουθείται η επίδραση όλων των έργων και των δράσεων σε αυτό.

Η Ολιστική διαχείριση νερού – Πρόγραμμα ΎΔΩΡ: Το νερό προικίζει μοναδικά και πλουσιοπάροχα τον Έβρο και αποτελεί πηγή ζωής, αλλά ενίοτε μετατρέπεται σε απειλή. Το μεγάλο διακύβευμα είναι να εφαρμοστεί ένα ολοκληρωμένο σχέδιο αειφορικής διαχείρισης του νερού: «Μια γαλάζια συμφωνία για τον Έβρο» που θα μεγιστοποιεί τις ωφέλειες και θα απομειώνει τις απειλές.

Το Πρόγραμμα Παραγωγής: Ο πρωτογενής τομέας και συνολικά ο κύκλος της αγροδιατροφής έχει μεγάλο πεδίο ανάπτυξης με την ορθή διαχείριση των υφιστάμενων πόρων της περιοχής (έδαφος, νερό, κλίμα κ.λπ.), σε συνδυασμό με τις σύγχρονες μεθόδους διαχείρισης (ευφυής γεωργία, συμβολιακή γεωργία, βραχείες αλυσίδες εφοδιασμού κ.ο.κ.). Παράλληλα επιδίωξη αποτελεί η σύνδεση του μεγάλου κεφαλαίου της αγροδιατροφής με τα μνημεία της φύσης και του πολιτισμού, καθώς και με το τουριστικό προϊόν, με επίκεντρο το πρόγραμμα «ΑΝΟΙΧΤΟ ΡΑΦΙ» και το δόγμα «ΑΛΥΣΙΔΕΣ ΕΦΟΔΙΑΣΜΟΥ».

Το Πρόγραμμα «ΑΡΙΣΤΕΙΑ»: Η δημιουργία ενός ελκυστικού περιβάλλοντος ζωής, εργασίας και δημιουργίας αποτελεί έναν κορυφαίο στόχο του Προγράμματος μέσω της καθιέρωσης κινήτρων, ηθικών, άυλων και υλικών για την εξέλιξη των δημόσιων λειτουργιών, για καλές συνθήκες εργασίας και αμοιβής στον εργαζόμενο στον ιδιωτικό τομέα και για έρευνα και καινοτομία στον ακαδημαϊκό χώρο.

Το Πρόγραμμα ΈΒΡΟΣ Net: Αποσκοπεί στη διάχυση του ψηφιακού κύματος σε όλες τις δράσεις του Προγράμματος από την αναβάθμιση των υπηρεσιών των δημόσιων φορέων και της τοπικής αυτοδιοίκησης και την καθολική ψηφιοποίηση στη δημόσια και ιδιωτική σφαίρα έως και την παροχή γρήγορου Internet μέχρι το τελευταίο σπίτι.

Το Ειδικό Αναπτυξιακό Πρόγραμμα για τον Έβρο,⁵⁵ συγκροτείται και εκφράζεται με τη μορφή MasterPlan το οποίο διέπεται από τις αρχές της αειφορίας, της συμπεριληπτικότητας και της συνολικής προσέγγισης, ενώ λειτουργεί ως συντονιστής, εμπνευστής, επιταχυντής και πολλαπλασιαστής των επιμέρους θεματικών τομέων που κρίθηκαν σκόπιμοι και δόκιμοι και αφορούν σε όλες τις πτυχές του δημόσιου και ιδιωτικού βίου, ήτοι:

- Νέο Δάσος & Υποδομές
- Χωροταξία - Πολεοδομία
- Ανθρώπινο Δυναμικό
- Παιδεία & Πολιτισμός

⁵⁵ Για τις ανάγκες οικοδόμησης του προγράμματος εργάστηκε μία διευρυμένη ομάδα, αποτελούμενη από στελέχη της ETAM Α.Ε., του D-HUB του Διαζώματος, σε συνεργασία με το υπουργείο Πολιτικής Προστασίας και Κλιματικής Κρίσης, με το Δημοκρίτειο Πανεπιστήμιο Θράκης και την Περιφέρεια Ανατολικής Μακεδονίας Θράκης.

- Υγεία & Πρόνοια
- Πρωτογενής Παραγωγή
- Επενδύσεις – Επιχειρηματικότητα
- Τουρισμός & Marketing

Το Πρόγραμμα ΈΒΡΟΣ Net λειτουργεί οριζόντια και αποσκοπεί στη διάχυση του Ψηφιακού Κύματος σε όλες τις δράσεις του Προγράμματος.

Όλοι οι παραπάνω θεματικοί τομείς, αντιστοιχίζονται και συναρτώνται με τους άξονες, τις αιχμές και τα έργα του ΔΠΘ ως εξής:

| Άξονας 1: Αγροτική Ζωή | Άξονας 2: Περιβάλλον (Νέο Δάσος) & Υποδομές | Άξονας 3: Επενδύσεις | Άξονας 4: Βιώσιμη Ανάπτυξη | Άξονας 5: Κόμβος Εξωστρέφειας |
|--------------------------|---|----------------------|--|--|
| Πρωτογενής Παραγωγή | Νέο Δάσος | Επιχειρηματικότητα | Υγεία & Πρόνοια | Παρατηρητήριο Οικονομικής - Κοινωνικής Ανάπτυξης |
| Πρόγραμμα Παραγωγής | Πρόγραμμα ΥΔΩΡ Χωροταξία - Πολεοδομία | | Ψυχική Υγεία | Τουρισμός/ Marketing |
| Πρόγραμμα «ΕΠΙΚΟΝΙΑΣΤΕΣ» | Υποδομές | Ενέργεια | Παιδεία & Πολιτισμός | |
| | | | Ανθρώπινο δυναμικό: Πρόγραμμα «ΑΡΙΣΤΕΙΑ» | |

Στη συνέχεια αναλύονται οι δράσεις και τα έργα ανά άξονα στρατηγικής:

Άξονας 1: Αγροτική Ζωή Πρωτογενής Παραγωγή

Οι καταστροφικές πυρκαγιές του περσινού καλοκαιριού, μαζί με τις τεράστιες καταστροφές που προκάλεσαν, έφεραν εκ νέου στην επιφάνεια την χρόνια αναπτυξιακή υστέρηση και τις διαρθρωτικές παθογένειες του πρωτογενούς τομέα, ο οποίος δεν κατόρθωσε να ξεπεράσει τα χρόνια προβλήματα της ανταγωνιστικότητας, των χαμηλών αποδόσεων και τιμών διάθεσης, αδυνατώντας να προσαρμοστεί στις νέες προκλήσεις και να αξιοποιήσει τα συγκριτικά του πλεονεκτήματα, ήτοι τις τεράστιες καλλιεργήσιμες εκτάσεις, το ζωικό κεφάλαιο, τον δασικό πλούτο και τη βιοποικιλότητα, την αφθονία υδάτων, τη γεωθερμία.

Στο πλαίσιο αυτό, ο σχεδιασμός της κεντρικής στρατηγικής για την ανασυγκρότηση του πρωτογενούς τομέα δομήθηκε λαμβάνοντας υπόψη την υφιστάμενη κατάσταση, ειδικά όπως διαμορφώθηκε μετά τις πυρκαγιές, που αναλύεται περαιτέρω στην φυσιογνωμία και τα συστατικά στοιχεία του κάθε κλάδου (γεωργία, κτηνοτροφία, μελισσοκομία, δασοκομία, αλιεία), τη διάρθρωσή τους (μέγεθος, παραγωγική κατεύθυνση, δυναμικότητα, βαθμός εκσυγχρονισμού των μονάδων κλπ), τη γενική διαθεσιμότητα (και κυρίως τις ελλείψεις) σε κρίσιμες υποδομές (λ.χ. έργα αξιοποίησης υδάτινων πόρων), την ιδιαιτερότητα της

γεωγραφικής θέσης της περιοχής καθώς και τον βαθμό διασύνδεσής του με τους λοιπούς κρίκους που συνθέτουν την αλυσίδα αξίας, υπό το πρίσμα της νέας πραγματικότητας που επιφέρει η κλιματική αλλαγή αλλά και των κατευθύνσεων που προωθούνται σε Εθνικό και Ευρωπαϊκό επίπεδο, όπως αυτές αντανakλώνται στην αναθεωρημένη Κοινή Αγροτική και Αλιευτική Πολιτική και τη Στρατηγική «Από το Αγρόκτημα στο Πιάτο».

Μέσα από την υλοποίηση των σχεδιαζόμενων έργων και δράσεων, η στόχευση για τον πρωτογενή τομέα της επόμενης ημέρας είναι, μαζί με την επούλωση των βαθιών πληγών που άφησε πίσω της η πυρκαγιά σε ζωτικούς κλάδους της περιοχής (κυρίως στην ελαιοκαλλιέργεια, η οποία κατέγραψε χιλιάδες κατεστραμμένα ελαιόδεντρα, και τη μελισσοκομία), η άμβλυση των διαρθρωτικών τους αδυναμιών και η επανάκτηση της χαμένης αναπτυξιακής τους προοπτικής που θα βασίζεται πάνω σε πιο στέρεα θεμέλια, υιοθετώντας σε ένα πιο βιώσιμο και ανθεκτικό παραγωγικό μοντέλο.

Στο επίκεντρο αυτής της προσπάθειας επιδιώκεται η δημιουργία εκείνων των συνθηκών (δημιουργία υποδομών διαχείρισης υδάτων, πολιτικές αναδιάρθρωσης, μεταφορά τεχνογνωσίας, παροχή πρόσθετων κινήτρων για επενδύσεις) που θα επιτρέψουν τη δημιουργία βιώσιμων μονάδων που θα αξιοποιούν τη διαθέσιμη τεχνολογία και θα παράγουν ανταγωνιστικά προϊόντα ταυτότητας και υψηλής προστιθέμενης αξίας, επανασυστήνοντάς τα στο ευρύ καταναλωτικό κοινό.

Προτάσεις Έργων⁵⁶

| Τίτλος Έργου ή Δράσης | Δυνητικός Δικαιούχος |
|--|--|
| Αλυσίδες Εφοδιασμού | Αναπτυξιακός Οργανισμός Περιφέρειας - Αγροδιατροφική Σύμπραξη |
| Ανοιχτό Ράφι | Αναπτυξιακός Οργανισμός Περιφέρειας - Αγροδιατροφική Σύμπραξη |
| Έκθεση Αγροτικών Προϊόντων Έβρου – Μετρό Συντάγματος | Σωματείο Διάζωμα – Περιφέρεια Α.Μ.Θ - Αγροδιατροφική Σύμπραξη |
| Αποκατάσταση και επέκταση Μελισσοκομικού Πάρκου στην Περιοχή “Κοτρωνιά” Δήμου Σουφλίου | Υ.Π.Α.Α.Τ. - Δήμος Σουφλίου - Τμήμα Δασολογίας ΔΠΘ - Μελισσοκομικός Σύλλογος |
| Μελέτη για τη Δημιουργία Ζώνης Απαγόρευσης Αλιείας στη Σαμοθράκη | Υ.Π.Α.Α.Τ. - ΙΝ.ΑΛ.Ε., ΕΛ.ΚΕ.Θ.Ε. - Δήμος Σαμοθράκης - Σύλλογος Αλιέων |
| Αποκατάσταση Αλιευτικού Πεδίου Λιμνοθάλασσας Αγ. Αντρέα στη Σαμοθράκη | Υ.Π.Α.Α.Τ. - ΙΝ.ΑΛ.Ε.. - Δήμος Σαμοθράκης - Σύλλογος Αλιέων |

⁵⁶ Με πράσινο εμφανίζονται τα έργα και οι δράσεις που συγκροτούν πλήρη τεχνικά δελτία και τα οποία παρατίθενται αναλυτικά στο παράρτημα. Χωρίς χρώμα εμφανίζονται τα έργα τα οποία παρουσιάζονται με απλή περιγραφή, καθώς δεν πληρούν ακόμη τα κριτήρια που θα επιτρέψουν τη συμπλήρωση τεχνικού δελτίου.

| | |
|--|--|
| Πρόγραμμα Ανασύστασης Ελαιώνα Μάκρης – Δικέλλων - Μεσημβρίας | Υ.Π.Α.Α.Τ., ΕΛΓΟ-ΔΗΜΗΤΡΑ, Ελαιοκομικοί Συνεταιρισμοί |
| Δημιουργία δύο νέων Μελισσοκομικών Πάρκων σε Περιοχές του Νοτίου και Βορείου Έβρου | Υ.Π.Α.Α.Τ., Δήμοι Έβρου, Μελισσοκομικοί Σύλλογοι |
| Δημιουργία Σηροτροφικού Πάρκου στο Σουφλί | Δήμος Σουφλίου - Δ.Π.Θ |
| Δράσεις Προώθησης Αναδιάρθρωσης Καλλιέργειών | Αγροδιατροφική Σύμπραξη – Δ.Π.Θ. |
| Ενίσχυση Πράσινων Παρεμβάσεων σε Γεωργικές Εκτάσεις για την Βελτίωση των Οικοτόπων σε Οικολογικά Ευαίσθητες Περιοχές | Υ.Π.Α.Α.Τ. – Ο.Π.Ε.Κ.Ε.Π.Ε. – Περιφέρεια Α.Μ.Θ. |
| Στήριξη της Βιώσιμης Εκτατικής Αιγο-προβατοτροφίας σε Προστατευόμενες Περιοχές Natura 2000 | Υ.Π.Α.Α.Τ. – Ο.Π.Ε.Κ.Ε.Π.Ε. – Περιφέρεια Α.Μ.Θ |
| Ενίσχυση της Βιωσιμότητας της Κτηνοτροφίας στη Σαμοθράκη – Πρόγραμμα Εθελοντικής Απόσυρσης Ζωικού Κεφαλαίου | Υ.Π.Α.Α.Τ. – Ο.Π.Ε.Κ.Ε.Π.Ε. – Περιφέρεια Α.Μ.Θ |

Τίτλος: Πρόγραμμα Ανασύστασης Ελαιώνα Μάκρης – Δικέλλων – Μεσημβρίας

Περιγραφή: Οι προτεινόμενες παρεμβάσεις αποσκοπούν στο να ενισχύσουν αφενός την προσπάθεια των παραγωγών της περιοχής για την ανασύσταση του ελαιώνα που καταστράφηκε από τις πυρκαγιές και δη στην προμήθεια και εγκατάσταση νέων δενδρυλλίων, αφετέρου στη διασφάλιση της ταυτότητας των δενδρυλλίων που πρόκειται να φυτευτούν προκειμένου να διαφυλαχτεί ο θεσμικά κατοχυρωμένος χαρακτήρας Π.Ο.Π. του ελαιολάδου Μάκρης.

Αυτή την περίοδο πραγματοποιείται ήδη μια προσπάθεια από τον ΕΛΓΟ – ΔΗΜΗΤΡΑ για την ταυτοποίηση των χαρακτηριστικών του ελαιώνα από την περιοχή της Μάκρης, (με στόχο και τη διαφύλαξη της ελαιοκομικής ταυτότητας της περιοχής), ώστε να προχωρήσει σε επόμενο στάδιο η υλοποίηση ενός Προγράμματος Επαναφύτευσης του Ελαιώνα, στο αντίστοιχο μέτρο του Τομεακού Προγράμματος Ελαιολάδου και Επιτραπέζιας Ελιάς, το οποίο θα δρομολογηθεί σε συνεργασία με τους ελαιοκομικούς φορείς της περιοχής.

Συνεργαζόμενος Φορέας: Υ.Π.Α.Α.Τ., ΕΛΓΟ – ΔΗΜΗΤΡΑ, Ελαιοκομικοί Συνεταιρισμοί

Τίτλος: Δημιουργία δύο νέων Μελισσοκομικών Πάρκων σε Περιοχές του Νοτίου και Βορείου Έβρου

Περιγραφή: Η πρόταση προβλέπει την ανάπτυξη ενός νέου μοντέλου διαχείρισης της μελισσοκομίας στη βάση οργανωμένων χώρων άσκησης αυτής και αποσκοπεί στην εξασφάλιση των συνθηκών για την επιβίωση των υφιστάμενων (ή των νέων) μελισσοσμηνών (ομαλή τροφοδοσία των μελισσών), ενώ μακροπρόθεσμα στοχεύει και στην επίλυση των

εγγενών αδυναμιών που αντιμετωπίζουν οι μελισσοπαραγωγοί κατά την άσκηση της δραστηριότητάς τους προκειμένου αυτή να καταστεί πιο βιώσιμη και ανταγωνιστική.

Στο πλαίσιο αυτό, στο επόμενο διάστημα θα εκπονηθεί σχετική μελέτη των υπηρεσιών του Υπουργείου Α.Α.Τ. σε συνεργασία με το Τμήμα Δασολογίας του Δ.Π.Θ. για την δημιουργία ενός ή περισσότερων νέων Μελισσοκομικών Πάρκων στην περιοχή, με το πρώτο να αφορά την περιοχή του Νοτίου Έβρου (ειδικότερα εξετάζεται η περιοχή του οικισμού της Κίρκης, η οποία παρουσίαζε μια αξιόλογη μελισσοκομική δραστηριότητα και το οικοσύστημα της οποίας επλήγη σχεδόν ολοσχερώς από τις καταστροφικές πυρκαγιές) ενώ το δεύτερο (υπό προϋποθέσεις που θα διασαφηνιστούν στη μελέτη) θα αφορά την περιοχή του Βορείου Έβρου.

Εφόσον προκριθούν, τα προτεινόμενα έργα θα ενταχθούν προς χρηματοδότηση στο σχετικό Μέτρο του Τομεακού Προγράμματος Μελισσοκομίας (Δράση: «Εμπλουτισμός Μελισσοκομικής Χλωρίδας»).

Συνεργαζόμενος Φορέας: Υ.Π.Α.Α.Τ., Δήμοι Έβρου, Μελισσοκομικοί Σύλλογοι

Τίτλος: Δημιουργία Σηροτροφικού Πάρκου στο Σουφλί

Περιγραφή: Τα τελευταία χρόνια παρατηρείται μια αναθέρμανση του ενδιαφέροντος για την παραγωγή υψηλής ποιότητας προϊόντων μεταξιού Σουφλίου. Ωστόσο, βασικός ανασταλτικός παράγοντας για την περαιτέρω ανάπτυξη του κλάδου αποτελεί η έλλειψη υποδομών και η αδυναμία εξασφάλισης της πρώτης ύλης σε ποσότητες και ποιότητες που να αντιστοιχούν στις απαιτήσεις της εξειδικευμένης αυτής αγοράς.

Η δημιουργία ενός Σηροτροφικού Πάρκου στα όρια του Δήμου Σουφλίου μπορεί να δώσει μια νέα ώθηση σε ότι αφορά την ενασχόληση με την σηροτροφία, τόσο στο στάδιο της πρωτογενούς παραγωγής (καλλιέργεια μουριάς, εκτροφή μεταξοσκώληκα) όσο και με την παραγωγή και εμπορία μεταξιού (ίδρυση νέων επιχειρήσεων και επέκταση κύκλου εργασιών υφιστάμενων), κατ' επέκταση στην ανάκαμψη της αγροτικής οικονομίας στην ευρύτερη περιοχή.

Συνεργαζόμενος Φορέας: Δήμος Σουφλίου, Δ.Π.Θ.

Τίτλος: Δράσεις Προώθησης Αναδιάρθρωσης Καλλιιεργειών

Περιγραφή: Η αναδιάρθρωση των καλλιιεργειών στις αγροτικές περιοχές του Έβρου αποτελεί ένα σημαντικό ζήτημα με πολλαπλό σκοπό: τη βελτίωση του αγροτικού εισοδήματος των αγροτών, την αύξηση των στρεμματικών αποδόσεων, η αύξηση του μεριδίου της αγοράς των τοπικών προϊόντων και η σύνδεσή τους με τους υπόλοιπους κρίκους της διατροφικής αλυσίδας, καθώς και την ανθεκτικότητα του κλάδου απέναντι στις επιπτώσεις της κλιματικής αλλαγής.

Στη βάση υλοποιούμενων ερευνών που εκπονούνται από το Τμήμα Αγροτικής Ανάπτυξης του Δ.Π.Θ., η πρόταση περιλαμβάνει ενέργειες με στόχο τους παραγωγούς προκειμένου να μεταφερθεί η αποκτηθείσα γνώση ώστε να τους βοηθήσει στον κατάλληλο σχεδιασμό της γεωργικής τους επιχείρησης.

Συνεργαζόμενος Φορέας: Αγροδιατροφική Σύμπραξη – Δ.Π.Θ.

Τίτλος: Ενίσχυση Πράσινων Παρεμβάσεων σε Γεωργικές Εκτάσεις για την Βελτίωση των Οικοτόπων σε Οικολογικά Ευαίσθητες Περιοχές

Περιγραφή: Η πρόταση αποσκοπεί στην ενίσχυση του ρόλου της καλλιεργητικής δραστηριότητας στη βελτίωση των ενδιατημάτων και την προστασία της βιοποικιλότητας (με έμφαση στην άγρια ορνιθοπανίδα και τους επικονιαστές), σε ευαίσθητες οικολογικά περιοχές (περιοχές Natura 2000) που επλήγησαν από τις πυρκαγιές ή από τη συνεχή υποβάθμισή τους και βασίζεται σε σχετικές προτάσεις εκπονηθείσας μελέτης για λογαριασμό της Περιφέρειας Α.Μ.Θ..

Αυτή συνοπτικά περιλαμβάνει μια σειρά ενισχύσεων για: α) τη Διατήρηση Ακαλλιέργητων Λωρίδων Γης ή Εγκατάσταση Ειδικών Φυτών Εποικονιαστών στα Όρια των Αγροτεμαχίων, και β) τη Δημιουργία και / ή Συντήρηση Φυτικών Φυτοφρακτών.

Από μια πρώτη αξιολόγηση της πρότασης της προέκυψε ότι υπάρχει πεδίο για την ενίσχυση των περιγραφόμενων δράσεων (οι οποίες συνδέονται και με μέτρα των λεγόμενων «Οικολογικών Σχημάτων» του ΣΣΚΑΠ 2023-27), ωστόσο το ακριβές περιεχόμενο των προτεινόμενων προς υλοποίηση μέτρων θα αποσαφηνιστεί και θα σχηματοποιηθεί κατόπιν περαιτέρω αξιολόγησης της σχετικής μελέτης το επόμενο διάστημα.

Συνεργαζόμενος Φορέας: Υ.Π.Α.Α.Τ. – Ο.Π.Ε.Κ.Ε.Π.Ε. – Περιφέρεια Α.Μ.Θ.

Τίτλος: Στήριξη της Βιώσιμης Εκτατικής Αιγο-προβατοτροφίας σε Προστατευόμενες Περιοχές Natura 2000

Περιγραφή: Η πρόταση βασίζεται σε σχετικές προτάσεις εκπονηθείσας μελέτης για λογαριασμό της Περιφέρειας Α.Μ.Θ. και αποσκοπεί στην εφαρμογή ενός πακέτου κινήτρων (οικονομική ενίσχυση κτηνοτρόφων, μικρές υποδομές, κατάρτιση) για την ενίσχυση της ελεγχόμενης, εκτατικής κτηνοτροφικής δραστηριότητας στους ορεινούς βοσκότοπους, κυρίως στον ορεινό όγκο Δαδιάς - Δερείου - Αισύμης, η οποία θα συμβάλλει στην άρση των επιπτώσεων εξαιτίας της υποβόσκησης (γήρανση οικοσυστημάτων, συσσώρευση βιομάζας κλπ), παράλληλα με οφέλη που συνδέονται την κοινωνική συνοχή στις εκεί μειονεκτικές περιοχές.

Από μια πρώτη αξιολόγηση της πρότασης της προέκυψε ότι υπάρχει πεδίο για την εφαρμογή του προτεινόμενου πακέτου μέτρων το οποίο θα επικεντρωθεί καταρχήν στη στήριξη και διευκόλυνση των κτηνοτρόφων εκτατικής βόσκησης σε ό,τι αφορά διοικητικές διαδικασίες, την υλοποίηση ήπιων συναφών υποδομών και στο κομμάτι της εκπαίδευσης και κατάρτισης. Σε ό,τι αφορά το κομμάτι που αφορά τη στήριξη των δικαιούχων κτηνοτρόφων (δεδομένου ότι υπάρχει ήδη σχετικό μέτρο) θα εξεταστεί το επόμενο διάστημα (και κατόπιν περαιτέρω αξιολόγησης της σχετικής μελέτης) η δυνατότητα πρόσθετης εισοδηματικής ενίσχυσης ή άλλων οικονομικής φύσεων κινήτρων.

Συνεργαζόμενος Φορέας: Υ.Π.Α.Α.Τ. – Ο.Π.Ε.Κ.Ε.Π.Ε. – Περιφέρεια Α.Μ.Θ.

Τίτλος: Ενίσχυση της Βιωσιμότητας της Κτηνοτροφίας στη Σαμοθράκη – Πρόγραμμα Εθελοντικής Απόσυρσης Ζωικού Κεφαλαίου

Περιγραφή: Η πρόταση βασίζεται σε σχετικές προτάσεις εκπονηθείσας μελέτης για λογαριασμό της Περιφέρειας Α.Μ.Θ. και αποσκοπεί στην άμβλυνση του προβλήματος της υπερβόσκησης στη Σαμοθράκη εξαιτίας του διαχρονικά υπέρμετρα μεγάλου αριθμού αιγών, πολλαπλάσιου του ορίου που ορίζει η φέρουσα ικανότητα όπως έχουν καταδείξει σχετικές μελέτες.

Η πρόταση περιλαμβάνει μία δέσμη μέτρων για την εθελοντική απόσυρση του πλεονάζοντος ζωικού κεφαλαίου (ετήσια ή εφάπαξ αποζημίωση των κτηνοτρόφων) παράλληλα σε συνδυασμό με την σύσταση ενός μηχανισμού ελέγχου για την επίβλεψη της ορθής εφαρμογής του μέτρου.

Από μια πρώτη αξιολόγηση της πρότασης της προέκυψε ότι υπάρχει πεδίο για την εφαρμογή του προτεινόμενου πακέτου μέτρων, δεδομένης της μεγάλης αναγκαιότητας ως προς την άμεση αντιμετώπιση του φαινομένου της υπερβόσκησης στο νησί. Το επόμενο διάστημα θα διερευνηθούν τα επιμέρους ζητήματα (τρόπος καταβολής, τιμή στόχος, κλπ) μέσα από την αξιολόγηση των προτεινόμενων μέτρων της σχετικής μελέτης, καθώς και του χρονοδιαγράμματος έναρξης του μέτρου αυτού (δηλαδή εάν δύναται να ξεκινήσει άμεσα ή αφού ολοκληρωθούν τα Διαχειριστικά Σχέδια Βόσκησης).

Συνεργαζόμενος Φορέας: Υ.Π.Α.Α.Τ. – Ο.Π.Ε.Κ.Ε.Π.Ε. – Περιφέρεια Α.Μ.Θ.

Άξονας 1: Αγροτική Ζωή Πρόγραμμα «Επικοινωνιστές»

Στο αγροοικοσυστήματα οι πληθυσμοί των άγριων επικονιαστών (κυρίως άγριες μέλισσες και πεταλούδες) παρουσιάζουν σημαντική μείωση με σημαντικότερους περιοριστικούς παράγοντες για την ανάκαμψη των πληθυσμών τους την ευρεία χρήση φυτοπροστατευτικών προϊόντων, και τον περιορισμό των κατάλληλων ενδολιγμάτων και διαθέσιμων πόρων (τροφής και καταφυγίων). Τις τελευταίες δεκαετίες σε ευρωπαϊκό επίπεδο γίνονται σημαντικές προσπάθειες για την ανάπτυξη πολιτικών και εργαλείων για την αντιστροφή αυτή της τάσης πολλές φορές χωρίς ιδιαίτερα ικανοποιητικά αποτελέσματα. Στην περιοχή του Έβρου δεν υπάρχουν στοιχεία καταγραφής της βιοποικιλότητας των πληθυσμών των άγριων επικονιαστών, ενώ οι καταστροφές από την τελευταία πυρκαγιά αναμένεται να αποτελέσουν ένα επιπλέον σημαντικό παράγοντα περιορισμού της παρουσίας τους.

Η οικολογική υπηρεσία της επικοινωνίας τόσο στα φυσικά όσο και στα αγροοικοσυστήματα είναι ιδιαίτερης σημασίας καθώς στην πρώτη περίπτωση μπορεί να επηρεάσει σημαντικά τη δομή/σύνθεση της φυτοκοινότητας, ενώ στη δεύτερη την παραγωγή και τελικά, το εισόδημα του παραγωγού. Σε πολλές καλλιέργειες φρούτων και λαχανικών η παρουσία των επικονιαστών είναι απαραίτητη για την εξασφάλιση ικανοποιητικής παραγωγής. Διαχειριστικά εργαλεία ενίσχυσης της βιοποικιλότητας όπως η διατήρηση ζώνης ακαλλιέργητου αγρού στα περιθώρια των αγροτεμαχίων συχνά έχει χρησιμοποιηθεί ως μέσο ενίσχυσης της λειτουργικής βιοποικιλότητας, ειδικότερα της διατήρησης της ωφέλιμης εντομαπανίδας εντός του αγροοικοσυστήματος. Ωστόσο, όπως έχει αποδειχθεί σε αρκετές περιπτώσεις στοχευμένες παρεμβάσεις με επιλογή και εγκατάσταση συγκεκριμένων φυτικών ειδών έναντι της αυτοφυούς βλάστησης στα περιθώρια των αγρών μπορεί να έχει ένα σημαντικά ισχυρότερο θετικό αποτέλεσμα στην προστασία της ωφέλιμης βιοποικιλότητας. Σε αυτές τις παρεμβάσεις η επιλογή των φυτικών ειδών για την ενίσχυση της λειτουργικής βιοποικιλότητας δεν μπορεί να είναι τυχαία καθώς το βέλτιστο αποτέλεσμα φαίνεται να επηρεάζεται από αγρονομικά, μορφολογικά/ανατομικά και φαινολογικά χαρακτηριστικά των επιλεγόμενων κάθε φορά φυτικών ειδών. Στο πλαίσιο αυτό και με στόχο την ανάπτυξη ενός αποτελεσματικού και αξιόπιστου διαχειριστικού προτύπου για την ενίσχυση της λειτουργικής βιοποικιλότητας στο αγροοικοσυστήμα, ειδικότερα σήμερα μετά την καταστροφική πυρκαγιά του 2023, θα εγκατασταθεί δίκτυο πιλοτικών αγρών αξιολόγησης διαφορετικών μιγμάτων ανθοφόρων φυτικών ειδών σε αγρούς του κεντρικού και βορείου Έβρου. Στους πιλοτικούς αυτούς αγρούς θα αξιολογηθούν διαφορετικά μίγματα φυτικών ειδών ως προς

την αποτελεσματικότητάς τους να προσελκύουν, να διατηρούν και να ενισχύουν τους πληθυσμούς άγριων επικονιαστών και δευτερευόντως, παραγόντων βιολογικής καταπολέμησης. Παράλληλα με την αποτύπωση/αξιολόγηση της βιολογικής αποτελεσματικότητας των διαφορετικών μιγμάτων φυτικών ειδών θα αξιολογηθούν και οικονομικοτεχνικά χαρακτηριστικά του διαχειριστικού αυτού εργαλείου (κόστος εγκατάστασης και διαχείρισης των οικολογικών αυτών δόμων στα περιθώρια των αγρών).

Στην πορεία υλοποίησης του έργου θα πραγματοποιηθούν και δράσεις ενημέρωσης (διαχείρισης των αποτελεσμάτων με ενημέρωση των παραγωγών για τα αποτελέσματα της δράσης).

Παραδοτέο του έργου αποτελεί ο οδηγός διαχείρισης της βιοποικιλότητας στα περιθώρια των αγρών. Ο οδηγός θα περιλαμβάνει προτάσεις για την επιλογή και εγκατάσταση ανθοφόρων φυτικών ειδών με αποδεδειγμένη καλή προσαρμοστικότητα στις ιδιαίτερες συνθήκες της περιοχής στόχου και φαινολογική εξέλιξη που θα εξασφαλίζει σε κρίσιμες περιόδους τη διάρκεια του έτους συμπληρωματικές πηγές τροφής και καταφύγια στους πληθυσμούς των φυσικών επικονιαστών. Παράλληλα, ο οδηγός θα περιλαμβάνει και στοιχεία όπως η αξιολόγηση του κόστους εγκατάστασης και διαχείρισης των ανθοφόρων φυτικών ειδών σε ζώνες στα περιθώρια των αγρών.

Ο οδηγός θα αξιοποιηθεί από το Υπουργείο Αγροτικής Ανάπτυξης και Τροφίμων για την χάραξη και εφαρμογή πολιτικών σε σχέση με τη διαχείριση, προστασία και ενίσχυση της λειτουργικής βιοποικιλότητας στο αγροοικοσύστημα, με τη χορήγηση επιδοτήσεων προς τους παραγωγούς για την προώθηση των προτεινόμενων διαχειριστικών εργαλείων/τεχνικών. Ένα τέτοιο μέτρο θα συμβάλλει σημαντικά στην ενίσχυση του εισοδήματος των παραγωγών συνδυαστικά με την ενίσχυση των υπηρεσιών της επικοινωνίας και της βιολογικής καταπολέμησης των εχθρών στο αγροοικοσύστημα.

Στη διάρκεια του έργου θα εγκατασταθούν πιλοτικοί αγροί στους οποίους θα οργανωθούν συναντήσεις με παραγωγούς και ανοικτές συζητήσεις με στόχο την ενημέρωσή τους γενικότερα σε θέματα διαχείρισης της λειτουργικής βιοποικιλότητας, της σημασίας των επικονιαστών αλλά και των τεχνικών προβλημάτων και προκλήσεων που σχετίζονται με την προτεινόμενη παρέμβαση. Με τον τρόπο αυτό φιλοδοξούμε ότι οι παραγωγοί θα έχουν τη δυνατότητα να αποκτήσουν αρχικά μία βιωματική εμπειρία στον αγρό σχετικά με τα προτεινόμενα διαχειριστικά εργαλεία και να ενημερωθούν σχετικά πριν αποφασίσουν, αν και με ποιον τρόπο, θα τα αξιοποιήσουν.

Προτάσεις Έργων⁵⁷

| Τίτλος Έργου ή Δράσης | Δυνητικός Δικαιούχος |
|---|---|
| Πρόγραμμα «ΕΠΙΚΟΝΙΑΣΤΕΣ»: «Προστασία και ενίσχυση των πληθυσμών άγριων επικονιαστών στις πυρόπληκτες περιοχές της Π.Α.Μ.Θ.» | Ινστιτούτο Αγροοικολογίας και Ψηφιακής Γεωργίας |

Άξονας 2: Περιβάλλον (Νέο Δάσος) & Υποδομές

⁵⁷ Με πράσινο εμφανίζονται τα έργα και οι δράσεις που συγκροτούν πλήρη τεχνικά δελτία και τα οποία παρατίθενται αναλυτικά στο παράρτημα. Χωρίς χρώμα εμφανίζονται τα έργα τα οποία παρουσιάζονται με απλή περιγραφή, καθώς δεν πληρούν ακόμη τα κριτήρια που θα επιτρέψουν τη συμπλήρωση τεχνικού δελτίου.

Νέο Δάσος

Οι πυρκαγιές προκαλούν ιδιαίτερα σοβαρές διαταραχές στο φυσικό οικοσύστημα, τους ανθρώπους, τις περιουσίες και τις οικονομικές δραστηριότητες στην ευρύτερη περιοχή που πλήττουν. Τα φαινόμενα mega-πυρκαγιών αναμένεται να αυξηθούν λόγω των κλιματικών αλλαγών, που προκαλούν ολοένα και συχνότερα θερμές και ξηρές συνθήκες. Η αντιμετώπιση επομένως της κατάστασης μετά από μια mega-πυρκαγιά, όπως αυτή στην περιοχή του Έβρου, απαιτεί ολοκληρωμένη επιστημονική προσέγγιση, ώστε αφενός να διερευνηθούν όλες οι πλευρές της μεταπυρκαϊκής κατάστασης στα δασικά οικοσυστήματα και αφετέρου να τεθούν σε ορθολογικό πλαίσιο οι βάσεις για τη διαχείρισή τους.

Η πυρκαγιά του καλοκαιριού του 2023 στην Περιφερειακή Ενότητα Έβρου έκαψε περίπου 970 χιλ. στρέμματα (35% των οποίων με υψηλό επίπεδο σφοδρότητας καύσης) προκαλώντας πολύ σημαντικές διαταραχές στα οικοσυστήματα της περιοχής. Σύμφωνα με τις πρώτες εκτιμήσεις οι δασοσκεπείς και μερικώς δασοσκεπείς εκτάσεις (δρυός, τραχείας και μαύρης πεύκης) καλύπτουν το μεγαλύτερο ποσοστό της καμένης έκτασης (62%), οι εκτάσεις χαμηλής φυσικής βλάστησης (σκληρόφυλλα είδη, θαμνότοποι, χορτολιβαδικές) καλύπτουν το 24% , οι γεωργικές εκτάσεις το 13%, ενώ σχεδόν 1% ανήκει σε λοιπές κατηγορίες (αστικές περιοχές, βραχώδεις, κλπ.) και υγροτόπους.

Η κατάσταση που διαμορφώνεται στις εκτάσεις που κήκαν διαφοροποιεί τους στόχους διαχείρισης των δασών της περιοχής και την προτεραιοποίηση τους ανάλογα με τις ανάγκες αποκατάστασης και ανάκαμψης των οικοσυστημάτων και τη διαμόρφωση του μελλοντικού δάσους της περιοχής. Η διαχείριση στις καμένες εκτάσεις πρέπει να σχεδιαστεί τόσο σε βραχυπρόθεσμο όσο και σε μεσο-μακροπρόθεσμο χρονικό ορίζοντα, εκκινώντας από την υπάρχουσα κατάσταση των δασών μετά την πυρκαγιά και θέτοντας σαφείς, ρεαλιστικούς και επιτεύξιμους στόχους για το ρόλο των μελλοντικών δασών και τις οικοσυστημικές υπηρεσίες που θέλουμε αυτά να εξυπηρετούν, προς όφελος της κοινωνίας.

Σκοπός της έρευνας επομένως είναι η δημιουργία ενός σύγχρονου και ολοκληρωμένου πλαισίου αποκατάστασης των οικοσυστημάτων μετά την πυρκαγιά και δημιουργίας των απαραίτητων προϋποθέσεων για την αειφορική διαχείριση των δασικών οικοσυστημάτων του Έβρου, με πολλαπλούς στόχους σε αντιστοιχία με τις οικοσυστημικές υπηρεσίες των δασών της περιοχής.

Κατά συνέπεια, είναι απαραίτητο να καταγραφεί και να αναλυθεί η υπάρχουσα κατάσταση στα δασικά οικοσυστήματα μετά την πυρκαγιά, να συγκριθεί με την κατάσταση πριν την πυρκαγιά – ώστε να διαπιστωθεί ο βαθμός υποβάθμισης και οπισθοδρόμησης της οικολογικής διαδοχής, και μέσω αξιοποίησης της ερευνητικής εμπειρίας των εργασθηρίων του ΔΠΘ να αξιολογηθεί η δυναμική εξέλιξης των οικοσυστημάτων σε βραχυχρόνιο και μακροχρόνιο ορίζοντα, ώστε να αποκτηθεί η δυνατότητα πρόβλεψης της πορείας αποκατάστασης των οικοσυστημάτων και ανάκαμψης των οικονομικών δραστηριοτήτων, σε συντονισμό με τις ανάγκες προστασίας υδατικών πόρων, εδάφους και βιοποικιλότητας σε όλες της μορφές της.

Οι προτεινόμενες δράσεις αναπτύσσονται στους παρακάτω πέντε άξονες:

1. Μεταπυρκαϊκός υλοτομικός σχεδιασμός
2. Φυσική αναγέννηση του Δάσους
3. Διαχείριση και προστασία του οικοτόπου Μαύρης Πεύκης
4. Επιστημονική παρακολούθηση της αποκατάστασης
5. Ανασύσταση της παραγωγικής διαχείρισης

Με την υλοποίηση αυτών των δράσεων επιδιώκεται η ορθολογική υλοτόμηση, απομάκρυνση και αξιοποίηση των καμένων δέντρων, η εξασφάλιση της φυσικής αναγέννησης του δάσους και ο εντοπισμός των περιοχών που θα χρειαστεί τεχνητή αναγέννηση, ο σχεδιασμός της διαχείρισης του οικοτόπου Μαύρης Πεύκης και η προστασία των ιδιαίτερων για την περιοχή γενετικών πόρων του είδους, η πρόγνωση της σταδιακής διαμόρφωσης του τοπίου και η διασύνδεσή της με τις οικονομικές δραστηριότητες, ώστε εν τέλει να οδηγηθούμε στην ανασύσταση της παραγωγικής διαχείρισης των δασών της περιοχής.

Προτάσεις Έργων⁵⁸

| Τίτλος Έργου ή Δράσης | Δυνητικός Δικαιούχος |
|--|---------------------------|
| Ορθολογικός σχεδιασμός της απομάκρυνσης της καμένης βιομάζας και αξιοποίησή της σε πολλαπλές χρήσεις | Δασική Υπηρεσία |
| Επιστημονική παρακολούθηση της φυσικής αναγέννησης | Δασική Υπηρεσία |
| Σχεδιασμός βελτίωσης της κατάστασης του οικοτόπου και προστασίας των γενετικών πόρων της Μαύρης Πεύκης | Δασική Υπηρεσία / ΟΦΥΠΕΚΑ |
| Επιστημονική παρακολούθηση της αποκατάστασης και δημιουργία μοντέλου πρόβλεψης της διαμόρφωσης του τοπίου και των λειτουργιών του. | Δασική Υπηρεσία |
| Ανασύσταση της παραγωγικής διαχείρισης | Δασική Υπηρεσία |

Άξονας 2: Περιβάλλον (Νέο Δάσος) & Υποδομές Πρόγραμμα ΥΔΩΡ

Οι πυρκαγιές επηρεάζουν όλα τα βασικά χαρακτηριστικά μίας λεκάνης απορροής, συμπεριλαμβανομένων των εδαφών, της βλάστησης και των χρήσεων γης, τα οποία είναι ζωτικής σημασίας για τις βασικές υδρολογικές διεργασίες, όπως η απορροή, η ροή εντός των υδατορευμάτων και η μεταφορά ιζημάτων. Πέραν των πολυπληθών επιπτώσεων της κλιματικής αλλαγής στους υδατικούς πόρους και στα οικοσυστήματα, η πυρκαγιά, εκτός από τις ποσοτικές επιπτώσεις (ευαλωτότητα σε πλημμύρες, διάβρωση κλπ) επιφέρει σοβαρότατες επιπτώσεις και στην ποιότητα των νερών δεδομένου ότι απελευθερώνει πολλούς ρύπους στον αέρα οι οποίοι στη συνέχεια διανέμονται στην επιφάνεια του υδάτινου περιβάλλοντος. Αυτοί οι ρύποι περιλαμβάνουν, (για παράδειγμα,) υδράργυρο (Hg) οξείδια του αζώτου (NOx), οξείδια του θείου (SOx), οξείδια του άνθρακα (COx) και Πολυκυκλικούς αρωματικούς υδρογονάνθρακες (PAHs).

Ως εκ τούτου είναι κρίσιμο να μελετηθούν οι επιπτώσεις στις λεκάνες απορροής και τα υδάτινα σώματα της περιοχής στον παρόντα χρόνο «μετά την πυρκαγιά», να συγκριθούν με προγενέστερα ποιοτικά και ποσοτικά δεδομένα, να ερμηνευτούν οι διακυμάνσεις έτσι ώστε να ληφθούν μέτρα μετριασμού των επιπτώσεων, αποκατάστασης και διαχείρισης. Στόχος του παρόντος έργου είναι να προσφέρει τα διαχειριστικά «εργαλεία» για την ανάπτυξη και υλοποίηση ενός «*masterplan*»

⁵⁸ Με πράσινο εμφανίζονται τα έργα και οι δράσεις που συγκροτούν πλήρη τεχνικά δελτία και τα οποία παρατίθενται αναλυτικά στο παράρτημα. Χωρίς χρώμα εμφανίζονται τα έργα τα οποία παρουσιάζονται με απλή περιγραφή, καθώς δεν πληρούν ακόμη τα κριτήρια που θα επιτρέψουν τη συμπλήρωση τεχνικού δελτίου.

στοχευμένου στους υδάτινους πόρους της περιοχής. Επιπλέον το έργο αποβλέπει στην αποφυγή υποβάθμισης και ερημοποίησης ευάλωτων περιοχών, διατήρηση της βιοποικιλότητας, και αποφυγή ρύπανσης των παράκτιων περιοχών λόγω προστασίας από διάβρωση και πλημμύρες.

Στο ΥΔ 12 εντοπίζονται και δύο (2) σημεία υδροληψίας που αφορούν επιφανειακά ύδατα: ο Ταμιευτήρας Αισύμης (EL1210RL009010004H) που χρησιμοποιείται για την ύδρευση του Δ. Αλεξανδρούπολης και το ρέμα Χιονόρεμα (Δυτικός παραπόταμος Βοσβόζη - EL1209R0000030090N) που χρησιμοποιείται για την ύδρευση του Δ. Κομοτηνής, καθώς και το υπόγειο σύστημα ΥΥΣ Μάκρης.

Στο ΥΔ 12 εντοπίζονται περιοχές γλυκού νερού με ανάγκη προστασίας υδρόβιων ειδών με οικονομική σημασία (ρ. Λουτρού (EL1207R0002240036N, EL1207R0002240037N, EL1207R0002240038N), ρ. Αρκουδόρεμμα (EL1207R0002140014N).

Προτάσεις Έργων⁵⁹

| Τίτλος Έργου ή Δράσης | Δυσνητικός Δικαιούχος |
|---|-----------------------|
| Ολοκληρωμένη παρακολούθηση και αειφορική διαχείριση του νερού | ΔΠΘ |

Άξονας 2: Περιβάλλον (Νέο Δάσος) & Υποδομές Χωροταξία - Πολεοδομία

Η πολεοδομική οργάνωση ενός τόπου είναι το πρώτο, απαραίτητο βήμα για την προστασία του φυσικού, πολιτιστικού και οικιστικού περιβάλλοντος. Τα *Τοπικά Πολεοδομικά Σχέδια (ΤΠΣ)* αποτελούν το πρώτο επίπεδο πολεοδομικού σχεδιασμού ενός Δήμου και έχουν ως στόχο την *θέσπιση κανόνων*, με στόχο τη ρύθμιση της εκτός σχεδίου δόμησης, την ορθολογική χρήση της γης, τον χαρακτηρισμό του οδικού δικτύου, την αναζωογόνηση του οικιστικού περιβάλλοντος, καθώς και την προστασία των φυσικών και πολιτιστικών πόρων. Αυτά επιτυγχάνονται με την προώθηση νέων προτύπων οικιστικής ανάπτυξης - βάσει των αρχών της συμπαγούς και συνεκτικής πόλης - που εξασφαλίζει τη βιώσιμη κινητικότητα και την προσβασιμότητα, την διαχείριση της Κλιματικής Κρίσης, την κοινωνική συνοχή, τη δίκαιη κατανομή πόρων και την άρση αποκλεισμών χωρικού χαρακτήρα.

Αυτή τη στιγμή είναι σε εξέλιξη η διαδικασία εκπόνησης τεσσάρων (4) ΤΠΣ κι ενός *Γενικού Πολεοδομικού Σχεδίου (ΓΠΣ)*, τα οποία βρίσκονται σε διαφορετικές φάσεις εξέλιξης, σύμφωνα με τον παρακάτω πίνακα:

| ΕΙΔΟΣ ΣΧΕΔΙΟΥ | ΔΙΑΓΩΝΙΣΤΙΚΗ ΔΙΑΔΙΚΑΣΙΑ - ΑΝΑΔΟΧΟΣ | Α΄ ΦΑΣΗ - ΕΚΠΟΝΗΣΗ | | Β΄ ΦΑΣΗ - ΕΓΚΡΙΣΗ |
|------------------------|--|-----------------------|-----------------------|-------------------|
| | | 1 ^ο Στάδιο | 2 ^ο Στάδιο | |
| ΓΠΣ Δ. Αλεξανδρούπολης | ΑΛΦΑ - ΚΑΠΠΑ ΜΕΛΕΤΩΝ Ε.Ε., ΟΛΓΑ ΒΑΦΕΙΑΔΟΥ, ΕΥΑΓΓΕΛΙΑ ΑΛΕΞΑΝΔΡΗ - ΔΡΙΣΤΑΣ ΚΩΝ/ΝΟΣ, ΓΡΗΓΟΡΙΟΣ ΔΑΝΟΥ. | | ✓ | |

⁵⁹ Με πράσινο εμφανίζονται τα έργα και οι δράσεις που συγκροτούν πλήρη τεχνικά δελτία και τα οποία παρατίθενται αναλυτικά στο παράρτημα. Χωρίς χρώμα εμφανίζονται τα έργα τα οποία παρουσιάζονται με απλή περιγραφή, καθώς δεν πληρούν ακόμη τα κριτήρια που θα επιτρέψουν τη συμπλήρωση τεχνικού δελτίου.

| | | | | |
|---------------------|---|---|---|--|
| ΤΠΣ Δ. Διδυμοτείχου | Εκκρεμεί η ολοκλήρωσή της διαγωνιστικής διαδικασίας | | | |
| ΤΠΣ Δ. Σαμοθράκης | ΑΛΦΑ - ΚΑΠΠΑ ΜΕΛΕΤΩΝ Ε.Ε., ΟΛΓΑ ΒΑΦΕΙΑΔΟΥ, ΑΝΑΣΤ. ΛΕΠΕΣΗΣ, ΕΥΑΓΓΕΛΙΑ ΑΛΕΞΑΝΔΡΗ. | | ✓ | |
| ΤΠΣ Δ. Σουφλίου | Εκκρεμεί η ολοκλήρωσή της διαγωνιστικής διαδικασίας | | | |
| ΤΠΣ Δ. Ορεστιάδας | ΚΑΛΤΣΙΔΗΣ & ΣΙΑ, ΟΛΓΑ ΒΑΦΕΙΑΔΟΥ, ΕΥΑΓΓΕΛΙΑ ΑΛΕΞΑΝΔΡΗ, HYDROMENT. | ✓ | | |

Τα τελικά κείμενα των μελετών θα συνοδεύονται από Στρατηγική Μελέτη Περιβαλλοντικών Επιπτώσεων και από Μελέτη Οριοθέτησης Ρεμάτων. Στόχος είναι η συστηματική παρακολούθηση της πορείας έγκρισης των παραπάνω μελετών, μέχρι την έκδοση του αντίστοιχου Προεδρικού Διατάγματος και του προδικαστικού ελέγχου από το Συμβούλιο της Επικρατείας.

Ειδικό πολεοδομικό σχέδιο της μουσουλμανικής συνοικίας (οδού Άβαντος)⁶⁰

Η περιοχή εκτείνεται στην βορειανατολική πλευρά της Αλεξανδρούπολης, εκατέρωθεν της οδού Άβαντος και της σιδηροδρομικής γραμμής. Το Ειδικό πολεοδομικό Σχέδιο υπαγορεύεται από την ανάγκη πολεοδομικού εξορθολογισμού μιας έκτασης με έντονη εκτός σχεδίου, άτυπη δόμηση. Είναι επίσης αναγκαία η προσαρμογή των ορίων της εν λόγω περιοχής στα νεότερα δεδομένα και τις τάσεις της διαμορφούμενης κατάστασης.

Προτείνεται (σύμφωνα και με τις προτάσεις του νέου ΓΠΣ):

1. Έκταση προς πολεοδόμηση 400 στρ. (40 Ha)
2. Επιτρεπόμενη χρήση γης: Γενική κατοικία (άρθρο 3 ,ΠΔ 59/2018)
3. Μέσος συντελεστής δόμησης : 0,8
Λοιπές κατευθύνσεις:
4. Οριοθέτηση ρεμάτων
5. Χωροθέτηση δημόσιων και δημοτικών υπηρεσιών (Νηπιαγωγείο, Δημοτικού σχολείο, τόπος λατρείας, νεκροταφείο).
6. Χωροθέτηση κοινόχρηστων χώρων (Πάρκα, πλατείες, παιδικές χαρές κλπ)
7. Εκπόνηση γεωλογικής μελέτης
8. Εκπόνηση μελέτης επέκτασης των δικτύων τεχνικής υποδομής.

⁶⁰ Ενδεικτικός προϋπολογισμός πολεοδομικού σχεδίου περιοχής «οδού Άβαντος»: 100.000 ευρώ.

Άξονας 2: Περιβάλλον (Νέο Δάσος) & Υποδομές Υποδομές

Σύγχρονα Δίκτυα & Υποδομές: Σιδηροδρομική γραμμή

Στο Κυβερνητικό Αναπτυξιακό Πρόγραμμα Ανατολικής Μακεδονίας και Θράκης, όπου περιγράφονται τα «360+ έργα για την Ανατολική Μακεδονία & Θράκη του 2030» (Ιανουάριος 2023) στον Άξονα Α. Σύγχρονα Δίκτυα & Υποδομές, περιλαμβάνεται η αναβάθμιση της υφιστάμενης σιδηροδρομικής γραμμής στο τμήμα Αλεξανδρούπολη – Ορμένιο, καθώς και η συντήρηση και ανάταξη του σιδηροδρομικού δικτύου της Βόρειας Ελλάδας στα τμήματα μεταξύ Στρυμόνα-Αλεξανδρούπολης και Πλατέως-Φλώρινας.

Ειδικότερα, τα υπό σχεδιασμό σιδηροδρομικά έργα είναι τα εξής:

Αναβάθμιση της υφιστάμενης σιδηροδρομικής γραμμής στο τμήμα Αλεξανδρούπολη – Ορμένιο με διπλασιασμό και εγκατάσταση σηματοδότησης ETCS και ηλεκτροκίνησης

176 χλμ. - Διπλή Σιδηροδρομική Γραμμή

- Αναβάθμιση υφιστάμενης σιδηροδρομικής γραμμής μέχρι τα Ελληνοβουλγαρικά Σύνορα
- Εγκατάσταση συστήματος ηλεκτροκίνησης και σηματοδότησης
- Αντιπλημμυρική θωράκιση της σιδηροδρομικής γραμμής και της περιοχής όδευσης
- Λειτουργία του έργου ως προαστιακού σιδηροδρόμου κατά μήκος του Έβρου ποταμού
- Βελτίωση σύνδεσης της υφιστάμενης σιδηροδρομικής γραμμής με το Βουλγαρικό Σιδηρόδρομο στο Ορμένιο.

Προϋπολογισμός: 1,45 δις. € | Εκτιμώμενος Χρόνος Ολοκλήρωσης: 2028

Συντήρηση και ανάταξη του σιδηροδρομικού δικτύου της Βορείου Ελλάδας στα τμήματα μεταξύ Στρυμόνα - Αλεξανδρούπολης και Πλατέως - Φλώρινας

Το έργο ΣΔΙΤ αφορά σε δεκαετή κύκλο συντήρησης καθώς και πιστοποίηση των σιδηροδρομικών γραμμών του δικτύου Μακεδονίας & Θράκης από τον Σ.Σ. Στρυμόνα έως τον Σ.Σ. Αλεξανδρούπολης. (καθώς και Πλατέως -Φλώρινας)

1. Αντικατάσταση >200 χλμ. επιδομής σύμφωνα με τις ευρωπαϊκές προδιαγραφές
2. Επισκευή ή/και αναβάθμιση παλιών τεχνικών και κατασκευή νέων όπου απαιτείται
3. Αντικατάσταση παλιών ΑΣΙΔ με σύγχρονα υψηλότερων προδιαγραφών ασφαλείας
4. Αναβάθμιση κτιρίων, αποβάθρων και Η/Μ εγκαταστάσεων σταθμών.

Χρηματοδότηση από ΤΑΑ: 130 εκατ. €.

Προϋπολογισμός: 170 εκατ. € | Εκτιμώμενος Χρόνος Ολοκλήρωσης: 2033

Σε επίπεδο κυβέρνησης έχουν αναληφθεί οι παρακάτω πρωτοβουλίες για την ανάπτυξη της Θράκης, του Έβρου και της Αλεξανδρούπολης και αφορούν:

- Αξιοποίηση του λιμένα της Αλεξανδρούπολης,
- Βελτίωση της Οδικής Σύνδεσης με την Τουρκία,

- Κατασκευή της Ανατολικής Περιφερειακής Οδού Αλεξανδρούπολης,
- Μελέτη Φράγματος Δερείου,
- Κατασκευή Λιμνοδεξαμενής Ξηροποτάμου στη Σαμοθράκη,
- Αντικατάσταση και Υπογειοποίηση Αρδευτικών Δικτύων ΤΟΕΒ Ερυθροποτάμου,
- Μελέτη, Κατασκευή, Χρηματοδότηση και Τεχνική Διαχείριση Κτιρίων Στέγασης Υπηρεσιών πέντε (5) Αστυνομικών Διευθύνσεων και
- Αναβάθμιση Κρατικού Αερολιμένα Αλεξανδρούπολης.

Άξονας 3: Επενδύσεις Επιχειρηματικότητα

Η κάθε επιχείρηση ως οικονομική και νομική οντότητα που ασκεί δραστηριότητα σε ένα ή περισσότερους τομείς ή κλάδους, συμβάλλει στην δημιουργία του επιχειρηματικού οικοσυστήματος το οποίο ως ολότητα αποτελεί την επιχειρηματικότητα σε τοπικό, περιφερειακό, εθνικό και διεθνές επίπεδο.

Η επιχειρηματικότητα στις μέρες μας χαρακτηρίζεται και διαμορφώνεται, εκτός των άλλων, από διαρκείς και πολυεπίπεδες εξελίξεις που αφορούν και εστιάζουν κατά βάση στις τεχνολογίες πληροφορικής και επικοινωνιών και διαμορφώνουν συνεχώς νέα δεδομένα και αλλαγές που σχετίζονται κυρίως με την εύκολη πρόσβαση στην πληροφορία, την ταχύτητα πρόσβασης σε υπηρεσίες και δεδομένα, την δυνατότητα προβολής και επικοινωνίας με την παγκόσμια αγορά και βέβαια με την δυνατότητα υιοθέτησης και ενσωμάτωσης καινοτομίας και τεχνολογίας, τόσο στην δομή όσο και στην διαδικασία παραγωγής και διάθεσης υπηρεσιών.

Σε ό,τι αφορά την επιχειρηματικότητα στην Π.Ε. Έβρου, σύμφωνα με πρόσφατη μελέτη της Kantar για λογαριασμό του Υπουργείου Κλιματικής Κρίσης και Πολιτικής Προστασίας, στον Έβρο καταγράφονται 109 επιχειρήσεις στον πυλώνα «παράγω & εξάγω» οι οποίες δραστηριοποιούνται στην παραγωγή προϊόντων και υπηρεσιών που παράγονται στο Έβρο και απευθύνονται σε αγορές εκτός αυτού. Από τις επιχειρήσεις αυτές, 62 είναι εγκατεστημένες στον Δ. Αλεξανδρούπολης, 9 στον Δ. Σουφλίου, 18 στον Δ. Διδυμοτείχου, 19 στον Δ. Ορεστιάδας και 1 στον Δ. Σαμοθράκης. Παράλληλα στον πυλώνα «παράγω και διαθέτω εντοπίως» καταγράφονται 1041 επιχειρήσεις οι οποίες παράγουν και διαθέτουν προϊόντα και υπηρεσίες που απευθύνονται ή καταναλώνονται εντός της Π.Ε. Έβρου. Από τις επιχειρήσεις αυτές, 486 είναι εγκατεστημένες στον Δ. Αλεξανδρούπολης, 83 στον Δ. Σουφλίου, 124 στον Δ. Διδυμοτείχου, 282 στον Δ. Ορεστιάδας και 66 στον Δ. Σαμοθράκης.

Πρωταρχικό ζητούμενο της επιχειρηματικότητας στον Έβρο αποτελεί, η με κάθε τρόπο διατήρηση και βιωσιμότητα τους και στην συνέχεια η προσέλκυση και εγκατάσταση νέων καθώς και η καλλιέργεια - δημιουργία επενδυτικού κλίματος για την προσέλκυση ντόπιων και ξένων κεφαλαίων και επενδύσεων.

Προς αυτή την κατεύθυνση θα συμβάλει αποφασιστικά η προσήλωση στην εξωστρέφεια του επιχειρηματικού γίνεσθαι και η καθιέρωση ενιαίου Brand για την Π.Ε. Έβρου, παράλληλα με την αξιοποίηση των μέχρι τώρα αποτελεσμάτων, επιδόσεων και σημείων υπεροχής του αγροδιατροφικού τομέα καθώς και των επιχειρήσεων που ανήκουν σε κλάδους ή υποκλάδους που εμφανίζουν πλεονεκτήματα και προοπτικές, με επιθετικό marketing, με την

συμμετοχή σε εκθέσεις, με καμπάνιες σε ΜΜΕ και με άλλα σύγχρονα μέσα προβολής και προώθησης.

Σημαντική παράμετρος αποτελεί και η συγκράτηση των μεριδίων εξαγωγών πρωτίστως και δευτερευόντως το άνοιγμα και η διεύρυνση σε νέες αγορές και αναδυόμενες οικονομίες, ταυτόχρονα με την αύξηση της κατανάλωσης τοπικών προϊόντων και υπηρεσιών, ώστε να υπάρξει βελτίωση του τοπικού εμπορικού ισοζυγίου, μέσα από καμπάνιες ενημέρωσης, ευαισθητοποίησης και εκπαίδευσης επαγγελματιών και κοινού.

Στην βάση των παραπάνω επιβάλλεται εκ των πραγμάτων, η βελτίωση, συμπλήρωση και εκσυγχρονισμός της παραγωγικής αλυσίδας με στόχο την αναβάθμιση της ποιότητας προϊόντων και υπηρεσιών, την μείωση του κόστους παραγωγής και την βελτίωση της ανταγωνιστικότητας των επιχειρήσεων, μέσα από μόνιμα μέτρα και πολιτικές, καθώς και από χρηματοδοτικά, φορολογικά και επίσης κίνητρα κατοίκησης και απασχόλησης που θα πείσουν βάσιμα, επιχειρήσεις και κατοίκους να παραμείνουν και ταυτόχρονα να είναι σε θέση να προσελκύσουν νέες επιχειρήσεις, στελεχιακό και εργατικό δυναμικό αλλά και νέους επιστήμονες, να εγκατασταθούν στον Έβρο, ενδεικτικά: αναδιάρθρωση δανείων, νέα δάνεια με ευνοϊκούς όρους, εγγύηση πιστώσεων, μείωση φορολογικών συντελεστών σε επιχειρήσεις και νοικοκυριά κ.α.

Σε ένα σύγχρονο και ανταγωνιστικό περιβάλλον σκόπιμη και αναγκαία κρίνεται η εισαγωγή καινοτομικών μεθόδων σε όλη την επιχειρηματική διαδικασία (παραγωγή – μεταποίηση – συσκευασία – διάθεση) με βασικό στόχο την επίτευξη οικονομιών κλίμακος και φάσματος και την βελτίωση της ανταγωνιστικής θέσης των τοπικών επιχειρήσεων (προσαρμογή του παραγωγικού προτύπου σε σύγχρονες μεθόδους και διαδικασίες. Σε αυτό το καίριο θέμα μπορούν να συμβάλλουν υφιστάμενες περιφερειακές δομές όπως π.χ. το Περιφερειακό Σύστημα Καινοτομίας και Επιχειρηματικότητας του ΠΤΑ της Π-ΑΜΘ, το Περιφερειακό Συμβούλιο Έρευνας και Καινοτομίας, ο κόμβος καινοτομίας DigiAgriFood που διευθύνει το Δημοκρίτειο Πανεπιστήμιο Θράκης, καθώς και νέες δομές που θα απαιτηθούν ή θα προκύψουν π.χ. Εργαστήρια Τεχνολογίας και Επιχειρηματικότητας κ.α.

Προτάσεις Έργων⁶¹

| Τίτλος Έργου ή Δράσης | Δυνητικός Δικαιούχος |
|--------------------------|----------------------|
| Χρηματοδότηση Επενδύσεων | Επιχειρήσεις |
| Έξυπνη Μεταποίηση | Επιχειρήσεις |

⁶¹ Με πράσινο εμφανίζονται τα έργα και οι δράσεις που συγκροτούν πλήρη τεχνικά δελτία και τα οποία παρατίθενται αναλυτικά στο παράρτημα. Χωρίς χρώμα εμφανίζονται τα έργα τα οποία παρουσιάζονται με απλή περιγραφή, καθώς δεν πληρούν ακόμη τα κριτήρια που θα επιτρέψουν τη συμπλήρωση τεχνικού δελτίου.

| | |
|-------------------------------|--------------|
| Κεφάλαιο Κίνησης | Επιχειρήσεις |
| ΤΕΠΙΧ ΙΙΙ | Επιχειρήσεις |
| Μεταφορικό Κόστος - Ισοδύναμο | Επιχειρήσεις |

Άξονας 3: Επενδύσεις Ενέργεια

Σκοπός της ενότητας είναι να αναδείξει τη δυναμική και να προτείνει δράσεις προς εφαρμογή, των φιλικών προς το περιβάλλον πηγών ενέργειας, στην Περιφερειακή Ενότητα του Έβρου, αναζητώντας ένα πιο βιώσιμο μέλλον, έπειτα από τις πρόσφατες περιβαλλοντικές καταστροφές που έλαβαν χώρα.

Η προτεραιότητα που έχει τεθεί για την ενίσχυση των ΑΠΕ σε εγχώριο επίπεδο, φαίνεται από αναφορά του ΑΔΜΗΕ, όπου το 57% του ενεργειακού μείγματος καλύφθηκε από Ανανεώσιμες Πηγές Ενέργειας (αέρα - ήλιο) και από υδροηλεκτρικές μονάδες, ξεπερνώντας τις 25 TWh το 2023, ενώ το 2022, άγγιξε το 50%. Επιπλέον, σε περιφερειακό επίπεδο είναι εμφανής η στροφή προς ΗΠΕ και ΑΠΕ, με τη μετεξέλιξη της Περιφέρειας ΑΜΘ, σε δυναμικό ενεργειακό κόμβο των Βαλκανίων, αλλά και από τη σύνδεση την τελευταία τριετία περισσότερων από 950 σταθμών ΑΠΕ, ισχύος μεγαλύτερης των 310MW, στην επικράτειά της. Από τους παραπάνω συνδεδεμένους σταθμούς ΑΠΕ, οι 328 είναι στην περιοχή του Έβρου με ισχύ 116MW.

Ευρύτερα η Περιφέρεια ΑΜΘ, τείνει να αναδειχθεί σε ενεργειακό κόμβο των Βαλκανίων, μέσω εμβληματικών έργων εθνικής σημασίας, αξιοποιώντας την γεωστρατηγική της θέση, ώστε να αποτελέσει νευραλγικό παράγοντα διασύνδεσης και πάροχο εναλλακτικών λύσεων ενέργειας. Εκτός από βασικό συντελεστή δικτύωσης με ΗΠΕ (όπως Φ. αέριο κ.α.), η περιοχή του Έβρου, μπορεί να αποτελέσει και σημαντικό παραγωγό και προμηθευτή ενέργειας από ΑΠΕ, καθώς διαθέτει υψηλό ενεργειακό δυναμικό, από ποικίλους τομείς προέλευσης: υψηλό ηλιακό, αιολικό, γεωθερμικό και βιομάζας δυναμικό, όπου η αξιοποίησή τους βρίσκεται σε πρώιμο κυρίως στάδιο. Επιπλέον, η διασύνδεση των ενεργειακών ροών κινείται παράλληλα, με τη βελτιστοποίηση των αντίστοιχων μεταφορικών ροών, μέσω έργων ανάπτυξης των μεταφορικών υποδομών, απομειώνοντας περαιτέρω το ενεργειακό αποτύπωμα της ΠΕ. Ρόλο υποστηρικτή των ανωτέρω, μπορεί να λάβει η δυναμική ακαδημαϊκή και επιστημονική κοινότητα (Δημοκρίτειο Πανεπιστήμιο Θράκης κ.α.), όπου δια μέσω της εφαρμοσμένης στις τοπικές συνθήκες έρευνας, να γίνει αρωγός της βελτιστοποίησης των διαδικασιών ενεργειακής μετάβασης της ΠΕ Έβρου.

Επομένως, η διαμόρφωση της ενεργειακής στρατηγικής του Έβρου, θα σχηματιστεί επεκτείνοντας τα δυνατά του σημεία (υψηλό αιολικό-ηλιακό-γεωθερμικό δυναμικό, καταρτισμένη και δυναμική επιστημονική κοινότητα, υψηλή ενεργειακή διασυνδεσιμότητα κ.α.) και βελτιώνοντας τις αδυναμίες του (πεπερασμένος ηλεκτρικός χώρος, μη σχηματισμένο

δίκτυο αποθήκευσης ενέργειας κα), αξιοποιώντας τα εργαλεία (τεχνολογικά και χρηματοδοτικά) και τις πολιτικές και στόχους που προωθεί και έχει βάλει σε προτεραιότητα η Ευρωπαϊκή Ένωση, για την ενεργειακή της μετάβαση. Οι προτεινόμενες δράσεις θα έχουν ως σημεία αναφοράς τη βελτιστοποίηση των τριών βασικών πυλώνων/κατηγοριών του τομέα της ενέργειας: την εξοικονόμηση, την παραγωγή και την αποθήκευση ενέργειας και θα γίνει κατηγοριοποίησή τους ανάλογα με τα επίπεδα εφικτότητας και εμβέλειας.⁶²

Προτάσεις Έργων⁶³

| Τίτλος Έργου ή Δράσης | Δυνητικός Δικαιούχος |
|--|-----------------------|
| Ενεργειακή Αναβάθμιση εκπαιδευτηρίων Λαβάρων, Δ.Ε. Ορφέα, Δήμου Σουφλίου | Δήμος Σουφλίου |
| Ενεργειακή αναβάθμιση σχολείου στον Δήμο Διδυμοτείχου | Δήμος Διδυμοτείχου |
| Ανακατασκευή Δημαρχείου Σαμοθράκης | Σαμοθράκης |
| Εκπαίδευση των πολιτών στη σημασία και τη χρήση της κομποστοποίησης, Δήμος Αλεξανδρούπολης | Δήμος Αλεξανδρούπολης |
| Εκπαίδευση των πολιτών στη σημασία και τη χρήση της κομποστοποίησης, Δήμος Ορεστιάδας | Δήμος Ορεστιάδας |
| Εκπαίδευση των πολιτών στη σημασία και τη χρήση της κομποστοποίησης, Δήμος Σουφλίου | Δήμος Σουφλίου |
| Εκπαίδευση των πολιτών στη σημασία και τη χρήση της κομποστοποίησης, Δήμος Διδυμοτείχου | Δήμος Διδυμοτείχου |
| Εκπαίδευση των πολιτών στη σημασία και τη χρήση της κομποστοποίησης, Δήμος Σαμοθράκης | Δήμος Σαμοθράκης |

⁶² Τα ανωτέρω, διαμορφώνονται έχοντας ως βάση αναφοράς, αλλά και εναύσματος, την έκθεση της Διακομματικής Κοινοβουλευτικής Επιτροπής για την Ανάπτυξη της Θράκης, το Κυβερνητικό Πρόγραμμα, το Κεκτημένο της Βόρειας Εύβοιας, καθώς και τις Προτάσεις Πολιτών & Θεσμών, ώστε η ΠΕ Έβρου να ανασυγκροτηθεί έπειτα από τις πρόσφατες καταστροφικές πυρκαγιές και να πετύχει ένα πιο αιεφόρο και βιώσιμο μέλλον.

⁶³ Με πράσινο εμφανίζονται τα έργα και οι δράσεις που συγκροτούν πλήρη τεχνικά δελτία και τα οποία παρατίθενται αναλυτικά στο παράρτημα. Χωρίς χρώμα εμφανίζονται τα έργα τα οποία παρουσιάζονται με απλή περιγραφή, καθώς δεν πληρούν ακόμη τα κριτήρια που θα επιτρέψουν τη συμπλήρωση τεχνικού δελτίου.

| | |
|---|---|
| Δράσεις Ηλεκτροκίνησης Δήμου Σουφλίου | Δήμος Σουφλίου |
| Αντικατάσταση των Οχημάτων των Δήμων της ΠΕ Έβρου με Ηλεκτρικά | Δήμοι: Αλεξανδρούπολης, Διδυμοτείχου, Ορεστιάδας, Σαμοθράκης |
| Επιπλέον 10% επιδότηση, επί της αγοραστικής αξίας, στο πρόγραμμα “Κινούμαι Ηλεκτρικά 2”, για κατοίκους της ΠΕ Έβρου | ΥΠΕΝ |
| Επιπλέον 20% επί της επιδότησης, στο πρόγραμμα “Εξοικονομώ”, για κατοίκους της ΠΕ Έβρου | ΥΠΕΝ |
| Επανεναρξη και αναβάθμιση των προγραμμάτων Ανακυκλώνω - Αλλάζω συσκευή και Ανακυκλώνω - Αλλάζω Θερμοσίφωνα | ΥΠΕΝ |
| Μελέτη Ίδρυσης Ενεργειακής Κοινότητας | Δήμοι: Αλεξανδρούπολης, Διδυμοτείχου, Ορεστιάδας, Σαμοθράκης, Σουφλίου και Περιφέρεια ΑΜΘ |
| Μελέτη σημείων εφικτότητας εφαρμογής αντλησιοταμίευσης (προτεινόμενες περιοχές Κομαρών Ορεστιάδας και Σαμοθράκη) | ΥΠΕΝ |
| Ερευνητικό πρόγραμμα στο ΔΠΘ, για παραγωγή Υδρογόνου από ΑΠΕ | ΥΠΕΝ |
| Μετασηματισμός Σαμοθράκης σε Πράσινο Νησί-Ένταξη Σαμοθράκης στην Πρωτοβουλία GReco Islands | ΥΠΕΝ και Υπουργείο Ανάπτυξης και Επενδύσεων |

Τίτλος: Ενεργειακή αναβάθμιση ενός Σχολείου ανά Δήμο, στους Δήμους: Διδυμοτείχου & Σουφλίου

Περιγραφή:

Προτείνεται η ενεργειακή αναβάθμιση ενός σχολικού συγκροτήματος σε κάθε Δήμο, στους Δήμους: Διδυμοτείχου και Σουφλίου. Η στροφή προς ένα πιο αειφόρο μέλλον, είναι σημαντικό να έχει ως βάση τον χώρο που το ίδιο το μέλλον γεννάται, δηλαδή τον σχολικό χώρο, δίνοντας το αντίστοιχο παράδειγμα ευαισθητοποίησης στο σύνολο του πληθυσμού. Το επιλεχθέν σχολείο/Δήμο, θα πρέπει να είναι ανάλογης ενεργειακής κλάσης και παλαιότητας, ούτως ώστε οι παρεμβάσεις να το αναβαθμίσουν κατά το δυνατόν περισσότερο ποσοστιαία. Έχουν προταθεί παραπάνω, πιθανά προς αναβάθμιση σχολεία.

Για την επίτευξη αυτού του στόχου προτείνεται ο συνδυασμός ή μέρος των εξής παρεμβάσεων:

- θερμομόνωση του συνόλου του κτιριακού κελύφους

- αντικατάσταση των κουφωμάτων με υψηλής ενεργειακής απόδοσης, τοποθέτηση νέου συστήματος φωτισμού υψηλής ενεργειακής απόδοσης
- αντικατάσταση ηλεκτρικών συσκευών με υψηλής ενεργειακής απόδοσης (ψυγεία/κλιματιστικά)
- τοποθέτηση νέου συστήματος θέρμανσης με αντλίες θερμότητας, εγκατάσταση φωτοβολταϊκού συστήματος και σύνδεσή του με το δίκτυο του ΔΕΔΔΗΕ, μέσω ενεργειακού συμψηφισμού (net metering)
- και φύτευση μέρους της στέγης ή δημιουργία φυτωρίου/λαχανόκηπου στον προαύλιο χώρο.

Οι ανωτέρω παρεμβάσεις αναμένεται να μειώσουν τις λειτουργικές δαπάνες του κτιριακού συγκροτήματος και τις εκπομπές CO₂, να προσφέρουν θερμική άνεση και βελτιστοποίηση της οπτικής άνεσης, ρυθμίζοντας κατάλληλα τις περιβαλλοντικές συνθήκες.

Τίτλος: Ανακατασκευή Δημαρχείου Σαμοθράκης με βιοκλιματικό σχεδιασμό

Περιγραφή:

Προτείνεται η ανακατασκευή του Δημαρχείου της Σαμοθράκης, ως βιοκλιματικό, καθώς το 2017 καταστράφηκε από θεομηνία. Πέραν της κάλυψης της προφανούς ανάγκης για φιλοξενία του Δημαρχείου σε ανάλογο χώρο και δη με βελτιωμένο ενεργειακό/ανθρακικό αποτύπωμα και μειωμένες από τις συνήθεις κτιριακές λειτουργικές δαπάνες, θα αποτελέσει και έργο εμβληματικό για την προώθηση των δράσεων αειφορίας και της περιβαλλοντικής ευαισθητοποίησης, εφόσον το κέντρο διοίκησης της περιοχής, θα διέπεται από αυτές τις αρχές.

Οι προσθήκες που προτείνονται να γίνουν, πέραν των δομικών στοιχείων, είναι οι εξής:

- θερμομόνωση του συνόλου του κτιριακού κελύφους και εγκατάσταση, κουφωμάτων υψηλής ενεργειακής απόδοσης
- τοποθέτηση νέου συστήματος φωτισμού υψηλής ενεργειακής απόδοσης
- τοποθέτηση ηλεκτρικών συσκευών υψηλής ενεργειακής απόδοσης (ψυγεία/κλιματιστικά)
- τοποθέτηση νέου συστήματος θέρμανσης με αντλίες θερμότητας
- εγκατάσταση φωτοβολταϊκού συστήματος και σύνδεσή του με το δίκτυο του ΔΕΔΔΗΕ, μέσω ενεργειακού συμψηφισμού (net metering) και φύτευση μέρους της στέγης ή δημιουργία φυτωρίου/λαχανόκηπου στον περιβάλλοντα χώρο.

Τίτλος: Εκπαίδευση των πολιτών της ΠΕ Έβρου στη σημασία και τη χρήση της κομποστοποίησης

Περιγραφή:

Προτείνεται η εκπαίδευση των δημοτών των Δήμων της ΠΕ Έβρου, στη σημασία και τον βέλτιστο τρόπο εφαρμογής της κομποστοποίησης.

Η κομποστοποίηση αποτελεί έναν άμεσο και σημαντικό τρόπο ανακύκλωσης, καθώς μιμείται και επιταχύνει τις διεργασίες αποικοδόμησης των οργανικών που συμβαίνουν αυθόρμητα στη φύση. Επομένως, το γραμμικό μοντέλο χρήσης των οργανικών αποβλήτων, μετατρέπεται σε κυκλικό και αυτά, παραμένουν περισσότερο στην παραγωγική διαδικασία, απομειώνοντας την ανάγκη για νέους πόρους, την απαίτηση υψηλών επιπέδων ενέργειας για την παρασκευή λιπασμάτων εκ νέου και τη ρύπανση του περιβάλλοντος.

Επομένως, προτείνεται η εκπαίδευση των δημοτών, ώστε αφενός να ευαισθητοποιηθούν και αφετέρου να κατανοήσουν τα οφέλη και της διαδικασίας τόσο ατομικά, όσο κυρίως δια μέσω των καφέ κάρδων.

Τίτλος: Αντικατάσταση των Οχημάτων των Δήμων της ΠΕ Έβρου με Ηλεκτρικά

Περιγραφή:

Προτείνεται η αντικατάσταση των οχημάτων των Δήμων της ΠΕ Έβρου,, με αντίστοιχα ηλεκτρικά, ώστε να μειωθεί το ενεργειακό και ανθρακικό τους αποτύπωμα, ως πιο αποδοτικά, ειδικά εφόσον η φόρτισή τους γίνεται από ενέργεια που θα προκύπτει από ΑΠΕ.

Τίτλος: Δράσεις Ηλεκτροκίνησης Δήμου Σουφλίου

Περιγραφή:

Προτείνεται η αντικατάσταση των οχημάτων του Δήμου Σουφλίου, με ηλεκτρικά και προμήθεια σταθμών φόρτισης.

Για την δημιουργία των δράσεων ηλεκτροκίνησης στο Δήμο Σουφλίου με σκοπό την εξυπηρέτηση του συνόλου των υπηρεσιών του Δήμου αλλά και του πληθυσμού προτείνεται να πραγματοποιηθεί η προμήθεια του κάτωθι εξοπλισμού:

- τρία (3) επιβατικά οχήματα για βοήθεια στο σπίτι
- ένα (1) μικρό δορυφορικό ηλεκτρικό απορριμματοφόρο με σύστημα συμπίεσης
- ένα (1) φορτηγό καλαθοφόρο όχημα
- δύο (2) ηλεκτρικά mini van
- δύο (2) ανατρεπόμενα ηλεκτρικά φορτηγά
- πέντε (5) σταθμοί φόρτισης 50 KW

Τίτλος: Πριμοδότηση των κατοίκων της ΠΕ Έβρου στο πρόγραμμα “Κινούμαι Ηλεκτρικά 2”

Περιγραφή:

Προτείνεται η περαιτέρω επιδότηση για τους κατοίκους της ΠΕ Έβρου, με επιπλέον 10% επί της αγοραστικής αξίας, πέραν της υπάρχουσας, στο πρόγραμμα Κινούμαι Ηλεκτρικά 2, βάσει του ειδικού σκοπού και ανάγκης για ενεργειακή μετάβαση της ΠΕ, ώστε να μειωθεί σημαντικά το ενεργειακό και ανθρακικό αποτύπωμα των ΙΧ, ως πιο αποδοτικά, ειδικά εφόσον η φόρτισή τους γίνεται από ενέργεια που θα προκύπτει από ΑΠΕ.

Τίτλος: Πριμοδότηση των κατοίκων της ΠΕ Έβρου στο πρόγραμμα “Εξοικονομώ”, με επιπλέον 20% επί της επιδότησης

Περιγραφή:

Προτείνεται η επέκταση του προγράμματος “Εξοικονομώ”, με περαιτέρω επιδότηση, με επιπλέον 20% επί της υπάρχουσας, επιδότησης και ευνοϊκότερα εισοδηματικά κριτήρια για τους κατοίκους της ΠΕ Έβρου, ώστε η κατοικία, να γίνει αποδοτικότερη, απομειώνοντας τα λειτουργικά της έξοδα και αποκτώντας ηπιότερο ενεργειακό και ανθρακικό αποτύπωμα.

Τίτλος: Επανάρξη και αναβάθμιση των προγραμμάτων Ανακυκλώνω - Αλλάζω συσκευή και Ανακυκλώνω - Αλλάζω Θερμοσίφωνα

Περιγραφή:

Προτείνεται η επανάρξη των προγραμμάτων “Ανακυκλώνω - Αλλάζω συσκευή” και “Ανακυκλώνω - Αλλάζω Θερμοσίφωνα”, που να αφορά τους πολίτες της ΠΕ Έβρου, με περαιτέρω της πρότερης επιδότηση, καθώς μέσω αυτών των προγραμμάτων, οι ανάγκες σε ενέργεια για τη χρήση των ανάλογων συσκευών, μπορεί να απομειωθούν σε ποσοστά μέχρι και άνω του 60%, κάνοντας την κατοικία ενεργειακά σημαντικά αποδοτικότερη. Επιπλέον,

προτείνεται η επιπλέον επιδότηση των επιχειρήσεων της περιοχής, που δικαιούνται να εγγραφούν στο πρόγραμμα Ανακυκλώνω - Αλλάζω συσκευή 2.

Τίτλος: Μελέτη Ίδρυσης Ενεργειακής Κοινότητας

Περιγραφή:

Στο πλαίσιο της ενεργειακής μετάβασης και της προώθησης την κοινωνικής και αλληλέγγυας οικονομίας στον ενεργειακό τομέα, της προαγωγής της ενεργειακής αειφορίας και της ενεργειακής δημοκρατίας και βασιζόμενη στο κεκτημένο της ανασυγκρότησης της Β. Εύβοιας, προτείνεται η δημιουργία Ενεργειακής Κοινότητας στην ΠΕ Έβρου.

Ο νόμος 4513/2018, δίνει τη δυνατότητα σε πολίτες, φορείς της Τοπικής Αυτοδιοίκησης και μικρομεσαίες επιχειρήσεις να συστήσουν αστικούς συνεταιρισμούς που δραστηριοποιούνται αποκλειστικά σε πεδία σχετικά με την ενέργεια, σε τοπικό και περιφερειακό επίπεδο. Ο νόμος αναγνωρίζει, συνεπώς, τους πολλούς ως υποκείμενα της ενεργειακής μετάβασης και προωθεί με τις διατάξεις του την κοινωνική και αλληλέγγυα οικονομία στον ενεργειακό τομέα, την αντιμετώπιση της ενεργειακής ένδειας, την προαγωγή της ενεργειακής αειφορίας, την παραγωγή και ιδιοκατανάλωση, διανομή και προμήθεια ενέργειας, την ενίσχυση της ενεργειακής αυτάρκειας, καθώς και τη βελτίωση της ενεργειακής αποδοτικότητας στην τελική χρήση σε τοπικό και περιφερειακό επίπεδο.

Στην εν λόγω Κοινοτική Ενέργεια (Κ.Ε.), θα συμμετέχουν οι Δήμοι της ΠΕ Έβρου και η Περιφέρεια ΑΜΘ, με τη λειτουργία εικονικού ενεργειακού συμψηφισμού (virtual net-metering, ή όποια μορφή επιλεγθεί βάσει της μελέτης που θα γίνει. Ο βασικός του σχεδιασμός προτείνεται να μπορεί να υποστηρίξει τις ενεργειακές ανάγκες των Δήμων και της Περιφέρειας, όπως : δημοτικό και περιφερειακό φωτισμό στα όρια της ΠΕ Έβρου, ενεργειακές ανάγκες δημοτικών κτιρίων (κολυμβητήρια κ.α.), Αντλιοστάσια, ΤΟΕΒ κ.α. Πέραν του σχεδιασμού της ΕΚΟΙΝ για την κάλυψη των αναγκών ενέργειας για υποδομές δημοσίου συμφέροντος, θα μπορούσε να υπερδιαστασιολογηθεί ως προς την αποδιδόμενη/στοχευόμενη ισχύ, ώστε να καλύπτει και ένα μέρος των κοινωνικά ευάλωτων νοικοκυριών, καθώς και να μπορούν να συμμετάσχουν ως μέτοχοι και φυσικά πρόσωπα, ώστε οι ίδιοι οι κάτοικοι της περιοχής να μπορούν να γίνουν εμπράκτως κοινωνοί της Κοινοτικής Ενέργειας και των στόχων της.

Για τα παραπάνω, προτείνεται να πραγματοποιηθεί για αρχή, η μελέτη σκοπιμότητας του έργου.

Τίτλος: Μελέτη εφικτότητας αντλησιοταμίευσης στην ΠΕ Έβρου

Περιγραφή:

Η αντλησιοταμίευση είναι ένας δυναμικός τρόπος αποθήκευσης ενέργειας, δηλαδή μετατρέπουμε την ηλεκτρική ενέργεια σε δυναμική, όταν έχουμε περίσσεια αυτής και όταν έχουμε έλλειψη την μετατρέπουμε εκ νέου σε ηλεκτρική. Στην αντλησιοταμίευση, τη δυναμική αποθήκευση ενέργειας το επιτυγχάνουμε με τη μεταφορά νερού μεταξύ δυο ταμιευτήρων (φυσικών ή τεχνητών), οι οποίοι απέχουν υψομετρικά αρκετά. Τοποθετούμε στον κατάντη ταμιευτήρα μια αντλία, όπου όταν έχουμε περίσσεια ενέργειας στέλνει το νερό στα ανάντη και όταν έχουμε έλλειψη το πλεονάζον νερό το αφήνουμε να κατέλθει και περνώντας από μία γεννήτρια μετατρέπει την κινητική ενέργεια σε ηλεκτρική. Κατά την όλη αυτή διαδικασία, έχουμε απώλειες ενέργειας, σε σχέση με την αρχική που παράχθηκε από τις ΑΠΕ, ωστόσο η αποθήκευση αυτού του είδους, έχει ελάχιστες περιβαλλοντικές επιπτώσεις, καθώς είναι μια αέναη κίνηση νερού, πέραν των αρχικών επιπτώσεων, είναι κατά την κατασκευή των ταμιευτήρων, εφόσον δεν είναι φυσικοί.

Προτείνεται επομένως, να πραγματοποιηθεί μελέτη περί της εφικτότητας, περιοχών της ΠΕ Έβρου, να φιλοξενήσουν σύστημα αποθήκευσης ενέργειας, μέσω αντλησιοταμίευσης (προτεινόμενες έως τώρα περιοχές: Κομάρων Ορεστιάδας και Σαμοθράκης).

Τίτλος: Ερευνητικό πρόγραμμα στο ΔΠΘ, για παραγωγή Υδρογόνου από ΑΠΕ

Περιγραφή:

Το Υδρογόνο αποτελεί μια μορφή καθαρού καυσίμου, καθώς κατά την καύση του παράγονται θερμότητα και υδρατμοί. Ωστόσο, χρειάζονται υψηλά επίπεδα ενέργειας για να παραχθεί από το νερό. Επομένως, ένας τρόπος έμμεσης αποθήκευσης ενέργειας, είναι μέσω παραγωγής καθαρών καυσίμων από ΑΠΕ, όταν έχουμε πλεονάζουσα κατάσταση παραγωγής. Έτσι, όταν έχουμε περίσσεια ενέργειας από ΑΠΕ (ή και το σύνολο αυτής), τη χρησιμοποιούμε για την παραγωγή υδρογόνου, το οποίο μετά χρησιμοποιείται ως καύσιμο σε ανάλογους κινητήρες εσωτερικής καύσης.

Προτείνεται η υποστήριξη υλοποίησης ερευνητικού προγράμματος στο ΔΠΘ, με θεματική την παραγωγή Υδρογόνου από ΑΠΕ, λύση που κατά πολλούς θεωρείται το μέλλον των καυσίμων και της ενεργειακής μετάβασης, ώστε η Περιφέρεια και η ακαδημαϊκή της κοινότητα, να πρωτοστατήσουν στον εν λόγω ενεργειακό μετασχηματισμό.

Τίτλος: Μετασχηματισμός Σαμοθράκης σε Πράσινο Νησί-Ένταξη Σαμοθράκης στην

Πρωτοβουλία GReco Islands

Περιγραφή:

Η Σαμοθράκη αποτελεί νησί εμβληματικού φυσικού κάλλους και πολιτισμικής κληρονομιάς, στοιχεία που είναι κρίσιμο να διατηρήσει, χωρίς να στερείται σύγχρονων παροχών και τεχνολογιών, που θα την καταστήσουν πιο βιώσιμη. Διαθέτοντας ιδιαίτερα υψηλό ενεργειακό δυναμικό, αιολικό, ηλιακό, γεωθερμίας καθώς υπάρχουν ενδείξεις για σημεία με ενθαλπία ικανή να υποστηρίξει τηλεθέρμανση (θερμοκρασία της τάξης των 100°C), καθώς και βιομάζας από οργανικά υπολείμματα, από κτηνοτροφικές, αγροτικές και δασικές δραστηριότητες, αλλά και διασύνδεση ενέργειας με το ηπειρωτικό δίκτυο, που την καθιστά ανεξάρτητη από μονάδες αποθήκευσης ΑΠΕ, έχει όλα τα εχέγγυα για την ενεργειακή της μετάβαση. Βάσει των παραπάνω, η Σαμοθράκη διαφαίνεται πως μπορεί να αποτελέσει πρότυπο μετάβασης σε πράσινο νησί.

Προτείνουμε την ένταξη του νησιού στη στρατηγική πρωτοβουλία του Υπ. Ανάπτυξης: GReco Islands, όπου την απαρτίζουν ήδη 14 νησιά, υποψήφια για την ενεργειακή τους μετάβαση. Μέρος αυτής της πρωτοβουλίας είναι και η παροχή μελέτης μετασχηματισμού των νησιών σε πράσινα. Η Επιτροπή Καθοδήγησης συγκροτήθηκε στο Υπουργείο Ανάπτυξης & Επενδύσεων και τη Γενική Γραμματεία Δημοσίων Επενδύσεων & ΕΣΠΑ με τη συμμετοχή του Υπουργείου Περιβάλλοντος & Ενέργειας, Ναυτιλίας και Νησιωτικής Πολιτικής, Τουρισμού και τις νησιωτικές Περιφέρειες. Απώτερος στόχος της πρωτοβουλίας, που φέρει έναν προϋπολογισμό 150 εκ. ευρώ και εγκρίθηκε ομοφώνως από την Επιτροπή, είναι η αειφορία και ο μετασχηματισμός προς αυτή των ελληνικών νησιών, προκειμένου να διασφαλιστεί η οικονομική και κοινωνική ευημερία των κατοίκων τους και η κοινωνική συνοχή. Βασικοί πυλώνες της είναι οι εξής: ενεργειακή μετάβαση, βιώσιμη διαχείριση πόρων, προστασία του περιβάλλοντος, επιχειρηματικότητα και καινοτομία.

Η Σαμοθράκη, ως ήδη διασυνδεδεμένο νησί με τα δίκτυα ενέργειας της ηπειρωτικής χώρας δε χρήζει κατασκευής συστημάτων αποθήκευσης της ενέργειας ΑΠΕ (απευθείας διάθεση στο δίκτυο), με αποτέλεσμα με την ένταξή του στην πρωτοβουλία GReco Islands, να μπορεί να αποτελέσει πιο άμεσα και εφικτά τον πιλότο εφαρμογής του πράσινου μετασχηματισμού.

Άξονας 4: Βιώσιμη Ανάπτυξη Υγεία & Πρόνοια

Η Θεματική της Υγείας και Πρόνοιας αποτελεί εμβληματική συμβολή για την ανασυγκρότηση του τομέα της υγείας στον Έβρο. Το πρόγραμμα περιλαμβάνει προτεινόμενες υπηρεσίες, προγράμματα και δράσεις για την προστασία και τη βελτίωση της σωματικής και ψυχικής υγείας των κατοίκων του Έβρου.

Προτεραιότητα θα δοθεί στους Δήμους Ορεστιάδας, Διδυμοτείχου, Σουφλίου και Σαμοθράκης. Στόχος είναι η ενίσχυση του τομέα της υγείας να γίνει ισομερώς σε όλους του Δήμους του κεντρικού και Βόρειου Έβρου, ώστε να αποκτήσουν τις ποιοτικές παροχές των δομών του Δήμου Αλεξανδρούπολης.

Οι παραπάνω προτάσεις εστιάζουν σε δύο βασικούς τομείς:

- Δράσεις ενίσχυσης του τομέα υγείας, όπως είναι τα νοσοκομεία και οι εξωνοσοκομειακές μονάδες (Κέντρα Υγείας, ιατρεία, διαγνωστικά κέντρα, κ.ά.), του δημόσιου και του ιδιωτικού τομέα, τα οποία συναποτελούν το σύστημα υπηρεσιών υγείας.
- Κοινωνικές δράσεις που θα αναβαθμίσουν την κοινωνική πρόνοια της περιοχής. Μέσα από μελέτες θα προκύψουν συγκεκριμένες προτάσεις ένταξης έργων που προέρχονται και από κυβερνητικές πολιτικές, σχετικά με την προσχολική φροντίδα, την υποστήριξη της τρίτης ηλικίας και την παροχή των υπηρεσιών σε όλους τους πολίτες που το έχουν ανάγκη.

Αναφορικά με τις προτεινόμενες δράσεις της Υγείας στόχος είναι η ενίσχυση των υφιστάμενων υλικών και ανθρώπινων πόρων τόσο της Πρωτοβάθμιας Φροντίδας Υγείας (ΠΦΥ), όσο και της Δημόσιας Υγείας (ΔΥ), καθώς και η περαιτέρω ανάπτυξή τους με τη χρήση νέων τεχνολογιών, στο πλαίσιο σύγχρονων πολιτικών υγείας. Η προστασία και η βελτίωση της υγείας των κατοίκων του Έβρου προϋποθέτει την άμεση ενίσχυση της ΠΦΥ και της ΔΥ, καθώς και την ανάπτυξή τους με νέες υπηρεσίες, προγράμματα και δράσεις, αξιοποιώντας τις πρόσφατες πρωτοβουλίες του Υπουργείου Υγείας μέσα από χρηματοδοτικά προγράμματα όπως το Ταμείο Ανάκαμψης και το ΕΣΠΑ.

Στον τομέα της Πρωτοβάθμιας Φροντίδας Υγείας ήδη υλοποιούνται σημαντικά έργα ενίσχυσης των ανθρώπινων και υλικών πόρων των Κέντρων Υγείας και των Περιφερειακών Ιατρείων, καθώς και ανάπτυξης νέων μονάδων και υπηρεσιών για τη σωματική και ψυχική υγεία, ενώ παράλληλα επιπρόσθετα έργα θα υλοποιηθούν στο άμεσο μέλλον.

Πέρα από τα έργα αναβάθμισης των Υποδομών που έχουν προγραμματιστεί να ενισχύσουν τα Νοσοκομεία και τα Κέντρα Υγείας παρακάτω παρουσιάζονται προτάσεις σχετικά με ιατροτεχνολογικό εξοπλισμό, κινητές μονάδες Υγείας και προβολή δράσεων που ήδη υλοποιούνται ή θα υλοποιηθούν για την προληπτική ιατρική. Ακόμα, δίνεται ιδιαίτερη προσοχή στο θέμα της ψηφιακής υγείας, ώστε να γίνει η ζωή των συμπολιτών μας πιο ποιοτική και προσβάσιμη για όλους στο σύστημα Υγείας.

Επιπλέον, σημαντικό ρόλο έχουν οι κοινωνικές υπηρεσίες: ένα άρτιο δίκτυο κοινωνικών υπηρεσιών, που να αποτελεί πρότυπο για τις άλλες αραιοκατοικημένες περιοχές της χώρας, θα βελτιώσει την ποιότητα ζωής των κατοίκων, θα τονώσει την τοπική οικονομία, και θα συμβάλλει στην ανάσχεση της πολύπλευρης δημογραφικής μείωσης της περιοχής, η οποία επηρεάστηκε και από την καταστροφή πυρκαγιάς του καλοκαιριού του 2023. Για την αναζωογόνηση της περιοχής έχει κομβική σημασία ο εμπλουτισμός των δομών που ήδη λειτουργούν με νέες, με σκοπό τη δημιουργία ενός εκτεταμένου, υψηλής ποιότητας πλέγματος τοπικών κοινωνικών υπηρεσιών. Ιδιαίτερη σημασία έχουν οι τοπικές κοινωνικές υπηρεσίες που παρέχονται σε δύο ομάδες του πληθυσμού: στα βρέφη και στους ηλικιωμένους.

Αρχικά, προτείνεται να ανατεθεί μια μελέτη για την αποτύπωση της υφιστάμενης κατάστασης της περιοχής για την κοινωνική μέριμνα και για τα δίκτυα υγείας και πρόνοιας. Εν συνεχεία, τα αποτελέσματα της μελέτης αυτής θα αναδείξουν τις ανάγκες του τοπικού πληθυσμού σχετικά με τυχόν ελλείψεις σε δομές για βρέφη και ηλικιωμένους όπως επίσης και προσωπικό.

Η εγγύηση της συνολικής και δωρεάν προσχολικής φροντίδας, αλλά και της φροντίδας ηλικιωμένων είναι προτεραιότητα για την καθολική επιτυχία του προγράμματος σε όλο τον Έβρο. Δράσεις που ήδη λειτουργούν σε μεγάλο βαθμό και με επιτυχία όπως τα προγράμματα “Βοήθεια στο σπίτι” και “Νταντάδες της γειτονιάς” θα ενισχυθούν ακόμα περισσότερο για τους δικαιούχους του Έβρου, έχοντας μια πιο ευρεία εφαρμογή.

Για την επίτευξη των παραπάνω, κρίνεται αναγκαία η συνεργασία όλων των αρμόδιων φορέων με βασικούς πρωταγωνιστές την Περιφέρεια, τους Δήμους όπως επίσης και την αρμόδια σε θέματα Υγείας, 4η Υγειονομική Περιφέρεια.

Τέλος, θα υιοθετηθούν καλές πρακτικές που προτάθηκαν στο πρόγραμμα Ανασυγκρότησης της Βόρειας Εύβοιας που επλήγη από αντίστοιχη Φυσική καταστροφή.

Προτάσεις Έργων⁶⁴

| Τίτλος Έργου ή Δράσης | Δυνητικός Δικαιούχος |
|---|----------------------|
| Εργασίες Αναβάθμισης Η/Μ και Εξωτερικής Περιφραξής | 4 ΔΥΠΕ |
| Ανακαινίσεις & εκσυγχρονισμός Π.Γ.Ν. ΑΛΕΞΑΝΔΡΟΥΠΟΛΗΣ | 4 ΔΥΠΕ |
| Πλωτό Ασθενοφόρο για τη Διασύνδεση Σαμοθράκης - Αλεξανδρούπολης | 4 ΔΥΠΕ |

⁶⁴ Με πράσινο εμφανίζονται τα έργα και οι δράσεις που συγκροτούν πλήρη τεχνικά δελτία και τα οποία παρατίθενται αναλυτικά στο παράρτημα. Χωρίς χρώμα εμφανίζονται τα έργα τα οποία παρουσιάζονται με απλή περιγραφή, καθώς δεν πληρούν ακόμη τα κριτήρια που θα επιτρέψουν τη συμπλήρωση τεχνικού δελτίου.

| | |
|---|---|
| Υπηρεσία μεταφοράς ιατροφαρμακευτικού υλικού, με τη χρήση μη επανδρωμένων αεροχημάτων | 4 ΔΥΠΕ |
| Προληπτική Ιατρική – Δράσεις Προβολής και Ενημέρωσης σε διάφορα σημεία του Έβρου. | Αναπτυξιακός Οργανισμός Π.Α.Μ.Θ. |
| Δημιουργία Χάρτας Κοινωνικής μέριμνας για τα δίκτυα υγείας και πρόνοιας στο πλαίσιο της Ανασυγκρότησης του Έβρου. | 4 ΔΥΠΕ |
| Ιατροτεχνολογικός Εξοπλισμός σε Κέντρα Υγείας Έβρου | Ιατροτεχνολογικός Εξοπλισμός σε Κέντρα Υγείας Έβρου 4 ΔΥΠΕ |
| Ιατροτεχνολογικός Εξοπλισμός για ΓΝ Διδυμοτείχου | Ιατροτεχνολογικός Εξοπλισμός για ΓΝ Διδυμοτείχου 4 ΔΥΠΕ |
| Εικονικός Ψηφιακός Βοηθός | ΗΔΙΚΑ |
| Κινητή μονάδα Ψυχικής Υγείας | 4 Υπε / ΠΓΝ Αλεξανδρούπολης |
| Υλικά και εργασίες για την πλήρη λειτουργικότητα του ελικοδρομίου του ΠΓΝ Αλεξανδρούπολης | 4 ΔΥΠΕ |

Τίτλος: Ιατροτεχνολογικός Εξοπλισμός για ΚΥ ΕΒΡΟΥ

Περιγραφή: Ο σκοπός του έργου είναι να αναβαθμιστούν σημαντικά τα Κέντρα Υγείας της περιοχής του Έβρου ώστε να γίνουν ακόμα πιο λειτουργικά για τους πολίτες που το έχουν ανάγκη.

Ο εξοπλισμός περιλαμβάνει τα παρακάτω:

- 2 Χειρουργικούς προβολείς οροφής - ΚΥ Σουφλίου και Ορεστιάδας
- 2 Υγρούς κλίβανους αποστείρωσης 50 lt - ΚΥ Αλεξανδρούπολης και Ορεστιάδας
- 3 Επωαστικός κλίβανος - ΚΥ Αλεξανδρούπολης Σουφλίου και Ορεστιάδας
- 7 Τροχήλατος φωτισμός για μικροεπεμβάσεις - ΚΥ Αλεξανδρούπολης, Σουφλίου, Δικαίων και Ορεστιάδας
- 1 Ψηφιακός Ορθοπαντογράφος - ΚΥ Ορεστιάδας
- 1 Επωαστικοί κλίβανος - ΚΥ Ορεστιάδας
- 1 Φυγόκεντρος - ΚΥ Δικαίων
- 1 Απινιδωτής με μόνιτορ - ΚΥ Δικαίων

- 4 Μόνιτορ ζωτικών λειτουργιών - ΚΥ Αλεξανδρούπολης, Σουφλίου, Δικαίων και Ορεστιάδας
- 4 Ηλεκτροκαρδιογράφος 12 κανάλος - ΚΥ Αλεξανδρούπολης, Σουφλίου, Δικαίων και Ορεστιάδας
- 1 Αναίμακτο Χολυρυθρινόμετρο - ΚΥ Σουφλίου
- 4 Αυτόματος εξωτερικός απινιδωτής (AED) - ΚΥ Αλεξανδρούπολης, Σουφλίου, Δικαίων και Ορεστιάδας
- 2 Χειρουργικά - εξεταστικά κρεβάτια ΤΕΠ - ΚΥ Δικαίων και Ορεστιάδας
- 2 Χειρουργικός προβολέας οροφής ΤΕΠ - ΚΥ Δικαίων και Ορεστιάδας
- 4 Ψυγεία μικροβιολογικού εργαστηρίου - ΚΥ Αλεξανδρούπολης, Σουφλίου, Δικαίων και Ορεστιάδας

Προϋπολογισμός έργου: 155.500 €

Συνεργαζόμενος Φορέας: 4 ΔΥΠΕ / ΕΥΔ Α.Μ.Θ

Τίτλος: Ιατροτεχνολογικός Εξοπλισμός για Γ.Ν ΔΙΔΥΜΟΤΕΙΧΟΥ

Περιγραφή: Ο σκοπός του έργου είναι να αναβαθμιστούν σημαντικά τα Κέντρα Υγείας της περιοχής του Έβρου ώστε να γίνουν ακόμα πιο λειτουργικά για τους πολίτες που το έχουν ανάγκη.

Ο εξοπλισμός περιλαμβάνει τα παρακάτω:

Για Α' ΒΑΘΜΙΑ ΦΡΟΝΤΙΔΑ ΥΓΕΙΑΣ

- Λαρυγγοσκόπιο Ψυχρού Φωτισμού Ενηλικων-Παιδων
- Ενδοσκοπιο Ευκαμπτο
- Σετ Ειδικων Εργαλειων Οφθαλμολογιασ
- Καυστηρεσ(RI 70-2 Τεμ Και RI 100-1 Τεμ)
- Απινιδωτησ Διφασικος Με Aed,Φορητος, Μονιτορ, Βηματοδοτη
- Ψυγειο Συντηρησησ Αιματοσ (Ωφελιμη Χωρητικοτητα ≥ 700 Lit)
- Τροχηλατο Επειγοντων Περιστατικων
- Γερανακι Ανυψωσησ Ασθενων
- Η/Ζ Αυτοματησ Εκινησησ Και Λειτουργιασ Εφεδρικησ Ισχυοσ
- Προμηθεια Και Εγκατασταση Ψυκτικου Μηχανηματοσ (Chiller) 440 Kw
- Πύργος Ψύξης
- Τηλεφωνικό Κέντρο
- Κλιματιστικές Μονάδες 45.000-50.000 Btu
- Εξοπλισμός Μαγειρείων
- Ξενοδοχειακός Εξοπλισμός

Προϋπολογισμός έργου: 641.730 €

Για Β' ΒΑΘΜΙΑ ΦΡΟΝΤΙΔΑ ΥΓΕΙΑΣ

- Ακοομετρητής
- Τυμπανομετρητής
- Μικροσκόπιο Ωρλ,Εξεταστικό Τροχήλατο
- Οφθαλμολογική Εξεταστική Μονάδα
- Οφθαλμοσκόπιο/ Σκιασκόπιο Άμεσο
- Οφθαλμοσκόπιο Έμμεσο
- Συσκευή Οπτικής Τομογραφίας Συνοχής -Oct

- Υπερηχοτομογράφος Καρδιολογικής Χρήσης

Προϋπολογισμός έργου: 248.120 €

Συνεργαζόμενος Φορέας: 4 ΔΥΠΕ / ΕΥΔ Α.Μ.Θ

Τίτλος: Εικονικός Ψηφιακός Βοηθός

Περιγραφή: Ένας εικονικός βοηθός που χρησιμοποιεί τεχνητή νοημοσύνη για να παρέχει ψυχολογική υποστήριξη και στρατηγικές αντιμετώπισης σε όσους έχουν πληγεί από την καταστροφή.

Θα μπορούσε να προσφέρει εξατομικευμένες συνομιλίες (chat box), αξιολογήσεις ψυχικής υγείας και να κατευθύνει τους χρήστες σε επαγγελματική βοήθεια όταν εντοπίζονται σημάδια σοβαρού στρες, άγχους ή κατάθλιψης.

Προϋπολογισμός: Ο προϋπολογισμός του έργου εξαρτάται από πολλές παραμέτρους όπως για παράδειγμα το πόσο θέλει η πολιτεία να το επεκτείνει. Επιπλέον το πληροφοριακό σύστημα θα αναπτυχθεί μία φορά και μπορεί να χρησιμοποιηθεί για όλη την Ελλάδα.

Συνεργαζόμενος Φορέας: ΗΔΙΚΑ

Τίτλος: Κινητή μονάδα Ψυχικής Υγείας

Περιγραφή: Πρόκειται για μια ολοκληρωμένη παρέμβαση πρόληψης στην κοινότητα, με έμφαση στο μαθητικό πληθυσμό, με στόχο την ενίσχυση της ψυχικής ανθεκτικότητας σε ατομικό επίπεδο και κατ' επέκταση στην κοινότητα στο σύνολο κατά τη διάρκεια φυσικών καταστροφών. Ως ψυχική ανθεκτικότητα ορίζεται η ικανότητα του ατόμου να διαχειριστεί ή να αντιμετωπίσει σημαντικές αντιξοότητες ή στρες με τρόπους που δεν είναι μόνο αποτελεσματικοί, αλλά μπορεί να οδηγήσουν σε μια αυξημένη ικανότητα ανταπόκρισης σε μελλοντικές αντιξοότητες (Health Canada, 2000). Πρόκειται δηλαδή για μια κατάσταση δυναμική και άμεση, στην οποία σημαντικό ρόλο διαδραματίζουν ως παράγοντες κινδύνου βιολογικοί, ψυχοκοινωνικοί και οικογενειακοί παράγοντες και ως προστατευτικοί παράγοντες η ιδιοσυγκρασία και τα υποστηρικτικά συστήματα (φίλοι, οικογένεια, σχολείο κ).

Η πράξη αφορά στη δημιουργία μιας ολοκληρωμένης παρέμβασης πρόληψης για την ψυχική υγεία και την ενίσχυση της ψυχικής ανθεκτικότητας για τους ανθρώπους της περιοχής της Θράκης.

Ο προϋπολογισμός του έργου εξαρτάται από τη συμφωνία του Νοσοκομείου και της 4Υπε για τις προδιαγραφές που πρέπει να θέσουν σχετικά με το συγκεκριμένη δράση.

Συνεργαζόμενος Φορέας: 4 ΔΥΠΑ / Π.Γ.Ν Αλεξανδρούπολης

Τίτλος: Υλικά και εργασίες για την πλήρη λειτουργικότητα του ελικοδρομίου του ΠΓΝ Αλεξανδρούπολης

Περιγραφή: Το ελικοδρόμιο του ΠΓΝ Αλεξανδρούπολης είναι σημαντικό για την άμεση αεροδιακομιδή ασθενών και στο μέλλον την αεροδιακομιδή φαρμάκων και βιολογικού υλικού. Οι δράσεις που είναι αναγκαίες για την αναβάθμισή του περιγράφονται παρακάτω:

- Περιήφραξη περίπου 200μ, με διπλή ανοιγόμενη πόρτα εισόδου, πλάτος κάθε φύλλου 5μ
- Κατασκευή απλής πόρτας οικίσκου διαστάσεων 2x1,80m
- Επίστρωση ασφάλτου χώρου προσγείωσης (~1300 τ.μ.)
- Χρωματισμός γραμμών του χώρου προσγείωσης
- Προμήθεια VHF πομπού για την απομακρυσμένη λειτουργία των HAPI
- Αντικατάσταση φωτιστικών σωμάτων δαπέδου

- Αντικατάσταση προβολέων δαπέδου
- Αντικατάσταση διακόπτη φωτισμού ανεμουρίου
- Προμήθεια συστήματος υγραφρού Α3F
- Προμήθεια φάρου λευκού Helicopter Beacon
- Εγκατάσταση ανεξάρτητου συστήματος πυρόσβεσης Ελικοδρομίου

Προϋπολογισμός έργου: 70.000 €

Συνεργαζόμενος Φορέας: 4 ΔΥΠΑ / Π.Γ.Ν Αλεξανδρούπολης

Άξονας 4: Βιώσιμη Ανάπτυξη Ψυχική Υγεία

Οι φυσικές καταστροφές είναι αναμφίβολα τραυματικές και αποτελούν δυνητικά ένα αποσταθεροποιητικό παράγοντα με επιπτώσεις στην ψυχική υγεία. Η διατήρηση και η ανάκτηση της ψυχολογικής υγείας μετά από αντιξοότητες είναι μία από τις βασικές προκλήσεις, ιδιαίτερα δε, όταν πρόκειται για παιδιά και εφήβους. Σε αυτό τον ειδικό πληθυσμό η απροσδόκητη, απρόβλεπτη, απειλητική φύση αυτών των γεγονότων γίνεται αντιληπτή με διαφορετικό τρόπο κάθε φορά, ανάλογα με το επίπεδο της γνωστικής και συναισθηματικής τους ωριμότητας. Κατά συνέπεια είναι αναγκαία η μελέτη της ψυχικής ανθεκτικότητας ως μιας δυναμικής διαδικασίας.

Αυτή η προοπτική ενσωματώνει την κατανόηση του απειλητικού γεγονότος, την θετική προσαρμογή ώστε να δημιουργηθεί ένα νέο επίπεδο σταθερότητας και ευημερίας ακόμα και σε καταστάσεις υψηλού κινδύνου. Η ενίσχυση της ψυχικής ανθεκτικότητας της κοινότητας «χτίζεται» μέσα από παρεμβάσεις πρόληψης στον πληθυσμό παιδιών και εφήβων, στο σχολικό περιβάλλον. Η επιλογή του σχολικού περιβάλλοντος εξασφαλίζει αφενός την ενίσχυση της συνοχής του μαθητικού πληθυσμού, που αποτελεί αδιαμφισβήτητο προστατευτικό παράγοντα και αφετέρου αναδεικνύει το σχολείο όχι μόνο ως φορέα γνώσης αλλά και διορθωτικών συναισθηματικών εμπειριών.

Το προτεινόμενο έργο - δράση αφορά στη δημιουργία μιας ολοκληρωμένης παρέμβασης που αφορά την πρόληψη για την ψυχική υγεία και την ενίσχυση της ψυχικής ανθεκτικότητας των μαθητών Α' βάρθμιας και Β' βάρθμιας εκπαίδευσης, της περιοχής του Έβρου και ευρύτερα της Θράκης, την ευαισθητοποίηση της κοινότητας, την εκπαίδευση των εκπαιδευτικών και την έγκαιρη ανίχνευση και παρέμβαση σε μαθητές που έχουν πληγεί.

Προτάσεις Έργων⁶⁵

| Τίτλος Έργου ή Δράσης | Δυνητικός Δικαιούχος |
|---|--|
| Έρευνα: «Οικοδομώντας την ψυχική ανθεκτικότητα παιδιών και εφήβων σε συνθήκες φυσικών καταστροφών: έρευνα - ανάλυση πεδίου για τη δημιουργία εργαλειοθήκης για την υποστήριξη της ψυχικής υγείας παιδιών - εφήβων | Πανεπιστημιακή Παιδοψυχιατρική Κλινική ΔΠΘ ΕΛΚΕ ΔΠΘ |

⁶⁵ Με πράσινο εμφανίζονται τα έργα και οι δράσεις που συγκροτούν πλήρη τεχνικά δελτία και τα οποία παρατίθενται αναλυτικά στο παράρτημα. Χωρίς χρώμα εμφανίζονται τα έργα τα οποία παρουσιάζονται με απλή περιγραφή, καθώς δεν πληρούν ακόμη τα κριτήρια που θα επιτρέψουν τη συμπλήρωση τεχνικού δελτίου.

Άξονας 4: Βιώσιμη Ανάπτυξη**Πολιτισμός**

Παρά τους χαμηλούς δείκτες ανάπτυξης του κεντρικού και βόρειου Έβρου σχεδόν σε όλους τους τομείς (παραγωγή, επιχειρηματικότητα, έργα υποδομής) ο πολιτισμός παρουσιάζει μια σφύζουσα δραστηριότητα, απόρροια της τεράστιας ιστορικής παρακαταθήκης της περιοχής σε πολιτιστικά μνημεία και άυλη πολιτιστική κληρονομιά και της επιμονής των κατοίκων όχι μόνο να διατηρήσουν αλώβητη αυτή τη μνήμη αλλά και να την μετουσιώσουν σε σύγχρονη δημιουργία.

Αποτέλεσμα αυτής της επιμονής είναι ένα πλήθος συλλογικοτήτων (πολιτιστικοί σύλλογοι, ομάδες και οικοτεχνίες), μουσεία με δράσεις και εργαστήρια, φεστιβάλ, εκδηλώσεις, καταλύματα αγροτουρισμού και νεότερα μνημεία που λειτουργούν ως χώροι πολιτισμού. Όλα αυτά σε συνδυασμό με τα τεράστια σπουδαιότητας πολιτιστικά μνημεία, που έχουν ήδη συμπεριληφθεί στην Ο.Χ.Ε. Via Egnatia (Δοξιάρα, Πλωτινόπολη, Τεμενος Βαγιαζήτ κα) και τα μνημεία της φύσης (Απολιθωμένο Δάσος, Δάσος Δαδιάς, Δέλτα Έβρου) συνθέτουν μια εικόνα πολιτισμού πολύ αξιόλογη με σοβαρές προοπτικές ανάπτυξης, που μπορεί μελλοντικά να βελτιώσει την καθημερινή ζωή των κατοίκων, να προσελκύσει δυναμικό τουριστικό ενδιαφέρον και να συμβάλει συνεπακόλουθα στην αντιμετώπιση του μείζονος δημογραφικού προβλήματος.

Στα μεγάλα πλεονεκτήματα του κεντρικού και βόρειου Έβρου συγκαταλέγονται η πολυπολιτισμικότητα, η διασυννοριακότητα, η ιστορικότητα και η πλούσια παράδοση κυρίως στους τομείς της χειροτεχνίας, της μεταξουργίας, της υφαντουργίας και της παραδοσιακής μουσικής. Σοβαρές αδυναμίες αποτελούν η δημογραφική κρίση, η αναπτυξιακή υστέρηση, το χαμηλό βιοτικό επίπεδο, η διαχρονική αίσθηση εγκατάλειψης της περιοχής και η μέχρι στιγμής αδυναμία ουσιαστικής και ευρείας ανάδειξης του πολιτιστικού προϊόντος.

Στην προσπάθεια ανασυγκρότησης θα συνιστούσε ελλιπή στρατηγική να στοχεύσει κανείς μόνο στα καθόλα απαραίτητα έργα αποκατάστασης των μνημείων χωρίς να σχεδιάσει παράλληλα το πώς αυτά θα ενταχθούν στην καθημερινή ζωή των κοινοτήτων και θα αποτελέσουν πόλο πνευματικής και οικονομικής άνθησης. Έχοντας ως δεδομένο ότι τα αξιολογότερα μνημεία πολιτισμού περιλαμβάνονται στην Ο.Χ.Ε. Via Egnatia, η Ο.Χ.Ε. Έβρου θα προωθήσει κυρίως δράσεις στους τομείς του πολιτισμού, του τουρισμού και της αγροδιατροφής, ολοκληρώνοντας αφενός έναν πολύπλευρο και ολιστικό σχεδιασμό για την αποπεριθωριοποίηση της περιοχής και συνομιλώντας αφετέρου δημιουργικά και αποτελεσματικά με τον συνολικό περιφερειακό σχεδιασμό.

Από τη μέχρι στιγμής επιτόπια έρευνα και διαβούλευση διαπιστώθηκε η ύπαρξη πληθώρας μικρών κοιτίδων πολιτισμού, που όμως σε πολύ μικρό βαθμό συνεργούν μεταξύ τους, και όταν αυτό συμβαίνει είναι συνήθως στο πλαίσιο κάποιας δράσης που οργανώνεται από τους Δήμους και όχι αυτόνομα. Προκύπτει λοιπόν η ανάγκη δημιουργίας ενός δικτύου φορέων πολιτισμού, τουρισμού και αγροδιατροφής με την ονομασία «Εύρος Πολιτισμού»⁶⁶, που θα δώσει στις πολυάριθμες συλλογικότητες και επιχειρήσεις στο χώρο του αγροτουρισμού το κίνητρο και τη δυνατότητα ευρύτερων συνεργασιών. Πρόκειται για μια οριζόντια δράση και συγκεκριμένα ένα δίκτυο στο πρότυπο των cluster επιχειρήσεων με κοινής αποδοχής κείμενο δεοντολογίας και κριτήρια ένταξης, το οποίο θα προωθεί τις μεταξύ των φορέων συνέργειες, θα διευκολύνει τις χρηματοδοτήσεις και τελικά θα συμβάλει στην υπεραξία του πολιτιστικού προϊόντος.

⁶⁶ Λογοπαίγνιο της χρήσης του όρου «Εύρος», από την ονομασία της περιοχής: Έβρος.

Επίσης, στόχος είναι να υποστηριχθούν και κάποιες συμβολικές δράσεις φορέων, οι οποίοι έχουν με επιμονή υπηρετήσει το πολιτιστικό αγαθό της περιοχής και έχουν εδραιωθεί στη συνείδηση των κατοίκων ως αξιόλογοι φορείς πολιτισμού, ώστε να ενισχυθεί και διευρυνθεί η δραστηριότητά τους.

Τέλος, μια από τις πολύ πρώιμες προτάσεις του Προγράμματος, το Τριεθνές Μουσικό Φεστιβάλ Ορεστιάδας, έχει ήδη συμπεριληφθεί στις προτάσεις του Δήμου Ορεστιάδας για την ομώνυμη ΒΑΑ, με προοπτικές υλοποίησης από το καλοκαίρι του 2025.

Προτάσεις Έργων⁶⁷

| Τίτλος Έργου ή Δράσης | Δυνητικός Δικαιούχος |
|--|---|
| Ανασκαφή, προστασία και ανάδειξη απολιθωμένων κορμών του Απολιθωμένου Δάσους Έβρου σε περιοχές του Δήμου Σουφλίου | ΥΠΠΟ |
| Δίκτυο φορέων πολιτισμού - τουρισμού - αγροδιατροφής "ΕΥΡΟΣ ΠΟΛΙΤΙΣΜΟΥ" | Αναπτυξιακός Οργανισμός Περιφέρειας ΑΜΘ |
| Φεστιβάλ Μεταξιού στο Σουφλί | Δήμος Σουφλίου |
| Εκπαιδευτικές Δράσεις στο πλαίσιο του Πανελληνίου Φεστιβάλ Θεάτρου Νέας Ορεστιάδας, που υλοποιείται από το Θεατρικό Εργαστήρι «Διόνυσος» | Δήμος Ορεστιάδας |
| Πρόγραμμα "Οι Γέφυρες της Μουσικής στη Θράκη" από το Μέγαρο Μουσικής Αθηνών | ΕΠΑ ΥΠΠΟ |
| Εργαστήριο καταγραφής παραδοσιακής αρχιτεκτονικής Μεταξάδων Έβρου | Δημοκρίτειο Πανεπιστήμιο Θράκης |
| Διεθνές Συνέδριο με θέμα «Περιβάλλον και πολιτισμός» | Ιστορικό μουσείο Αλεξανδρούπολης |

Τίτλος: Ιστορικό μουσείο Αλεξανδρούπολης: Διεθνές Συνέδριο με θέμα «Περιβάλλον και πολιτισμός»

Περιγραφή:

Το ιστορικό μουσείο Αλεξανδρούπολης προγραμματίζει διεθνές συνέδριο με θέμα «Περιβάλλον και Πολιτισμός». Το συνέδριο έχει ως στόχο να αναδειχθούν και να γίνουν συνείδηση οι δεσμοί ανάμεσα στον φυσικό και τον πολιτιστικό πλούτο του νομού Έβρου, να

⁶⁷ Με πράσινο εμφανίζονται τα έργα και οι δράσεις που συγκροτούν πλήρη τεχνικά δελτία και τα οποία παρατίθενται αναλυτικά στο παράρτημα. Χωρίς χρώμα εμφανίζονται τα έργα τα οποία παρουσιάζονται με απλή περιγραφή, καθώς δεν πληρούν ακόμη τα κριτήρια που θα επιτρέψουν τη συμπλήρωση τεχνικού δελτίου.

ευαισθητοποιηθούν οι πολίτες σε θέματα του περιβάλλοντος, της αειφόρου ανάπτυξης και του πολιτισμού και να δημιουργηθούν δράσεις με προσανατολισμό στην παρουσίαση και ανάδειξη του πλούσιου ιστορικού και πολιτιστικού αποθέματος της περιοχής. Στο συνέδριο θα συμμετέχουν υψηλού κύρους και καταρτισμένοι επιστήμονες – ερευνητές από εκπαιδευτικά και ερευνητικά ιδρύματα της χώρας μας και του εξωτερικού.

Στο πλαίσιο του συνεδρίου θα πραγματοποιηθούν παράλληλες δράσεις όπως εκθέσεις, εκδρομές κ.α. Παράλληλα, προβλέπεται η έκδοση των πρακτικών του συνεδρίου αλλά και των θεματικών, επιστημονικών τομών. Το συνέδριο θα πραγματοποιηθεί το έτος 2025 στην Αλεξανδρούπολη.

Προϋπολογισμός: 55.000 €

Άξονας 4: Βιώσιμη Ανάπτυξη Παιδεία

Η εικόνα της Πρωτοβάθμιας και Δευτεροβάθμιας Εκπαίδευσης στον Έβρο βρίσκεται σε απόλυτη αντιστοιχία με τη δημογραφική κατάσταση της Περιφερειακής Ενότητας: η μεγάλη πλειοψηφία των σχολείων βρίσκεται στην ευρύτερη περιοχή της Αλεξανδρούπολης, ενώ τα σχολεία του κεντρικού και βόρειου Έβρου είναι κατά κανόνα ολιγάριθμα σε μαθητές. Τα περισσότερα από τα μικρά δημοτικά σχολεία του Έβρου, αν και ο αριθμός των μαθητών τους δεν το δικαιολογεί, χάρη σε σχετική ρύθμιση είναι βθέσια και πλήρως στελεχωμένα. Η Πρωτοβάθμια Εκπαίδευση διαθέτει επίσης 11 μειονοτικά σχολεία, τα οποία βρίσκονται συγκεντρωμένα κυρίως στην Αλεξανδρούπολη και το Σουφλί, οι μαθητές των οποίων για τη συνέχεια των σπουδών τους ενσωματώνονται στα γενικά Γυμνάσια και Λύκεια.

Οι μεγαλύτερες προκλήσεις στο χώρο της Παιδείας, που συγχρόνως αποτελούν και ευκαιρίες ανάπτυξης και εξέλιξης, είναι η μεθοριακότητα και η πολυ-πολιτισμικότητα. Οι μαθητές εκτός Θράκης γνωρίζουν ελάχιστα για την ιστορική, στρατηγική και γεωγραφική σπουδαιότητα του Έβρου, ενώ οι ντόπιοι μαθητές νιώθουν απομονωμένοι και συγχρόνως καλούνται να μεγαλώσουν σε ένα περιβάλλον με διαφορετικές γλώσσες, θρησκείες, κουλτούρες και παραδόσεις.

Με γνώμονα τα ταυτοτικά αυτά χαρακτηριστικά προτείνονται δύο εκπαιδευτικά προγράμματα: ένα που αφορά σχολεία όλης της χώρας (*Δεσμοί. Χαρτογραφώντας ιστορίες που μας συνδέουν με τον Έβρο*) και ένα που θα απευθύνεται στα σχολεία της Ανατολικής Μακεδονίας και Θράκης (*Τα σχολεία «υιοθετούν» το Δάσος της Δαδιάς*).

Μέσα από έρευνα, μελέτη, εκθέσεις, μαθητικά συνέδρια και εκδρομές, τα εκπαιδευτικά αυτά προγράμματα στοχεύουν στην ορατότητα των ακριτικών περιοχών και τη γνωριμία με αυτές, στην καλλιέργεια της εξωστρέφειας των απομακρυσμένων από τα μεγάλα αστικά κέντρα μαθητών, στην ευαισθητοποίηση σε περιβαλλοντικά θέματα και στην κοινωνικοποίηση και ενσωμάτωση των μειονοτικών μαθητών με όχημα την αποδοχή της διαφορετικότητας στην πράξη.

Προτάσεις Έργων⁶⁸

⁶⁸ Με πράσινο εμφανίζονται τα έργα και οι δράσεις που συγκροτούν πλήρη τεχνικά δελτία και τα οποία παρατίθενται αναλυτικά στο παράρτημα. Χωρίς χρώμα εμφανίζονται τα έργα τα οποία παρουσιάζονται με απλή περιγραφή, καθώς δεν πληρούν ακόμη τα κριτήρια που θα επιτρέψουν τη συμπλήρωση τεχνικού δελτίου.

| Τίτλος Έργου ή Δράσης | Δυνητικός Δικαιούχος |
|--|--|
| Εκπαιδευτικά προγράμματα για την Πρωτοβάθμια και τη Δευτεροβάθμια Εκπαίδευση | ΥΠΟΥΡΓΕΙΟ ΠΑΙΔΕΙΑΣ / ΠΕΡΙΦΕΡΕΙΑΚΗ ΔΙΕΥΘΥΝΣΗ ΕΚΠΑΙΔΕΥΣΗΣ ΑΝΑΤΟΛΙΚΗΣ ΜΑΚΕΔΟΝΙΑΣ ΚΑΙ ΘΡΑΚΗΣ |

Άξονας 4: Βιώσιμη Ανάπτυξη

Ανθρώπινο δυναμικό: Πρόγραμμα «ΑΡΙΣΤΕΙΑ»

Πώς θα μετατρέψουμε την παρουσία του ανθρώπινου δυναμικού στον Έβρο από «άχθος» και «τιμωρία» σε έπαθλο και ΑΡΙΣΤΕΙΑ.

Στο πλαίσιο του προγράμματος ανασυγκρότησης του Έβρου, προσφέρεται η ιστορική ευκαιρία να αναστραφεί η παγιωμένη αντίληψη για την ποιότητα ζωής στην ευρύτερη αυτή περιοχή της χώρας. Το μεγάλο διακύβευμα, λαμβάνοντας υπόψη τις ανάγκες που εκφράζει ως προς αυτό η ίδια η τοπική κοινωνία, είναι να οργανώσουμε μια βεντάλια δημόσιων πολιτικών που θα αγγίζουν όλες τις όψεις της δημόσιας και ιδιωτικής ζωής αντικρύζοντας τον Έβρο, πλέον, ως πρότυπη περιοχή διαβίωσης και επαγγελματικής δραστηριοποίησης. Μια περιοχή ζηλευτή και ελκυστική, μια περιοχή εναλλακτικής και βιώσιμης οικονομικής, κοινωνικής και πολιτιστικής ανάπτυξης.

Μία γενναιόδωρη και εμπνευσμένη πολιτική για το ανθρώπινο δυναμικό οφείλει να απλώνεται και να αγκαλιάζει τρεις κρίσιμους πυλώνες:

1. τον δημόσιο τομέα
2. την ακαδημαϊκή κοινότητα
3. τον ιδιωτικό τομέα⁶⁹

Δημόσιος Τομέας

Η στρατηγική για το ανθρώπινο δυναμικό αποτελεί αναπόσπαστο και συστατικό μέρος της συνολικής αναπτυξιακής στρατηγικής για την αναγέννηση της περιοχής. Το ανθρώπινο δυναμικό της δημόσιας διοίκησης αποτελεί αφενός την κρίσιμη μάζα, ποσοτικά και ποιοτικά, που θα αποτελέσει την αφετηρία μιας νέας πνοής στον Έβρο, καθώς θα εμπνεύσει και θα αναβαθμίσει το ανθρώπινο δυναμικό τόσο του ιδιωτικού τομέα όσο και της ακαδημαϊκής κοινότητας.

Στο παραπάνω, θα συμβάλουν δραστικά, η παροχή έξυπνων κινήτρων και ειδικής μοριοδότησης σε δημόσιους υπαλλήλους, παράλληλα με την παροχή κατάλληλων υποδομών για την ανάδειξη της υπαίθρου ως χώρου μιας νέας ποιοτικής ζωής που θα είναι ελκυστική στους πολίτες της περιοχής αλλά και σε νέους οικιστές.

Το κομβικό σημείο είναι η αλλαγή νοοτροπίας προκειμένου να έχουμε το αξιακό εκείνο υπόβαθρο της ζωής στον ακριτικό Έβρο που θα επιτρέπει να εδραιώσουμε ένα κίνημα «ΑΡΙΣΤΕΙΑΣ» για τους δημοσίους λειτουργούς. Έτσι, θα αφήσουμε πίσω μας οριστικά την

⁶⁹ Η πρόταση για τον ιδιωτικό τομέα θα συμπεριληφθεί στην επόμενη φάση της μελέτης.

ταπεινωτική και ανιστόρητη ταύτιση της υπηρετήσης δημόσιων λειτουργιών στον Έβρο με την τιμωρία και την υποβάθμιση που περιλαμβάνεται στην ρητορική απειλή «Θα σε στείλω στον Έβρο» και θα οικοδομήσουμε την νέα εποχή και το νέο περιβάλλον ΑΡΙΣΤΕΙΑΣ, όπου η υπηρετήση των δημόσιων λειτουργιών θα αποτελεί «έπαθλο» και όχημα ανέλιξης. Επιπρόσθετα, τα προτεινόμενα κίνητρα θα οδηγήσουν στην καταπολέμηση της δημογραφικής κάμψης που αποτελεί κορυφαίο πρόβλημα της περιοχής.

Ακαδημαϊκή Κοινότητα

Η επίτευξη της αριστείας στην ακαδημαϊκή κοινότητα αποτελεί τον 2^ο πυλώνα της προτεινόμενης πολιτικής για το ανθρώπινο δυναμικό προκειμένου να αποτελέσει ο Έβρος μια πρότυπη περιοχή διαβίωσης και επαγγελματικής δραστηριοποίησης. Έως και σήμερα, προς αυτή την κατεύθυνση, έχουν αναγγελθεί μέτρα όπως η αύξηση του επιδόματος στέγασης των φοιτητών/τριών παραμεθόριων πανεπιστημίων και η χρηματοδότηση μέσω του Ταμείου Ανάκαμψης, των Βιομηχανικών Διδακτορικών.

Η Αριστεία στην Ακαδημαϊκή Κοινότητα θα συνεισφέρει σημαντικά στη διαμόρφωση ενός δυναμικού και ελκυστικού brand, ενισχύοντας τη φήμη των ακαδημαϊκών ιδρυμάτων της περιοχής ως επιλογή για υποψήφιους/ες νέους ερευνητές και νέες ερευνήτριες με υψηλά ποιοτικά κριτήρια εκπαίδευσης, επαγγελματική αποκατάσταση, ακαδημαϊκή εξέλιξη και διαβίωσης σε έναν τόπο που υποστηρίζει τις αρχές της βιώσιμης ανάπτυξης και της κοινωνικής συνοχής. Η ενίσχυση της φήμης των ακαδημαϊκών ιδρυμάτων θα συμπαρασούρει όλη την αλυσίδα ποιότητας και κατά συνέπεια την φήμη της ευρύτερης περιοχής, προσδίδοντας νέο εννοιολογικό πλαίσιο στο brand Έβρος.

Προτάσεις Έργων⁷⁰

| Τίτλος Έργου ή Δράσης | Δυνητικός Δικαιούχος |
|-----------------------|--|
| Διοικητική Αριστεία | ΥΠ.ΕΣ. |
| Ακαδημαϊκή Αριστεία | Ελληνικό Ίδρυμα Έρευνας και Καινοτομίας (ΕΛ.ΙΔ.Ε.Κ.) |

Άξονας 5: Κόμβος Εξωστρέφειας

Τουρισμός & Marketing

Η περιοχή του Έβρου διαθέτει όλα εκείνα τα στοιχεία που θα μπορούσαν να τον καταστήσουν έναν ελκυστικό πολυθεματικό προορισμό που θα βασίζεται στην ανάδειξη του πλούσιου φυσικού και πολιτιστικού της αποθέματος, με επίκεντρο την αυθεντική Εβρίτικη φιλοξενία και παράδοση.

Ωστόσο, ενώ δυνητικά θα μπορούσε να αποτελέσει έναν δυναμικό τουριστικό πυλώνα, δεν έχει κατορθώσει ακόμη να επιβιβαστεί στο τρένο της τουριστικής ανάπτυξης, γεγονός που αποτυπώνεται και στις χαμηλές επιδόσεις όσον αφορά την τουριστική κίνηση ή στους βασικούς τουριστικούς δείκτες (όπως λ.χ. η διάρκεια παραμονής και η μέση δαπάνη ανά επισκέπτη).

⁷⁰ Με πράσινο εμφανίζονται τα έργα και οι δράσεις που συγκροτούν πλήρη τεχνικά δελτία και τα οποία παρατίθενται αναλυτικά στο παράρτημα. Χωρίς χρώμα εμφανίζονται τα έργα τα οποία παρουσιάζονται με απλή περιγραφή, καθώς δεν πληρούν ακόμη τα κριτήρια που θα επιτρέψουν τη συμπλήρωση τεχνικού δελτίου.

Η αδυναμία αυτή κυρίως συνδέεται με ζητήματα που σχετίζονται με την τουριστική προσφορά και δη με την μέχρι σήμερα σύνθεση του τουριστικού της προϊόντος. Από μια συνοπτική ακτινογραφία του τουριστικού προφίλ του Έβρου παρατηρείται μια χωρική ασυμμετρία, με τη μεγαλύτερη συγκέντρωση της τουριστικής κίνησης να κατευθύνεται στην πόλη της Αλεξανδρούπολης (όπου σταδιακά καθιερώνεται ως City Break προορισμός), στην παράκτια ζώνη αυτής (ζώνη Δικέλλων - Μεσημβρίας) και στο νησί της Σαμοθράκης, με σημαντικό βαθμό ωστόσο εποχικότητας.

Από την άλλη, παρατηρείται μια σημαντική υστέρηση στην περιφέρεια του Νομού, η οποία θα μπορούσε να συμβάλλει στη δημιουργία ενός πιο ισόρροπου μοντέλου τουριστικής ανάπτυξης. Αυτή εντοπίζεται στην αδυναμία αξιοποίησης εμβληματικών πόλων έλξης επισκεπτών (όπως τα Ιστορικά Μνημεία και ο Πολιτισμός, το Ιαματικά Λουτρά, το Δέλτα του Έβρου και το Δάσος της Δαδιάς) με χαρακτηριστικά αυτοτέλειας, δηλαδή πόλους που θα οδηγήσουν τελικά τον επισκέπτη να αποφασίσει να έρθει στην περιοχή αντί της επιλογής άλλων προορισμών. Προέκταση αυτής αποτελεί και η έλλειψη συναφών υπηρεσιών ή δράσεων στήριξης θεματικών μορφών τουρισμού (φυσιολατρικός, γαστρονομικός, αγροτουρισμός κλπ).

Οι πρόσφατες πυρκαγιές στον Έβρο έπληξαν σημαντικούς πόρους με τουριστικό ενδιαφέρον, με κυριότερο αναμφισβήτητα το Δάσος της Δαδιάς, το οποίο αποτελούσε τον ισχυρότερο πυρήνα ανάπτυξης εναλλακτικού τουρισμού στον Νομό. Η εξέλιξη αυτή εκτιμάται ότι θα υπονομεύσει τις τουριστικές προοπτικές της περιοχής στο σύνολο για τουλάχιστον τα επόμενα 5 έτη (με όλες τις επιπτώσεις για τη βιωσιμότητα αρκετών επιχειρήσεων που εξαρτιόνταν από το Δάσος), ενώ θα εντείνει περαιτέρω την τουριστική ασυμμετρία μεταξύ της ανεπτυγμένης νοτιοδυτικής ζώνης και του υπόλοιπου τμήματος του Νομού.

Στη βάση των παραπάνω, το παρόν Σχέδιο Δράσης αναπτύσσεται σε δύο άξονες.

- Ο πρώτος αφορά στην άμεση ανάληψη ενεργειών για τη στήριξη των τοπικών επιχειρήσεων που επλήγησαν από τις επιπτώσεις των πυρκαγιών παράλληλα με ένα πλάνο διαχείρισης για την ανάκαμψη της τουριστικής δραστηριότητας μετά από αυτή τη φυσική καταστροφή.
- Ο δεύτερος προσβλέπει σε ένα πιο μακροπρόθεσμο ορίζοντα και αναπτύσσεται πάνω στις επιμέρους στρατηγικές σε επίπεδο Περιφέρειας Α.Μ.Θ. (Στρατηγικό Σχέδιο Τουριστικής Ανάπτυξης, Ειδικό Πλαίσιο Χωρικού Σχεδιασμού και Αειφόρου Ανάπτυξης Τουρισμού) και αποσκοπεί στην ανάπτυξη ενός αειφόρου, ισόρροπου και πολυθεματικού τουριστικού μοντέλου που θα αναπτύσσεται καθ' όλη τη διάρκεια του έτους, θα ανταποκρίνεται στις σύγχρονες τουριστικές τάσεις και θα προσφέρει ένα ολοκληρωμένο και διαφοροποιημένο τουριστικό προϊόν που θα βασίζεται στην δημιουργία εμπειριών μέσα από την ανάδειξη και την αξιοποίηση όλου του φυσικού και πολιτιστικού αποθέματος της περιοχής (δάση, ιαματικές πηγές, βιοποικιλότητα, ιστορία, τοπική αρχιτεκτονική, πολιτιστική κληρονομιά, γαστρονομία) και θα επικεντρώνεται τόσο στην αναβάθμιση (και στην δημιουργία νέων) υποδομών και τουριστικών υπηρεσιών όσο και στην στήριξη (ή ανάπτυξη νέων) δράσεων ή πρωτοβουλιών, μέσω μιας συνεργατικής και ολιστικής προσέγγισης.

Το προωθούμενο σχέδιο τουριστικής ανάπτυξης έρχεται να συμπληρώσει και να ενισχύσει τις υφιστάμενες προσπάθειες σε ό,τι αφορά την ολοκλήρωση σημαντικών έργων υποδομής ή ολιστικών πρωτοβουλιών (όπως η τουριστική-πολιτιστική διαδρομή «Via Egnatia», ή των ενεργειών διαχείρισης προορισμού και στρατηγικών τουριστικής προβολής της Περιφέρειας.

Προτάσεις Έργων⁷¹

| Τίτλος Έργου ή Δράσης | Δυνητικός Δικαιούχος |
|---|--|
| Πρόγραμμα Τουριστικής Προβολής | Αναπτυξιακός Οργανισμός Περιφέρειας - DMMO ΑΜΘ |
| Γαλάζιες σημαίες (Δήμος Αλεξανδρούπολης - Σαμοθράκης) | ΟΦΥΠΕΚΑ |
| Εκπαίδευση – Κατάρτιση – Υποστήριξη επαγγελματιών τουρισμού και τοπικού πληθυσμού | Αναπτυξιακός Οργανισμός Περιφέρειας - DMMO ΑΜΘ |
| Πρόγραμμα Εκπαίδευσης - Κατάρτισης στον Αλιευτικό Τουρισμό | Αναπτυξιακός Οργανισμός Περιφέρειας - DMMO ΑΜΘ |
| Δράσεις Ενίσχυσης Καταδυτικού Τουρισμού σε Μεσημβρία και Σαμοθράκη | Αναπτυξιακός Οργανισμός Περιφέρειας - DMMO ΑΜΘ |
| Επικαιροποίηση Πρότασης για την Ένταξη των Περιοχών α) Δάσους Δαδιάς, β) Δέλτα Έβρου και γ) Σαμοθράκης στο Δίκτυο "Άνθρωπος και Βιόσφαιρα - ΜΑΒ" της UNESCO | Ε.Λ.Κ.Ε.Θ.Ε. |

Τίτλος: Πρόγραμμα Εκπαίδευσης - Κατάρτισης στον Αλιευτικό Τουρισμό

Περιγραφή: Τα τελευταία χρόνια σε ορισμένες περιοχές (κυρίως στις Βόρειες Κυκλάδες) γίνεται μια συστηματική προσπάθεια για την ανάπτυξη του Αλιευτικού Τουρισμού, μιας ειδικής μορφής τουρισμού που συνίσταται στην παροχή τουριστικών υπηρεσιών συνδεδεμένων κυρίως με την αλιεία και τις σχετικές με αυτές πρακτικές και τεχνικές, παραδόσεις και τοπικά έθιμα, τα τοπικά προϊόντα, την παραδοσιακή κουζίνα και την τοπική γαστρονομία.

Ο Αλιευτικός Τουρισμός περιλαμβάνει επίσης την επίδειξη τεχνικών αλιείας και της χρήσης μεθόδων και εργαλείων από τους ίδιους τους τουρίστες – επισκέπτες ή και την άμεση και ενεργό συμμετοχή τους σε αυτές τις δραστηριότητες, την παροχή φιλοξενίας, εστίασης σε παράκτιες, παρόχθιες και παραλίμνιες περιοχές αλιευτικών κοινοτήτων, την ενημέρωση, παρακολούθηση ή συμμετοχή σε ενέργειες ή δραστηριότητες με στόχο την ψυχαγωγία και την απόκτηση γνώσεων και εμπειριών του επισκέπτη - τουρίστα μέσω της επαφής του με την αλιεία και την σπογγαλιεία και το φυσικό, κοινωνικό και πολιτιστικό περιβάλλον της.

Η παρούσα πρόταση αποσκοπεί στο να ενθαρρύνει μέσα από την απόκτηση γνώσης και δεξιοτήτων την προώθηση της τουριστικής επιχειρηματικότητας των αλιέων της περιοχής και την ενασχόλησή τους με ένα κλάδο με πολλαπλά οφέλη:

- Για τους ίδιους τους αλιείς, μέσα από την απόκτηση ενός συμπληρωματικού εισοδήματος),
- Για την τοπική κοινωνία, μέσα από την ενίσχυση του τουριστικού προϊόντος με την προσθήκη μιας νέας μορφής τουρισμού, αλλά και την αύξηση της τουριστικής κίνησης στην περιοχή,
- Για το περιβάλλον στο οποίο δραστηριοποιούνται, μέσα από την υιοθέτηση βιώσιμων πρακτικών αλιείας, την τόνωση του αισθήματος σεβασμού των αλιέων

⁷¹ Με πράσινο εμφανίζονται τα έργα και οι δράσεις που συγκροτούν πλήρη τεχνικά δελτία και τα οποία παρατίθενται αναλυτικά στο παράρτημα. Χωρίς χρώμα εμφανίζονται τα έργα τα οποία παρουσιάζονται με απλή περιγραφή, καθώς δεν πληρούν ακόμη τα κριτήρια που θα επιτρέψουν τη συμπλήρωση τεχνικού δελτίου.

απέναντι στα θαλάσσια οικοσυστήματα, και την ενίσχυση της περιβαλλοντικής ευαισθητοποίησης των επισκεπτών μέσα σε ένα πλαίσιο «υπεύθυνου τουρισμού».

Το προτεινόμενο έργο αφορά στην χρηματοδότηση ενός Εκπαιδευτικού Προγράμματος για τον Αλιευτικό Τουρισμό για τους τοπικούς αλιείς. Στο πλαίσιο του Προγράμματος αυτού θα πραγματοποιηθούν τα ακόλουθα:

- Ενημέρωση σχετικά με το εθνικό νομοθετικό πλαίσιο περί αλιευτικού τουρισμού (προϋποθέσεις άσκησης αλιευτικού τουρισμού, μέγεθος σκάφους, απαραίτητες άδειες και πιστοποιητικά, διαμόρφωση χώρου παραμονής στο σκάφος, μέτρα ασφάλειας που θα πρέπει να εφαρμόζονται, τρόπος επιβίβασης - αποβίβασης επισκεπτών, περιοχές όπου μπορεί να ασκείται ο αλιευτικός τουρισμός, χρονικής περιόδου άσκησης αυτής, επιτρεπόμενα εργαλεία και αλιευτικές μέθοδοι για τους επισκέπτες).
- Παρουσίαση χρηματοδοτικών εργαλείων που αφορούν επενδύσεις στον αλιευτικό τουρισμό (μέτρα ΕΠΑΛΘ, Leader Αλιείας).
- Ενημέρωση σχετικά με τα είδη των συμπληρωματικών δραστηριοτήτων που μπορούν να πραγματοποιηθούν στο πλαίσιο του αλιευτικού τουρισμού (δράσεις γαστρονομίας ή γνωριμία με τις παραδόσεις και την πολιτιστική κληρονομία της παράκτιας αλιείας).
- Πρόγραμμα ανταλλαγής αλιέων σε περιοχές εντός και εκτός Ελλάδας για την μεταφορά καλών πρακτικών.
- Υποστηρικτικές ενέργειες για την περαιτέρω προβολή και προώθηση του αλιευτικού τουρισμού στην περιοχή.

Συνεργαζόμενος Φορέας: Αναπτυξιακός Οργανισμός Περιφέρειας, Τοπικοί Σύλλογοι Αλιέων

Τίτλος: Δράσεις Ενίσχυσης Καταδυτικού Τουρισμού σε Μεσημβρία και Σαμοθράκη

Περιγραφή: Η παράκτια ζώνη του Έβρου, ειδικότερα η ευρύτερη περιοχή της Μεσημβρίας και η Σαμοθράκη διαθέτουν ένα πλούσιο υποθαλάσσιο περιβάλλον με σημαντική γεωμορφολογία και βιοποικιλότητα.

Και στις δύο περιοχές ήδη δραστηριοποιούνται αρκετά πιστοποιημένα καταδυτικά κέντρα που προσφέρουν μοναδικές εμπειρίες κατάδυσης, παράλληλα με την πραγματοποίηση μαθημάτων για την απόκτηση πιστοποιητικού αυτοδύτη. Ακολουθώντας την παγκόσμια τάση κατά την οποία οι καταδύσεις αναψυχής τείνουν να εξελιχτούν σε ένα από τα δημοφιλέστερα θαλάσσια σπορ, και στην περιοχή μας το ενδιαφέρον των επισκεπτών για τη συμμετοχή σε οργανωμένα προγράμματα κατάδυσης αυξάνεται αλλά όχι στον βαθμό που θα αναλογούσε στο πλούσιο υποθαλάσσιο περιβάλλον που προσφέρει.

Ένας βασικός παράγοντας αυτής της υστέρησης αποτελεί η απουσία θεσμοθετημένων καταδυτικών προορισμών (δεν υπάρχει κανένας αντίστοιχος σε όλη την Περιφέρεια Α.Μ.Θ.) με τη μορφή που προβλέπει το ισχύον θεσμικό πλαίσιο (καταδυτικές διαδρομές κλπ). Αντίθετα, σε άλλες Περιφέρειες (Κρήτη, Νότιο Αιγαίο, Πελοπόννησος) έχουν υλοποιηθεί ή δρομολογήσει υποδομές και άλλες δράσεις ενίσχυσης της καταδυτικής δραστηριότητας, προκειμένου να διεισδύσουν με αξιώσεις σε αυτή τη μορφή θεματικού τουρισμού η οποία εδώ και χρόνια έχει ενσωματωθεί στο τουριστικό προϊόν των τουριστικά ανεπτυγμένων χωρών της Μεσογείου (Ισπανία, Ιταλία, Γαλλία, Μάλτα, Κύπρος, Αίγυπτος). Πλέον έχει αναγνωριστεί η τεράστια συνδρομή του καταδυτικού προϊόντος προσδίδοντας στις περιοχές όπου ασκείται οργανωμένα μια αυξημένη δυναμική.

Η παρούσα πρόταση αποσκοπεί στην αύξηση του καταδυτικού ενδιαφέροντος στην περιοχή μέσα από την υλοποίηση μιας σειράς ενεργειών που θα δημιουργήσουν ένα δίκτυο

καταδυτικών διαδρομών μαζί με την παραγωγή ψηφιακού υλικού. Το τελικό αποτέλεσμα θα ενσωματωθεί στο τουριστικό προϊόν της περιοχής.

Τα αναμενόμενα οφέλη από την ολοκλήρωση του έργου περιλαμβάνουν τα παρακάτω:

- Τον εμπλουτισμό και την αύξηση της προστιθέμενης αξίας του τουριστικού προϊόντος της περιοχής και την βελτίωση της ελκυστικότητάς της ως προορισμού.
- Την αύξηση της επισκεψιμότητας που θα συνδυαστεί με ανάλογη αύξηση της μέσης δαπάνης των επισκεπτών καθώς και την επιμήκυνση της τουριστικής περιόδου.
- Την προστασία και ανάδειξη του θαλάσσιου περιβάλλοντος και της βιοποικιλότητας, την μείωση των ανθρωπογενών επιπτώσεων σε αυτό καθώς και την αύξηση της περιβαλλοντικής ευαισθητοποίησης κατοίκων και επισκεπτών.

Το προτεινόμενο έργο φέρει τον τίτλο «Δημιουργία Καταδυτικών Διαδρομών με Ψηφιακή Αναπαράσταση» και περιλαμβάνει τον σχεδιασμό και τη δημιουργία καταδυτικών διαδρομών σε επιλεγμένες περιοχές μαζί με την ψηφιακή τους αναπαράσταση.

Πιο αναλυτικά, αυτό περιλαμβάνει τις εξής ενέργειες όπως παρουσιάζονται παρακάτω:

1. **Χαρτογράφηση και Αποτύπωση Καταδυτικών Διαδρομών.** Αυτή θα γίνει για 6 σημεία ενδιαφέροντος (4 στη Σαμοθράκη και 2 σε Δίκελλα και Μαρώνεια) και θα περιλαμβάνει, μεταξύ άλλων, την οριοθέτηση της διαδρομής, την αποτύπωση της κάθε διαδρομής με όλα τα συνοδευτικά στοιχεία (μήκος, διάρκεια, βαθμός δυσκολίας κλπ).
2. **Καταγραφή Θαλάσσιας Βιοποικιλότητας και Υποθαλάσσιων Σχηματισμών,** που θα περιλαμβάνει αναφορές σχετικά με τη γεωμορφολογία του βυθού καθώς και αναφορές στα είδη πανίδας και στα ενδιαυτήματά τους, με ειδικές αναφορές στους τύπους οικοτόπων και στα είδη χλωρίδας της θαλάσσιας περιοχής.
3. **Ψηφιακή Αποτύπωση και Αναπαράσταση.** Κάθε υποβρύχιο μονοπάτι θα αποτυπωθεί και ψηφιακά σε πρώτη φάση με την παραγωγή φωτογραφικού και οπτικοακουστικού υλικού. Στη συνέχεια θα παραχθεί μία ψηφιακή αναπαράσταση της κάθε διαδρομής παρέχοντας τη δυνατότητα εικονικής κατάδυσης στον βυθό με τη χρήση εφαρμογής επαυξημένης πραγματικότητας και τη δημιουργία ολογραμμάτων (Ψηφιακή Ολογραφία).
4. **Παρεμβάσεις Διευκόλυνσης της Καταδυτικής Δραστηριότητας.** Αυτές περιλαμβάνουν μεταξύ άλλων την τοποθέτηση ναυδέτων για την πρόσδεση των καταδυτικών σκαφών καθώς και την σήμανση της διαδρομής με την τοποθέτηση πινακίδων κατεύθυνσης και ενημερωτικών πινακίδων στη βάση του συγκεντρωθέντος υλικού και επιπλέον με πρόσθετες πληροφορίες (λ.χ. ύπαρξη αρχαίου λιμανιού, παρουσία ευρημάτων παλιού ναυαγίου κλπ).
5. **Παρεμβάσεις Εμπλουτισμού των Διαδρομών.** Αυτές θα γίνουν κατόπιν επιστημονικής έρευνας και θα περιλαμβάνουν ενδεικτικά την πόντιση τεχνητών υφάλων και αγαλμάτων για την ενίσχυση της βιοποικιλότητας και τη βελτίωση της ελκυστικότητας της διαδρομής.
6. **Ενέργειες Προβολής / Προώθησης.** Θα δημιουργηθεί ολοκληρωμένη Τουριστική Διαδικτυακή Πύλη για τον υποθαλάσσιο πλούτο της περιοχής.

Ο προϋπολογισμός της δράσης εκτιμάται στις 45.000€ (βάσει σχετικής πρότασης).

Συνεργαζόμενος Φορέας: Αναπτυξιακός Οργανισμός Περιφέρειας, Καταδυτικά Κέντρα της Περιοχής

Τίτλος: επικαιροποίηση Πρότασης για την Ένταξη των Περιοχών α) Δάσους Δαδιάς, β) Δέλτα Έβρου και γ) Σαμοθράκης στο Δίκτυο "Ανθρώπος και Βιόσφαιρα - MAB" της UNESCO

Περιγραφή: Το πρόγραμμα MAB/UNESCO είναι ένα διακυβερνητικό πρόγραμμα που στοχεύει στη δημιουργία μιας επιστημονικής βάσης για την ενίσχυση της σχέσης μεταξύ των ανθρώπων και του περιβάλλοντος τους. Συνδυάζει τις φυσικές και κοινωνικές επιστήμες με σκοπό τη βελτίωση των ανθρώπινων μέσων διαβίωσης και τη διαφύλαξη των φυσικών και διαχειριζόμενων οικοσυστημάτων, προωθώντας έτσι καινοτόμες προσεγγίσεις οικονομικής ανάπτυξης που είναι κοινωνικά και πολιτιστικά κατάλληλες και περιβαλλοντικά βιώσιμες με σημαντικά τουριστικά οφέλη για τον προορισμό.

Η ένταξη της προτεινόμενης περιοχής στο δίκτυο MAB/UNESCO δεν είναι απλά τιμητική, αλλά θα δημιουργήσει το κατάλληλο περιβάλλον για την ανάπτυξη θεματικού τουρισμού και επιχειρηματικότητας με σημαντική προστιθέμενη αξία παροχής υπηρεσιών και τοπικών προϊόντων. Σημειώνεται ότι μια περιοχή που εντάσσεται στο δίκτυο MAB/UNESCO δεν υπόκειται σε κανένα επιπλέον περιορισμό όσον αφορά τις ανθρώπινες δραστηριότητες, πλην αυτών που ισχύουν στη χώρα. Το πλούσιο φυσικό και πολιτισμικό περιβάλλον της προτεινόμενης περιοχής, σε συνδυασμό με ένα εύρωστο σχέδιο διακυβέρνησης και το γεγονός ότι οι Ειδικές Περιβαλλοντικές Μελέτες των περιοχών NATURA της χώρας σύντομα θα αποκτήσουν νομικό έρεισμα, αποτελούν εγγύηση για μια επιτυχημένη πρόταση ένταξης στο MAB/UNESCO.

Το προτεινόμενο Έργο αποσκοπεί στη χρηματοδότηση των απαιτούμενων δράσεων και ενεργειών για την κατάθεση φακέλου με στόχο την ένταξη της γεωγραφικής περιοχής Δάσους Δαδιάς - Δέλτα Έβρου - Ν. Σαμοθράκης στο δίκτυο MAB/UNESCO.

Η πρόταση θα περιλαμβάνει:

1. Την περιγραφή του φορέα διαχείρισης, όπως και του επικεφαλής οργανισμού,
2. Αποδεικτικά στοιχεία οικονομικής βιωσιμότητας του φορέα διαχείρισης και
3. Τη δυνατότητα υλοποίησης αναπτυξιακών προγραμμάτων στην περιοχή.

Για τη σύνταξη του φακέλου της πρότασης απαιτείται η εντατικοποίηση των διαβουλεύσεων μεταξύ των εμπλεκόμενων φορέων (Εθνική Επιτροπή MAB/UNESCO, Περιφέρεια ΑΜΘ, εμπλεκόμενοι Δήμοι, δυνητικοί διαχειριστικοί εταίροι, ενδιαφερόμενοι παράγοντες) με σημαντικότερες δράσεις τον καθορισμό του επικεφαλής οργανισμού και την εκπόνηση σχεδίου διακυβέρνησης και δράσης.

Στο πλαίσιο αυτό, οι προτεινόμενες προς χρηματοδότηση δράσεις είναι:

1. Συναντήσεις διαβούλευσης

Απαιτείται η οργάνωση εκτεταμένης διαδικασίας διαβούλευσης που θα περιλαμβάνει τοπικούς και περιφερειακούς παράγοντες και ενδιαφερόμενα μέρη υπό την καθοδήγηση και συμμετοχή της Ελληνικής Εθνικής Επιτροπής MAB/UNESCO. Στόχος της διαβούλευσης είναι ο καθορισμός του Φορέα Διαχείρισης της περιοχής MAB/UNESCO και της Εκτελεστικής Επιτροπής αυτού, όπως και ο προσδιορισμός του επικεφαλής του Φορέα Διαχείρισης.

2. Κατάρτιση και κατάθεση φακέλου

Απαιτείται η σύνταξη εμπειριστατωμένου φακέλου για την ένταξη της προτεινόμενης περιοχής στο πρόγραμμα MAB/UNESCO που να παρουσιάζει ένα αποτελεσματικό σύστημα διακυβέρνησης και να αποδεικνύει την οικονομική βιωσιμότητα της πρότασης.

Λαμβάνοντας υπόψη τις προεργασίες που έχουν γίνει και την ωριμότητα του έργου, ο προϋπολογισμός που απαιτείται εκτιμάται στις 80.000€ (βάσει σχετικής πρότασης του ΕΛΚΕΘΕ)

Συνεργαζόμενος Φορέας: Αναπτυξιακός Οργανισμός Περιφέρειας, ΕΛΚΕΘΕ

Άξονας 5: Κόμβος Εξωστρέφειας
 Παρατηρητήριο Οικονομικής - Κοινωνικής Ανάπτυξης

Η δημιουργία-οργάνωση του παρατηρητηρίου οικονομικής και κοινωνικής ανάπτυξης της Περιφέρειας Ανατολικής Μακεδονίας Θράκης, έχει σκοπό να παρακολουθεί επιστημονικά την εξέλιξη όλων των βασικών πτυχών κοινωνικής και οικονομικής ανάπτυξης της περιφέρειας, αλλά και να αποτελεί αντικειμενικό και μόνιμο φορέα παροχής συμβουλών και προτάσεων πολιτικής προς την περιφέρεια, συμβάλλοντας πολλαπλασιαστικά και ενεργητικά στην βελτίωση των δεικτών κοινωνικής, οικονομικής ανάπτυξης και των υποδομών της περιοχής. Η δημιουργία του Παρατηρητηρίου προβλέπεται από την στρατηγική της περιφέρειας και θα συμβάλλει στην μεγιστοποίηση των στόχων υλοποίησης των Ευρωπαϊκών προγραμμάτων.

Η έρευνα αφορά τους όρους οργάνωσης - λειτουργίας 5 μονάδων στρατηγικών ανάλυσης - παρατηρητηρίων υπό τον περιφερειάρχη. Οι μονάδες είναι οι ακόλουθες:

A. Μονάδα για την τοπική - περιφερειακή ανάπτυξη και επιχειρηματικότητα που έχει τα εργαλεία για την ανάλυση, της εξειδίκευσης ανθρωπίνου δυναμικού, της προσέλκυσης επενδύσεων στην περιφέρεια και της χρήσης εναλλακτικών χρηματοδοτικών εργαλείων για την επιχειρηματικότητα, την καινοτομία και την ψηφιακή σύγκλιση.

B. Μονάδα κοινωνικής συνοχής και δημογραφίας, που διαθέτει τα εργαλεία-διαδικασίες για την επίτευξη βιώσιμων λύσεων σε θέματα που αφορούν την άμβλυση των αποκλεισμών, με ιδιαίτερη έμφαση στις ευάλωτες κοινωνικές ομάδες καθώς και την ανάσχεση των αρνητικών δημογραφικών τάσεων στον Έβρο και ευρύτερα στην ΠΑΜΘ.

Γ. Μονάδα περιβαλλοντικής πολιτικής και αειφορίας, που καταγράφει τους απαραίτητους δείκτες περιβάλλοντος & αειφορίας σε συνάρτηση με την αναγνώριση και ταυτοποίηση των σχετικών κινδύνων για την διατήρηση της αειφορίας.

Δ. Μονάδα υποδομών, που έχει τα εργαλεία για τον σχεδιασμό των συστημάτων παρακολούθησης και απομακρυσμένου ελέγχου της δομικής κατάστασης βασικών υποδομών του οδικού δικτύου, τη συστηματική εποπτεία της δομικής τους ακεραιότητας, και τη διασφάλιση της προβλεπόμενης ασφάλειας και λειτουργικότητας.

Ε. Μονάδα προσαρμογής στην κλιματική αλλαγή που διαθέτει τα εργαλεία για την παρακολούθηση των επιπτώσεων της κλιματικής αλλαγής στην ΠΑΜΘ, την μέτρηση της αποδοτικότητας των δράσεων προσαρμογής και την υποστήριξη της υλοποίησης και παρακολούθησης ΠεΣΠΚΑ.

Προτάσεις Έργων⁷²

| Τίτλος Έργου ή Δράσης | Δυνητικός Δικαιούχος |
|--|----------------------|
| Παρατηρητήριο Οικονομικής – Κοινωνικής Ανάπτυξης | Περιφέρεια ΑΜΘ |

⁷² Με πράσινο εμφανίζονται τα έργα και οι δράσεις που συγκροτούν πλήρη τεχνικά δελτία και τα οποία παρατίθενται αναλυτικά στο παράρτημα. Χωρίς χρώμα εμφανίζονται τα έργα τα οποία παρουσιάζονται με απλή περιγραφή, καθώς δεν πληρούν ακόμη τα κριτήρια που θα επιτρέψουν τη συμπλήρωση τεχνικού δελτίου.

Πρόγραμμα ΈΒΡΟΣ Net

Διάχυση του Ψηφιακού Κύματος σε όλες τις δράσεις του Προγράμματος από την αναβάθμιση των υπηρεσιών των Δημόσιων Φορέων και της Τοπικής Αυτοδιοίκησης και την Καθολική Ψηφιοποίηση στη Δημόσια και Ιδιωτική Σφαίρα έως και την παροχή γρήγορου Internet μέχρι το τελευταίο σπίτι.

Στην Έκθεση της Διακομματικής Κοινοβουλευτικής Επιτροπής για την Ανάπτυξη της Θράκης (2021), η ψηφιακή μετάβαση αναδεικνύεται ως ένα εργαλείο ανάπτυξης και ανασυγκρότησης, προσφέροντας νέες δυνατότητες για την ενίσχυση της ανθεκτικότητας της περιοχής.

Ο κεντρικός και βόρειος Έβρος και η Σαμοθράκη είναι περιοχές με μοναδικά χαρακτηριστικά, αλλά και μειονεκτήματα που πρέπει να αντιμετωπιστούν. Η πρόσβαση στο διαδίκτυο και η καθολική ψηφιοποίηση παραμένουν ζητήματα που απαιτούν προσοχή και ολιστική προσέγγιση. Επιπλέον, η πρόσβαση σε Υγεία, Πρόνοια και Διοίκηση, τα 3 Δίκτυα Ζωής, είναι κρίσιμη για την ενίσχυση της κοινωνικής συνοχής, του αισθήματος ασφάλειας και της οικονομικής ανάπτυξης.

Στην Ευρώπη, η προώθηση της ψηφιακής μετάβασης έχει γίνει προτεραιότητα σε πολιτικό και οικονομικό επίπεδο. Οι επενδύσεις σε ψηφιακές υποδομές, η υποστήριξη για την εκπαίδευση και κατάρτιση στον τομέα της τεχνολογίας και η προώθηση της ψηφιακής καινοτομίας αποτελούν πυλώνες της στρατηγικής της Ευρωπαϊκής Ένωσης.

Στον Έβρο όμως, η ψηφιακή μετάβαση δεν είναι απλώς προτεραιότητα, αλλά αποτελεί έναν μονόδρομο με τρεις “λωρίδες κατεύθυνσης”, τους τρεις πυλώνες του Προγράμματος ΕΒΡΟΣ NET:

1. Την βελτίωση των ταχυτήτων πρόσβασης στο διαδίκτυο, με την βελτίωση των υποδομών τόσο των επίγειων δικτύων, όσο και των δικτύων κινητής τηλεφωνίας.
2. Την πρόσβαση μέχρι και του τελευταίου κατοίκου στα 3 Δίκτυα Ζωής, αυτά της Υγείας, της Πρόνοιας και της Διοίκησης μέσω των αναβαθμισμένων ολιστικών Κ.Ε.Π., με έμφαση στην ψηφιακή αναβάθμιση των δομών αυτών.
3. Την Καθολική Ψηφιοποίηση στην Δημόσια και Ιδιωτική σφαίρα με έμφαση στην πρόληψη και την προστασία του Νέου Δάσους, τον Πολιτισμό, την Αγροδιατροφή, τον Τουρισμό και την Επιχειρηματικότητα.

Βασική επιδίωξη είναι, κανένας πολίτης να μην μείνει πίσω λόγω γεωγραφικών περιορισμών. Αυτό δεν είναι μόνον ένα θέμα πρόσβασης στο διαδίκτυο, είναι η δημιουργία ενός περιβάλλοντος όπου η πληροφορία, η εκπαίδευση και οι ευκαιρίες είναι προσβάσιμες για όλους, ανεξαρτήτως του πού ζουν. Η ψηφιακή ενσωμάτωση των απομακρυσμένων και αγροτικών περιοχών είναι το καίριο βήμα για τη διασφάλιση ότι καμία κοινωνική ομάδα δεν παραμελείτε στην ψηφιακή εποχή.

Πατώντας πάνω στους 3 πυλώνες του προγράμματος ΕΒΡΟΣ NET, καλούμαστε να αξιοποιήσουμε την μοναδική ευκαιρία που παρουσιάζεται και η ψηφιακή μετάβαση να λειτουργήσει ως καταλύτης για την γεφύρωση του ψηφιακού χάσματος με την εξασφάλιση της πρόσβασης στο διαδίκτυο σε όλους τους κατοίκους, την ενίσχυση της κοινωνικής συνοχής με την πρόσβαση σε ζωτικής σημασίας υπηρεσίες και την δημιουργία ενός ελκυστικού και πρωτοπόρου ψηφιακού περιβάλλοντος προσελκύοντας επενδύσεις και άριστο ανθρώπινο δυναμικό.

Προτάσεις Έργων⁷³

| Τίτλος Έργου ή Δράσης | Δυνητικός Δικαιούχος |
|---|--|
| Μελέτη Τηλεπικοινωνιακών Δικτύων Έβρου | ΣΩΜΑΤΕΙΟ ΔΙΑΖΩΜΑ |
| 3 Δίκτυα Ζωής - Αναβάθμιση Πληροφοριακού Συστήματος Κ.Ε.Π. | Υπουργείο Εσωτερικών |
| Γρήγορο Internet - Ενίσχυση επιχειρήσεων και νοικοκυριών για την εξασφάλιση ψηφιακής συνδεσιμότητας υπερυψηλής ταχύτητας για τους πολίτες και τους κοινωνικο-οικονομικούς φορείς | Διεύθυνση Αναπτυξιακού Προγραμματισμού Π.Α.Μ.Θ. |
| Σχεδίαση και Ανάπτυξη Καινοτόμων Ψηφιακών Τεχνολογικών Υποδομών και Υπηρεσιών για το πρόγραμμα Ανασυγκρότησης και Ανάπτυξης του Έβρου | Αναπτυξιακός Οργανισμός Π.Α.Μ.Θ. |
| Θεματικές Διαδρομές σε Μουσεία του Έβρου - με τη χρήση κινητού και όχι εξειδικευμένου επιτόπιου εξοπλισμού, θα δίνεται η δυνατότητα με τη βοήθεια ΑΙ, δημιουργίας θεματικών διαδρομών κατ' επιλογήν του επισκέπτη | ΕΔΥΤΕ - ΥΠ. ΨΗΦ. ΔΙΑΚΥΒΕΡΝΗΣΗΣ |
| Ψηφιακή Χαρτογράφηση ΑμεΑ - Διαδικτυακή πλατφόρμα που σκοπό έχει να εγγράψει άτομα ΑμεΑ, συλλόγους ΑμεΑ και υπηρεσίες πολιτικής προστασίας κάτω από την "ομπρέλα" του Κοινωνικού Οργανισμού του εκάστοτε Δήμου | Δήμος Ορεστιάδας, Δήμος Διδυμοτείχου, Δήμος Σουφλίου, Δήμος Σαμοθράκης |
| DigiGOV-InnoHUB - Ικανοποίηση αναγκών δημοσίου τομέα και τοπικής αυτοδιοίκησης μέσα από την υλοποίηση πιλοτικών εφαρμογών αξιοποιώντας προηγμένες ψηφιακές τεχνολογίες, με ανοιχτό λογισμικό, ανοιχτά δεδομένα και ανοιχτά πρότυπα, | Δήμος Ορεστιάδας, Δήμος Διδυμοτείχου, Δήμος Σουφλίου, Δήμος Σαμοθράκης |
| Βελτισση της Ευρυζωνικότητας στους Δήμους Ορεστιάδας, Διδυμοτείχου, Σουφλίου και Σαμοθράκης, μέσω της αναβάθμισης του δικτύου κινητής τηλεφωνίας για συνδέσεις 4G και 5G | Δήμος Ορεστιάδας, Δήμος Διδυμοτείχου, Δήμος Σουφλίου, Δήμος Σαμοθράκης |

Τίτλος: Θεματικές Διαδρομές σε Μουσεία του Έβρου

Περιγραφή: Ο σκοπός του έργου είναι να δημιουργηθεί και να οργανωθεί ένα πληροφοριακό σύστημα διαμόρφωσης θεματικών διαδρομών από τον επισκέπτη στα μουσεία, το οποίο θα παρέχει στον επισκέπτη μια εναλλακτική περιήγηση στον εκθεσιακό χώρο με βάση το θέμα της διαδρομής και στα εκθέματα του μουσείου.

Ο τρόπος λειτουργίας του συστήματος είναι ως εξής:

1. Οι αρχαιολόγοι καταγράφουν τα εκθέματα του μουσείου και αποθηκεύουν τις σχετικές πληροφορίες σε ψηφιακή μορφή.
2. Το πληροφοριακό σύστημα κωδικοποιεί και επεξεργάζεται αυτές τις πληροφορίες για να δημιουργήσει θεματικές διαδρομές.

⁷³ Με πράσινο εμφανίζονται τα έργα και οι δράσεις που συγκροτούν πλήρη τεχνικά δελτία και τα οποία παρατίθενται αναλυτικά στο παράρτημα. Χωρίς χρώμα εμφανίζονται τα έργα τα οποία παρουσιάζονται με απλή περιγραφή, καθώς δεν πληρούν ακόμη τα κριτήρια που θα επιτρέψουν τη συμπλήρωση τεχνικού δελτίου.

3. Χρησιμοποιώντας μια εφαρμογή στο κινητό του τηλέφωνο ο επισκέπτης μπορεί να επιλέξει ή να ορίσει μια νέα θεματική διαδρομή που τον ενδιαφέρει και να περιηγηθεί στο μουσείο με βάση αυτή.

Τα οφέλη του έργου περιλαμβάνουν:

1. Εμπλουτισμός της εμπειρίας του επισκέπτη, καθώς μπορεί να ανακαλύψει άγνωστες πτυχές της ιστορίας που αφηγούνται τα εκθέματα.
2. Βελτίωση του τουριστικού προϊόντος, καθώς προσφέρεται μια εναλλακτική και ενδιαφέρουσα περιήγηση στο μουσείο.
3. Οικονομικά οφέλη για το μουσείο, καθώς η εναλλακτική περιήγηση μπορεί να προσελκύσει περισσότερους επισκέπτες.
4. Αύξηση των ποιοτικών θέσεων εργασίας

Ο προϋπολογισμός του έργου εξαρτάται από πολλές παραμέτρους όπως για παράδειγμα το μέγεθος της συλλογής του μουσείου και αν τα δεδομένα είναι ψηφιοποιημένα. Επιπλέον το πληροφοριακό σύστημα θα αναπτυχθεί μία φορά και μπορεί να χρησιμοποιηθεί σε όλα τα μουσεία.

Συνεργαζόμενος Φορέας: ΕΔΥΤΕ - ΥΠ. ΨΗΦ. ΔΙΑΚΥΒΕΡΝΗΣΗΣ

Τίτλος: Ψηφιακή Χαρτογράφηση ΑμεΑ

Περιγραφή: Διαδικτυακή πλατφόρμα που σκοπό έχει να εγγράψει άτομα ΑμεΑ, συλλόγους ΑμεΑ και υπηρεσίες πολιτικής προστασίας κάτω από την "ομπρέλα" του Κοινωνικού Οργανισμού του εκάστοτε Δήμου που θα λειτουργεί ως διαχειριστής και πυλώνας της οργάνωσης και του ελέγχου αυτής της πλατφόρμας. Η Κοινωνική υπηρεσία του Δήμου θα έχει περιβάλλον διαχείρισης με τις εξής λειτουργίες :

- Εμφάνιση πιστοποιημένων Φορέων
- Διαχείριση αιτήσεων Συλλόγων
- Διαχείριση αιτήσεων Υπηρεσιών
- Διαχείριση ως Υπηρεσία
- Εποπτεία ΑμεΑ
- Εγγραφή ΑμεΑ

Σκοπός είναι να ενημερώνει τις αρμόδιες Υπηρεσίες, σε περίπτωση έκτακτης ανάγκης, για την ύπαρξη Ατόμων με Αναπηρία, τα οποία χρήζουν ιδιαίτερης αντιμετώπισης στην προσέγγιση ή μεταφορά τους.

Διαχειριστής της ψηφιακής πλατφόρμας θα είναι ο Κοινωνικός Οργανισμός του εκάστοτε Δήμου και θα μπορεί να λειτουργεί ως ένα εργαλείο πολιτικής, εξάγοντας πληροφορίες και συμπεράσματα της κατανομής των ΑμεΑ.

Συνεργαζόμενοι Φορείς: Δήμος Ορεστιάδας, Δήμος Διδυμοτείχου, Δήμος Σουφλίου, Δήμος Σαμοθράκης

Τίτλος: DigiGOV-InnoHUB

Περιγραφή: Η πρωτοβουλία είναι η ικανοποίηση των αναγκών των δήμων Ορεστιάδας, Διδυμοτείχου, Σουφλίου και Σαμοθράκης μέσα από την υλοποίηση πιλοτικών εφαρμογών αξιοποιώντας προηγμένες ψηφιακές τεχνολογίες, με ανοιχτό λογισμικό, ανοιχτά δεδομένα και ανοιχτά πρότυπα και θα είναι διαθέσιμα με την άδεια European Union Public

License(EUPL) στην πλατφόρμα της Ευρωπαϊκής Επιτροπής για τους επαγγελματίες της ανοιχτής-ψηφιακής διακυβέρνησης Joinup.

Ο Ευρωπαϊκός Κόμβος Καινοτομίας για την Ψηφιακή Διακυβέρνηση – GR digiGOV-innoHUB υποστηρίζει την ανάπτυξη δημόσιων υπηρεσιών νέας γενιάς για την Κεντρική Διοίκηση, την Τοπική Αυτοδιοίκηση και τους παραγωγικούς τομείς της οικονομίας, αξιοποιώντας προηγμένες τεχνολογίες, όπως AI, Blockchain, IoT, mobile Internet, Cloud και HighPerformance Computing, ανοιχτά δεδομένα και ανοιχτά πρότυπα, ακολουθώντας τις Ευρωπαϊκές κατευθύνσεις για την τεχνολογική ανοικτότητα στη Δημόσια Διοίκηση και παροτρύνοντας τη χρήση του EUPL.

Το GR digiGOV-innoHUB αναπτύσσει ένα οικοσύστημα φορέων ψηφιακού μετασχηματισμού προωθώντας την καινοτομία στη Δημόσια Διοίκηση με άξονες την Εθνική Ψηφιακή Πύλη Δημοσίων Υπηρεσιών gov.gr, το eugo.gov.gr και το Εθνικό Μητρώο Διαδικασιών.

Στόχοι του Ευρωπαϊκού Κόμβου Καινοτομίας για την Ψηφιακή Διακυβέρνηση είναι:

- η υποστήριξη της ανάπτυξης μιας νέας γενιάς δημόσιων υπηρεσιών αξιοποιώντας προηγμένες ψηφιακές τεχνολογίες (AI, ML, IoT, Blockchain, HPC) με ανοιχτό λογισμικό, ανοιχτά δεδομένα και ανοιχτά πρότυπα,
- η ανάπτυξη ενός οικοσυστήματος φορέων ψηφιακού μετασχηματισμού σε κάθε επίπεδο της Δημόσιας Διοίκησης,
- η προώθηση της καινοτομίας στη Δημόσια Διοίκηση, μετατρέποντάς την σε επενδυτή-ηγέτη στην αγορά καινοτομίας με την καθιέρωση Προ-Εμπορικών Διαγωνισμών Προμηθειών,
- η διευκόλυνση της περιφερειακής συνεργασίας και διεθνούς δικτύωσης με ομοειδείς πρωτοβουλίες και δραστηριότητες στο πλαίσιο των αρχών της ανοικτής διακυβέρνησης,
- η ενίσχυση των ψηφιακών δεξιοτήτων στελεχών από ελληνικές ΜΜΕ και δημοσίων υπαλλήλων, όσον αφορά στο σχεδιασμό, ανάπτυξη, προμήθεια, υιοθέτηση και παροχή καινοτόμων ψηφιακών δημόσιων υπηρεσιών.

Συνεργαζόμενοι Φορείς: Ευρωπαϊκός Κόμβος Καινοτομίας για την Ψηφιακή Διακυβέρνηση – GR digiGOV-innoHUB

Τίτλος: Βελτίωση της Ευρυζωνικότητας στους Δήμους Ορεστιάδας, Διδυμοτείχου, Σουφλίου και Σαμοθράκης

Περιγραφή: Το προτεινόμενο έργο εστιάζει στην ιδιωτική πρωτοβουλία της COSMOTE για την αναβάθμιση του δικτύου κινητής τηλεφωνίας στους Δήμους Ορεστιάδας, Διδυμοτείχου, Σουφλίου και Σαμοθράκης, με στόχο την παροχή κάλυψης 4G και 5G και την ανάγκη συνεργασίας με τους προαναφερθείς δήμους για την εξεύρεση χώρων εγκατάστασης.

Η υλοποίηση του έργου θα φέρει σημαντικά οφέλη στους δημότες, όπως:

- **Βελτιωμένη πρόσβαση στο διαδίκτυο:** Η ταχύτητα και η αξιοπιστία της σύνδεσης στο διαδίκτυο θα αυξηθούν σημαντικά, προσφέροντας στους δημότες απρόσκοπτη πρόσβαση σε πληροφορίες, υπηρεσίες και ψυχαγωγία.
- **Ενίσχυση της ψηφιακής οικονομίας:** Η βελτιωμένη ευρυζωνικότητα θα αποτελέσει καταλύτη για την ανάπτυξη της ψηφιακής οικονομίας στην περιοχή, προσελκύνοντας νέες επιχειρήσεις και επενδύσεις.

- **Κοινωνική ωφέλεια:** Η πρόσβαση σε ψηφιακές υπηρεσίες θα βελτιώσει την ποιότητα ζωής των πολιτών, προσφέροντας ίσες ευκαιρίες σε όλους, ανεξαρτήτως της γεωγραφικής τους θέσης.

Για την υλοποίηση του έργου, η Cosmote, ως φορέας υλοποίησης, θα συνεργαστεί με τους Δήμους για την παραχώρηση ακινήτων ή δομάτων ακινήτων ή δημοτικού χώρου, που θα εγκατασταθούν οι απαραίτητες κεραιές. Η συνεργασία και η διαμεσολάβηση μεταξύ των εμπλεκόμενων μερών αποτελεί καίριο παράγοντα για την επιτυχή υλοποίηση του έργου.

Συνεργαζόμενοι Φορείς: COSMOTE - Δήμος Ορεστιάδας, Δήμος Διδυμοτείχου, Δήμος Σουφλίου, Δήμος Σαμοθράκης

Το σύνολο των έργων που παρουσιάστηκαν στην παρούσα ενότητα, συνιστούν τον αρχικό κατάλογο έργων, δράσεων και δικαιούχων στην ενότητα που ακολουθεί, ο οποίος μέχρι την ολοκλήρωση της μελέτης (7/2024) θα εμπλουτιστεί - οριστικοποιηθεί στη βάση των προτάσεων που συγκεντρώθηκαν, κατά τη διαδικασία της δημόσιας διαβούλευσης.

5. Αρχικός Κατάλογος Έργων, Δράσεων και Δικαιούχων ⁷⁴

⁷⁴ Με πράσινο εμφανίζονται τα έργα και οι δράσεις που συγκροτούν πλήρη τεχνικά δελτία και τα οποία παρατίθενται αναλυτικά στο παράρτημα. Χωρίς χρώμα εμφανίζονται τα έργα τα οποία παρουσιάστηκαν στο προηγούμενο κεφάλαιο με απλή περιγραφή, καθώς δεν πληρούν ακόμη τα κριτήρια που θα επιτρέψουν τη συμπλήρωση τεχνικού δελτίου.

ΕΒΡΟΣ ΜΕΤΑ – MASTER PLAN /ΕΙΔΙΚΟ ΑΝΑΠΤΥΞΙΑΚΟ ΠΡΟΓΡΑΜΜΑ ΓΙΑ ΤΟΝ ΕΒΡΟ

Τα Έργα και οι Δράσεις του αρχικού καταλόγου είναι αντικείμενο διαρκούς διαλόγου με τους συναρμόδιους Δημόσιους Φορείς (Υπουργεία, Περιφέρεια Ανατολικής Μακεδονίας - Θράκης, Δήμους, Περιφερειακή Ενότητα Έβρου, Δημοκρίτειο Πανεπιστήμιο Θράκης κ.ο.κ.).

Συνεπώς, θα υπάρχουν εύλογες διαφοροποιήσεις μέχρι την ολοκλήρωση της Β' φάσης της Δημόσιας Διαβούλευσης και της παράδοσης του Οριστικού Καταλόγου των δράσεων και των έργων του προγράμματος ΈΒΡΟΣ – ΜΕΤΑ (31-07-2024).

| | Τίτλος Έργου ή Δράσης | Δυνητικός Δικαιούχος | Φορέας Υλοποίησης | Ενδεικτικός Προϋπολογισμός | Χρηματοδοτικό Πρόγραμμα | Ολοκλήρωση |
|---|---|--|---|----------------------------|--|------------|
| 1 | Εκπόνηση συνολικού Στρατηγικού Σχεδίου (Master Plan) για την αναπτυξιακή προοπτική της περιοχής του Έβρου | Ειδική Επιτροπή για την κατάρτιση Ειδικού Αναπτυξιακού Προγράμματος για τον Έβρο | ΣΩΜΑΤΕΙΟ ΔΙΑΖΩΜΑ | €60,000 | ΧΟΡΗΓΙΑ | 7/2024 |
| 2 | Μελέτη αναδάσωσης και διαχειριστικών κατευθύνσεων για την αποκατάσταση των δασικών οικοσυστημάτων της περιοχής Έβρου μετά την πυρκαγιά του 2023 | Δ/ση Δασικών Έργων και Υποδομών ΓΔΔΔΠ/ΓΓΔ/ΥΠΕΝ | Μελετητικό γραφείο: ForestPlan με τη συμμετοχή επιστημόνων από το WWF Ελλάς, την Εταιρεία Προστασίας Βιοποικιλότητας Θράκης, το ΔΠΘ, το ΑΠΘ, το ΕΚΠΑ, το Ιόνιο Πανεπιστήμιο και το Διεθνές Πανεπιστήμιο Ελλάδος | €98,084 | ΧΟΡΗΓΙΑ | 5/2024 |
| 3 | Forest monitoring: Ψηφιακή Πλατφόρμα Διαχείρισης και Παρακολούθησης του Δάσους - Πιλοτική εφαρμογή για την περιοχή του Έβρου | | Γενική Διεύθυνση Δασών και Δασικού Περιβάλλοντος | €75,000 | Πράσινο Ταμείο | 36 μήνες |
| 4 | Εργασίες Αναβάθμισης Η/Μ και Εξωτερικής Περίφραξης Γ.Ν. ΔΙΔΥΜΟΤΕΙΧΟΥ | | 4 ΔΥΠΕ | €292,000 | Ταμείο Ανάκαμψης και Ανθεκτικότητας | 24 μήνες |
| 5 | Ανακαινίσεις & εκσυγχρονισμός Π.Γ.Ν. ΑΛΕΞΑΝΔΡΟΥΠΟΛΗΣ | | 4 ΔΥΠΕ | €14,112,763 | Ταμείο Ανάκαμψης και Ανθεκτικότητας | 24 μήνες |
| 6 | Ιατροτεχνολογικός Εξοπλισμός σε Κέντρα Υγείας Έβρου | | 4 ΔΥΠΕ | €155,000 | ΠΕΠ «Ανατολική Μακεδονία, Θράκη» 2021-2027 | 36 μήνες |

ΕΒΡΟΣ ΜΕΤΑ – MASTER PLAN /ΕΙΔΙΚΟ ΑΝΑΠΤΥΞΙΑΚΟ ΠΡΟΓΡΑΜΜΑ ΓΙΑ ΤΟΝ ΕΒΡΟ

| | | | | | | |
|----|---|---|---|------------|--|-------------|
| 7 | Ιατροτεχνολογικός Εξοπλισμός για ΓΝ Διδυμοτείχου | | 4 ΔΥΠΕ | €889,850 | ΠΕΠ «Ανατολική Μακεδονία, Θράκη» 2021-2027 | 36 μήνες |
| 8 | Κινητή μονάδα Ψυχικής Υγείας | | | €250,000 | Πρόγραμμα «Ανατολική Μακεδονία, Θράκη» 2021-2027 - ΟΧΕ ΕΒΡΟΥ | 24 μήνες |
| 9 | Πλωτό Ασθενοφόρο για τη Διασύνδεση Σαμοθράκης - Αλεξανδρούπολης | | 4 ΔΥΠΕ | €500,000 | ΠΕΠ «Ανατολική Μακεδονία, Θράκη» 2021-2027 | |
| 10 | Εικονικός Ψηφιακός Βοηθός | | ΗΔΙΚΑ | €350,000 | ΠΕΠ «Ανατολική Μακεδονία, Θράκη» 2021-2027 | |
| 11 | Προληπτική Ιατρική – Δράσεις Προβολής και Ενημέρωσης σε διάφορα σημεία του Έβρου | Αναπτυξιακός Οργανισμός Π.Α.Μ.Θ. | Αναπτυξιακός Οργανισμός Π.Α.Μ.Θ. | €150,000 | Πρόγραμμα «Ανατολική Μακεδονία, Θράκη» 2021-2027 - ΟΧΕ ΕΒΡΟΥ | 2024 - 2025 |
| 12 | Χάρτας Κοινωνικής μέριμνας για τα δίκτυα υγείας και πρόνοιας στο πλαίσιο της Ανασυγκρότησης του Έβρου | | | €20,000 | ΧΟΡΗΓΙΑ | 6 μήνες |
| 13 | Υπηρεσία μεταφοράς ιατροφαρμακευτικού υλικού, με τη χρήση μη επανδρωμένων αεροχημάτων | | 4 ΔΥΠΕ | €600,000 | Πρόγραμμα «Ανατολική Μακεδονία, Θράκη» 2021-2027 - ΟΧΕ ΕΒΡΟΥ | 6 μήνες |
| 14 | Υλικά και εργασίες για την πλήρη λειτουργικότητα του ελικοδρομίου του ΠΓΝ Αλεξανδρούπολης | | 4 ΔΥΠΕ | €70,000 | Πρόγραμμα «Ανατολική Μακεδονία, Θράκη» 2021-2027 - ΟΧΕ ΕΒΡΟΥ | 6 μήνες |
| 15 | Μελέτη Τηλεπικοινωνιακών Δικτύων Έβρου | ΣΩΜΑΤΕΙΟ ΔΙΑΖΩΜΑ | ΣΩΜΑΤΕΙΟ ΔΙΑΖΩΜΑ | €10,000 | ΧΟΡΗΓΙΑ | 5/2024 |
| 16 | 3 Δίκτυα Ζωής - Αναβάθμιση Πληροφοριακού Συστήματος Κ.Ε.Π. | Υπουργείο Εσωτερικών | ΕΔΥΠΕ - ΥΠ. ΨΗΦ. ΔΙΑΚΥΒΕΡΝΗΣΗΣ | €1,360,000 | ΧΜ-ΕΟΧ ΕΕΑ Grants | 2/2024 |
| 17 | Γρήγορο Internet - Ενίσχυση επιχειρήσεων και νοικοκυριών για την εξασφάλιση ψηφιακής συνδεσιμότητας υπερυψηλής ταχύτητας για τους | Διεύθυνση Αναπτυξιακού Προγραμματισμού Π.Α.Μ.Θ. | Διεύθυνση Αναπτυξιακού Προγραμματισμού Π.Α.Μ.Θ. | €200,000 | Πρόγραμμα «Ανατολική Μακεδονία, Θράκη» 2021-2027 - ΟΧΕ ΕΒΡΟΥ | 48 μήνες |

| | | | | | | |
|----|---|--|----------------------------------|----------|--|----------|
| | πολίτες και τους κοινωνικο-οικονομικούς φορείς | | | | | |
| 18 | Σχεδίαση και Ανάπτυξη Καινοτόμων Ψηφιακών Τεχνολογικών Υποδομών και Υπηρεσιών για το πρόγραμμα Ανασυγκρότησης και Ανάπτυξης του Έβρου | Αναπτυξιακός Οργανισμός Π.Α.Μ.Θ. | Αναπτυξιακός Οργανισμός Π.Α.Μ.Θ. | €300,000 | Πρόγραμμα «Ανατολική Μακεδονία, Θράκη» 2021-2027 - ΟΧΕ ΕΒΡΟΥ | 36 μήνες |
| 19 | Θεματικές Διαδρομές σε Μουσεία του Έβρου - με τη χρήση κινητού και όχι εξειδικευμένου επιτόπιου εξοπλισμού, θα δίνεται η δυνατότητα με τη βοήθεια AI, δημιουργίας θεματικών διαδρομών κατ' επιλογήν του επισκέπτη | | ΕΔΥΤΕ - ΥΠ. ΨΗΦ. ΔΙΑΚΥΒΕΡΝΗΣΗΣ | | | |
| 20 | Ψηφιακή Χαρτογράφηση ΑμεΑ - Διαδικτυακή πλατφόρμα που σκοπό έχει να εγγράψει άτομα ΑμεΑ, συλλόγους ΑμεΑ και υπηρεσίες πολιτικής προστασίας κάτω από την "ομπρέλα" του Κοινωνικού Οργανισμού του εκάστοτε Δήμου | Δήμος Ορεστιάδας, Δήμος Διδυμοτείχου, Δήμος Σουφλίου, Δήμος Σαμοθράκης | Αναπτυξιακός Οργανισμός Π.Α.Μ.Θ. | €50,000 | | |
| 21 | DigiGOV-InnoHUB - Ικανοποίηση αναγκών δημοσίου τομέα και τοπικής αυτοδιοίκησης μέσα από την υλοποίηση πιλοτικών εφαρμογών αξιοποιώντας προηγμένες ψηφιακές τεχνολογίες, με ανοιχτό λογισμικό, | Δήμος Ορεστιάδας, Δήμος Διδυμοτείχου, Δήμος Σουφλίου, Δήμος Σαμοθράκης | DigiGOV-InnoHUB | | | |

ΕΒΡΟΣ ΜΕΤΑ – MASTER PLAN /ΕΙΔΙΚΟ ΑΝΑΠΤΥΞΙΑΚΟ ΠΡΟΓΡΑΜΜΑ ΓΙΑ ΤΟΝ ΕΒΡΟ

| | | | | | | |
|----|--|--|---|-------------|--|--|
| | ανοιχτά δεδομένα και ανοιχτά πρότυπα, | | | | | |
| 22 | Βελτίωση της Ευρυζωνικότητας στους Δήμους Ορεστιάδας, Διδυμοτείχου, Σουφλίου και Σαμοθράκης, μέσω της αναβάθμισης του δικτύου κινητής τηλεφωνίας για συνδέσεις 4G και 5G | Δήμος Ορεστιάδας, Δήμος Διδυμοτείχου, Δήμος Σουφλίου, Δήμος Σαμοθράκης | | | | |
| 23 | Δημιουργία Γεωπάρκου - Απολιθωμένο Δάσος Φυλακτού | ΥΠΠΟ | ΥΠΠΟ | 1.962.240 € | Πράσινο Ταμείο | |
| 24 | Δίκτυο φορέων πολιτισμού - τουρισμού - αγροδιατροφής "ΕΥΡΟΣ ΠΟΛΙΤΙΣΜΟΥ" | Αναπτυξιακός Οργανισμός Περιφέρειας ΑΜΘ | Αναπτυξιακός Οργανισμός Περιφέρειας ΑΜΘ | €150,000 | Πρόγραμμα «Ανατολική Μακεδονία, Θράκη» 2021-2027 - ΟΧΕ ΕΒΡΟΥ | |
| 25 | Φεστιβάλ Μεταξιού στο Σουφλί | Δήμος Σουφλίου | Δήμος Σουφλίου | €120,000 | Πρόγραμμα «Ανατολική Μακεδονία, Θράκη» 2021-2027 - ΟΧΕ ΕΒΡΟΥ | |
| 26 | Εκπαιδευτικές Δράσεις στο πλαίσιο του Πανελλήνιου Φεστιβάλ Θεάτρου Νέας Ορεστιάδας, που υλοποιείται από το Θεατρικό Εργαστήρι «Διόνυσος» | Δήμος Ορεστιάδας | Δήμος Ορεστιάδας | €60,000 | CLLD-LEADER | |
| 27 | Πρόγραμμα "Οι Γέφυρες της Μουσικής στη Θράκη" από το Μέγαρο Μουσικής Αθηνών | ΥΠΠΟ | ΥΠΠΟ | €90,000 | ΕΠΑ ΥΠΠΟ | |
| | Διοργάνωση πολιτιστικών δράσεων σε συνεργασία με το Ιστορικό Μουσείο Αλεξανδρούπολης | ΥΠΠΟ | Ιστορικό Μουσείο Αλεξανδρούπολης | €60,000 | Πρόγραμμα «Ανατολική Μακεδονία, Θράκη» 2021-2027 - ΟΧΕ ΕΒΡΟΥ | |
| 28 | Καταγραφή παραδοσιακής αρχιτεκτονικής Μεταξάδων Έβρου | Δήμος Διδυμοτείχου | ΔΠΘ | €120,000 | ΧΟΡΗΓΙΑ | |
| | Εκπαιδευτικά προγράμματα για την | Υπουργείο Παιδείας / | Σχολεία της επικράτειας / | €0 | | |

ΕΒΡΟΣ ΜΕΤΑ – MASTER PLAN /ΕΙΔΙΚΟ ΑΝΑΠΤΥΞΙΑΚΟ ΠΡΟΓΡΑΜΜΑ ΓΙΑ ΤΟΝ ΕΒΡΟ

| | | | | | | |
|----|--|---|--|----------------------|--|-----------|
| 29 | Πρωτοβάθμια και τη Δευτεροβάθμια Εκπαίδευση Υπ1: «ΔΕΣΜΟΙ» Χαρτογραφώντας ιστορίες που μας συνδέουν με τον Έβρο Υπ2: Τα σχολεία «υιοθετούν» το Δάσος της Δαδιάς | Περιφερειακή Διεύθυνση Εκπαίδευσης Ανατολικής Μακεδονίας-Θράκης | Σχολεία της Περιφέρειας Ανατολικής Μακεδονίας και Θράκης | | | |
| 30 | Διοικητική Αριστεία | ΥΠΕΣ | ΥΠΕΣ | €0 | | |
| 31 | Ακαδημαϊκή Αριστεία | Ελληνικό Ίδρυμα Έρευνας και Καινοτομίας (ΕΛ.ΙΔ.Ε.Κ.) | Ελληνικό Ίδρυμα Έρευνας και Καινοτομίας (ΕΛ.ΙΔ.Ε.Κ.) | €80.000 / ωφελούμενο | | |
| 32 | Πρόγραμμα Τουριστικής προβολής | Αναπτυξιακός Οργανισμός Περιφέρειας | | €500,000 | Πρόγραμμα «Ανατολική Μακεδονία, Θράκη» 2021-2027 - ΟΧΕ ΕΒΡΟΥ | |
| 33 | Γαλάζιες σημαίες (Δήμος Αλεξανδρούπολης - Σαμοθράκης) | ΟΦΥΠΕΚΑ | Δήμος Αλεξανδρούπολης Δήμος Σαμοθράκης | €300,000 | ΧΟΡΗΓΙΑ | 2025-2026 |
| 34 | Εκπαίδευση – Κατάρτιση – Υποστήριξη επαγγελματιών τουρισμού και τοπικού πληθυσμού | | | €300,000 | Πρόγραμμα «Ανατολική Μακεδονία, Θράκη» 2021-2027 - ΟΧΕ ΕΒΡΟΥ | 2025-2026 |
| 35 | Πρόγραμμα Εκπαίδευσης - Κατάρτισης στον Αλιευτικό Τουρισμό | Αναπτυξιακός Οργανισμός Περιφέρειας - DMMO ΑΜΘ | Αναπτυξιακός Οργανισμός Περιφέρειας - DMMO ΑΜΘ | €45,000 | | |
| 36 | Ενέργειες Ενίσχυσης Καταδυτικού Τουρισμού σε Μεσημβρία και Σαμοθράκη | Αναπτυξιακός Οργανισμός Περιφέρειας - DMMO ΑΜΘ | Αναπτυξιακός Οργανισμός Περιφέρειας - DMMO ΑΜΘ | €120,000 | | |
| 37 | Ενεργειακή Αναβάθμιση εκπαιδευτηρίων Λαβάρων, Δ.Ε. Ορφέα, Δήμου Σουφλίου | Δήμος Σουφλίου | Δήμος Σουφλίου | €658,000 | ΠΕΠ «Ανατολική Μακεδονία, Θράκη» 2021-2027 | |
| 38 | Ενεργειακή αναβάθμιση ενός (1) σχολείου στον Δήμο Διδυμοτείχου | Δήμος Διδυμοτείχου | Δήμος Διδυμοτείχου | €1,500,000 | ΠΕΠ «Ανατολική Μακεδονία, Θράκη» 2021-2027 | |
| 39 | Ανακατασκευή Δημαρχείου Σαμοθράκης με | Δήμος Σαμοθράκης | Δήμος Σαμοθράκης | €2,000,000 | ΠΕΠ «Ανατολική Μακεδονία, Θράκη» 2021-2027 | |

ΕΒΡΟΣ ΜΕΤΑ – MASTER PLAN /ΕΙΔΙΚΟ ΑΝΑΠΤΥΞΙΑΚΟ ΠΡΟΓΡΑΜΜΑ ΓΙΑ ΤΟΝ ΕΒΡΟ

| | | | | | | |
|----|--|---|-----------------------|------------|----------------|--|
| | βιοκλιματικό σχεδιασμό | | | | | |
| 40 | Εκπαίδευση των πολιτών στη σημασία και τη χρήση της κομποστοποίησης, Δήμος Σαμοθράκης | Δήμος Σαμοθράκης | Δήμος Σαμοθράκης | €35,000 | Πράσινο Ταμείο | |
| 41 | Εκπαίδευση των πολιτών στη σημασία και τη χρήση της κομποστοποίησης, Δήμος Ορεστιάδας | Δήμος Ορεστιάδας | Δήμος Ορεστιάδας | €35,000 | Πράσινο Ταμείο | |
| 42 | Εκπαίδευση των πολιτών στη σημασία και τη χρήση της κομποστοποίησης, Δήμος Διδυμοτείχου | Δήμος Διδυμοτείχου | Δήμος Διδυμοτείχου | €35,000 | Πράσινο Ταμείο | |
| 43 | Εκπαίδευση των πολιτών στη σημασία και τη χρήση της κομποστοποίησης, Δήμος Αλεξανδρούπολης | Δήμος Αλεξανδρούπολης | Δήμος Αλεξανδρούπολης | €35,000 | Πράσινο Ταμείο | |
| 44 | Εκπαίδευση των πολιτών στη σημασία και τη χρήση της κομποστοποίησης, Δήμος Σουφλίου | Δήμος Σουφλίου | Δήμος Σουφλίου | €35,000 | Πράσινο Ταμείο | |
| 45 | Δράσεις Ηλεκτροκίνησης Δήμου Σουφλίου | Δήμος Σουφλίου | ΥΠΕΝ | €1,250,000 | | |
| 46 | Αντικατάσταση των Οχημάτων των Δήμων της ΠΕ Έβρου με Ηλεκτρικά | Δήμοι: Αλεξανδρούπολης, Διδυμοτείχου, Ορεστιάδας, Σαμοθράκης, | ΥΠΕΝ | | | |
| 47 | Πριμοδότηση των κατοίκων της ΠΕ Έβρου στο πρόγραμμα Κινούμαι Ηλεκτρικά 2, με επιπλέον 10% επί της αγοραστικής αξίας του οχήματος | ΥΠΕΝ | ΥΠΕΝ | | | |
| 48 | Επανάρξη και αναβάθμιση των προγραμμάτων Ανακυκλώνω - Αλλάζω συσκευή και Ανακυκλώνω - Αλλάζω Θερμοσίφωνα | ΥΠΕΝ | ΥΠΕΝ | | | |

ΕΒΡΟΣ ΜΕΤΑ – MASTER PLAN /ΕΙΔΙΚΟ ΑΝΑΠΤΥΞΙΑΚΟ ΠΡΟΓΡΑΜΜΑ ΓΙΑ ΤΟΝ ΕΒΡΟ

| | | | | | | |
|----|---|---|---|----------|---|-------------|
| 49 | Πριμοδότηση των κατοίκων της ΠΕ Έβρου στο πρόγραμμα “Εξοικονομώ”, με επιπλέον 20% επί της υπάρχουσας επιδότησης | ΥΠΕΝ | ΥΠΕΝ | | | |
| 50 | Μελέτη Ίδρυσης Ενεργειακής Κοινότητας | Δήμοι: Αλεξανδρούπολης, Διδυμοτείχου, Ορεστιάδας, Σαμοθράκης, Σουφλίου και Περιφέρεια ΑΜΘ | ΥΠΕΝ | €70,000 | Πράσινο Ταμείο | |
| 51 | Μελέτη σημείων εφικτότητας εφαρμογής αντλιοσταμείωσης (προτεινόμενες περιοχές Κομαρών Ορεστιάδας και Σαμοθράκη) | ΥΠΕΝ | ΥΠΕΝ | €100,000 | | |
| 52 | Ερευνητικό πρόγραμμα στο ΔΠΘ, για παραγωγή Υδρογόνου από ΑΠΕ | ΥΠΕΝ | ΥΠΕΝ | €100,000 | | |
| 53 | Μετασχηματισμός Σαμοθράκης σε Πράσινο Νησί- Ένταξη Σαμοθράκης στην Πρωτοβουλία GReco Islands | ΥΠΕΝ και Υπουργείο Ανάπτυξης και Επενδύσεων | ΥΠΕΝ και Υπουργείο Ανάπτυξης και Επενδύσεων | | GRECO ISLANDS ΠΕΡΙΒΑΛΛΟΝ ΚΛΙΜΑΤΙΚΗ ΑΛΛΑΓΗ 21-27 | |
| 54 | Αλυσίδες Εφοδιασμού | | Αναπτυξιακός Οργανισμός Περιφέρειας | €500,000 | Πρόγραμμα «Ανατολική Μακεδονία, Θράκη» 2021-2027 - ΟΧΕ ΕΒΡΟΥ | 36 μήνες |
| 55 | Ανοιχτό Ράφι | | Αναπτυξιακός Οργανισμός Περιφέρειας | €500,000 | Πρόγραμμα «Ανατολική Μακεδονία, Θράκη» 2021-2027 - ΟΧΕ ΕΒΡΟΥ | 36 μήνες |
| 56 | Έκθεση αγροτικών προϊόντων Έβρου – Μετρό Συντάγματος | | ΔΙΑΖΩΜΑ - Π.Α.Μ.Θ | €25,000 | ΧΟΡΗΓΙΑ | 2024 - 2025 |
| 57 | Πρόγραμμα Ανασύστασης Ελαιώνα Μάκρης - Δικέλλων - Μεσημβρίας | Ελαιοκαλλιεργητές - Ελαιοκομικοί Συνεταιρισμοί | Υ.Π.Α.Α.Τ. - ΕΛΓΟ ΔΗΜΗΤΡΑ | | ΚΑΠ 2023-2027 Τομεακό Πρόγραμμα Ελαιολάδου & Επιτραπέζιας Ελιάς | |

ΕΒΡΟΣ ΜΕΤΑ – MASTER PLAN /ΕΙΔΙΚΟ ΑΝΑΠΤΥΞΙΑΚΟ ΠΡΟΓΡΑΜΜΑ ΓΙΑ ΤΟΝ ΕΒΡΟ

| | | | | | | |
|----|---|--|--------------------------------------|-------------|--|------------|
| 58 | Αποκατάσταση μελισσοκομικού πάρκου στην Κοτρωνιά | Δήμος Σουφλίου / Μελισσοκομικοί Σύλλογοι | Υ.Π.Α.Α.Τ. - Δ.Π.Θ. - Δήμος Σουφλίου | €200,000 | ΚΑΠ 2023-2027 Τομεακό Πρόγραμμα Μελιού | Εντός 2024 |
| 59 | Δημιουργία 2 Νέων Μελισσοκομικών Πάρκων σε Νότιο και Βόρειο Έβρο | Δήμοι του Έβρου και Μελισσοκομικοί Φορείς | Υ.Π.Α.Α.Τ. - Δ.Π.Θ. - Δήμοι | | ΚΑΠ 2023-2027 Τομεακό Πρόγραμμα Μελιού | |
| 60 | Δημιουργία Σηροτροφικού Πάρκου στο Σουφλί | Δήμος Σουφλίου - Δ.Π.Θ. | Δήμος Σουφλίου - Δ.Π.Θ. | | | |
| 61 | Δράσεις Προώθησης Αναδιάρθρωσης Καλλιέργειών | "Αγροδιατροφική Σύμπραξη" Π.Α.Μ.Θ. | "Αγροδιατροφική Σύμπραξη" Π.Α.Μ.Θ. | | | |
| 62 | Ενίσχυση Πράσινων Παρεμβάσεων σε Γεωργικές Εκτάσεις για την Βελτίωση των Οικολογικά Ευαίσθητες Περιοχές | Αγρότες | Υ.Π.Α.Α.Τ. - Ο.Π.Ε.Κ.Ε.Π.Ε. | | | |
| 63 | Στήριξη της Βιώσιμης Εκτατικής Αιγο-προβατοτροφίας σε Προστατευόμενες Περιοχές Natura 2000 | Κτηνοτρόφοι | Περιφέρεια Α.Μ.Θ. - Ο.Π.Ε.Κ.Ε.Π.Ε. | | | |
| 64 | Ενίσχυση της Βιωσιμότητας της Κτηνοτροφίας στη Σαμοθράκη | Κτηνοτρόφοι | Περιφέρεια Α.Μ.Θ. - Ο.Π.Ε.Κ.Ε.Π.Ε. | | | |
| 65 | Μελέτη για την δημιουργία Ζώνης Απαγόρευσης Αλιείας στη Σαμοθράκη | Ι.Ν.Α.Λ.Ε. / ΕΛΚΕΘΕ / Συνεταιρισμός Αλιείων | Ι.Ν.Α.Λ.Ε. / ΕΛΚΕΘΕ | €350,000 | Π.Α.Λ.Υ.Θ. 2021-27 - Δράση 1.6.1: Τεχνικά έργα για την προστασία και την αποκατάσταση της βιοποικιλότητας και των οικοσυστημάτων | |
| 66 | Αποκατάσταση Αλιευτικού Πεδίου Λιμνοθάλασσας του Αγ. Αντρέα στη Σαμοθράκη | Δήμος Σαμοθράκης / Ο.ΦΥ.Π.Ε.Κ.Α. / Συνεταιρισμός Αλιείων | Υ.Π.Α.Α.Τ. / Δήμος Σαμοθράκης | €1,200,000 | Π.Α.Λ.Υ.Θ. 2021-27 - Δράση 1.6.1: Έργα σε λιμνοθάλασσες | |
| 67 | Χρηματοδότηση Επενδύσεων | Επιχειρήσεις | Επιχειρήσεις Π.Ε. Έβρου | €10,000,000 | Αναπτυξιακό Νόμος, Πρόγραμμα ΑΜΘ 2021 - 2027 | 2024- 2029 |

ΕΒΡΟΣ ΜΕΤΑ – MASTER PLAN /ΕΙΔΙΚΟ ΑΝΑΠΤΥΞΙΑΚΟ ΠΡΟΓΡΑΜΜΑ ΓΙΑ ΤΟΝ ΕΒΡΟ

| | | | | | | |
|----|--|---------------------------------|---------------------------------|-------------|---------------------------------------|------------|
| 68 | Έξυπνη Μεταποίηση | Επιχειρήσεις | Επιχειρήσεις Π.Ε. Έβρου | €5.000.000 | ΕΣΠΑ, Πρόγραμμα ΑΜΘ 2021 - 2027 | 2024- 2029 |
| 69 | Κεφάλαιο Κίνησης | Επιχειρήσεις | Επιχειρήσεις Π.Ε. Έβρου | €5.000.000 | ΕΣΠΑ, Πρόγραμμα ΑΜΘ 2021 - 2027 | 2024- 2029 |
| 70 | ΤΕΠΙΧ ΙΙΙ | Επιχειρήσεις | ΕΤΕΑΝ Α.Ε. | €10,000,000 | Πρόγραμμα Ανταγωνιστικότητα 2021-2027 | 2024- 2029 |
| 71 | Μεταφορικό Κόστος - Ισοδύναμο | Επιχειρήσεις | Επιχειρήσεις Π.Ε. Έβρου | €10,000,000 | Εθνικοί Πόροι | 2024- 2029 |
| 72 | Σιδηροδρομική γραμμή Αλεξανδρούπολη - Ορμένιο | ΥΠΥΜΕ | ΥΠΥΜΕ | | | |
| 73 | Αξιοποίηση του Λιμένα της Αλεξανδρούπολης | ΥΠΥΜΕ | Ο.Λ.Α. Α.Ε. | | | |
| 74 | Βελτίωση της Οδικής Σύνδεσης με την Τουρκία | ΥΠΥΜΕ | ΕΓΝΑΤΙΑ Α.Ε. | | | |
| 75 | Κατασκευή της Ανατολικής Περιφερειακής Οδού Αλεξανδρούπολης | ΥΠΥΜΕ | Περιφέρεια ΑΜΘ | | | |
| 76 | Μελέτη Φράγματος Δερείου | ΥΠΑΑΤ | ΥΠΑΑΤ | | | |
| 77 | Κατασκευή Λιμνοδεξαμενής Ξηροποτάμου στη Σαμοθράκη | ΥΠΑΑΤ | ΔΗΜΟΣ ΣΑΜΟΘΡΑΚΗΣ | | | |
| 78 | Αντικατάσταση και Υπογειοποίηση Αρδευτικών Δικτύων ΤΟΕΒ Ερυθροποτάμου | ΥΠΑΑΤ | ΤΟΕΒ Ερυθροποτάμου | | | |
| 79 | Μελέτη, Κατασκευή, Χρηματοδότηση και Τεχνική Διαχείριση Κτιρίων Στέγασης Υπηρεσιών πέντε (5) Αστυνομικών Διευθύνσεων | Υπουργείο Προστασίας του Πολίτη | Υπουργείο Προστασίας του Πολίτη | | | |
| 80 | Αναβάθμιση Κρατικού Αερολιμένα Αλεξανδρούπολης | ΥΠΥΜΕ | ΥΠΑ | | | |

ΕΒΡΟΣ ΜΕΤΑ – MASTER PLAN /ΕΙΔΙΚΟ ΑΝΑΠΤΥΞΙΑΚΟ ΠΡΟΓΡΑΜΜΑ ΓΙΑ ΤΟΝ ΕΒΡΟ

| | | | | | | |
|----|---|------------------|---------------------------------|----------|---|--|
| 81 | Πρόγραμμα «Επικοινωνιαστές» | Περιφέρεια - ΑΜΘ | Δημοκρίτειο Πανεπιστήμιο Θράκης | €150,000 | Εθνικό Πρόγραμμα Ανάπτυξης 2021 – 2023 – Περιφέρεια ΑΜΘ | |
| 82 | Νέο Δάσος: Ορθολογικός σχεδιασμός της απομάκρυνσης της καμένης βιομάζας και αξιοποίησή της σε πολλαπλές χρήσεις | Περιφέρεια - ΑΜΘ | Δημοκρίτειο Πανεπιστήμιο Θράκης | €70,000 | Εθνικό Πρόγραμμα Ανάπτυξης 2021 – 2023 – Περιφέρεια ΑΜΘ | |
| 83 | Νέο Δάσος: Επιστημονική παρακολούθηση της φυσικής αναγέννησης | Περιφέρεια - ΑΜΘ | Δημοκρίτειο Πανεπιστήμιο Θράκης | €30,000 | Εθνικό Πρόγραμμα Ανάπτυξης 2021 – 2023 – Περιφέρεια ΑΜΘ | |
| 84 | Νέο Δάσος: Σχεδιασμός βελτίωσης της κατάστασης του οικοτόπου και προστασίας των γενετικών πόρων της Μαύρης Πεύκης | Περιφέρεια - ΑΜΘ | Δημοκρίτειο Πανεπιστήμιο Θράκης | €20,000 | Εθνικό Πρόγραμμα Ανάπτυξης 2021 – 2023 – Περιφέρεια ΑΜΘ | |
| 85 | Νέο Δάσος: Επιστημονική παρακολούθηση της αποκατάστασης και δημιουργία μοντέλου πρόβλεψης της διαμόρφωσης του τοπίου και των λειτουργιών του | Περιφέρεια - ΑΜΘ | Δημοκρίτειο Πανεπιστήμιο Θράκης | €20,000 | Εθνικό Πρόγραμμα Ανάπτυξης 2021 – 2023 – Περιφέρεια ΑΜΘ | |
| 86 | Νέο Δάσος: Ανασύσταση της παραγωγικής διαχείρισης | Περιφέρεια - ΑΜΘ | Δημοκρίτειο Πανεπιστήμιο Θράκης | €60,000 | Εθνικό Πρόγραμμα Ανάπτυξης 2021 – 2023 – Περιφέρεια ΑΜΘ | |
| 87 | Πρόγραμμα Ύδωρ | Περιφέρεια - ΑΜΘ | Δημοκρίτειο Πανεπιστήμιο Θράκης | €170,000 | Εθνικό Πρόγραμμα Ανάπτυξης 2021 – 2023 – Περιφέρεια ΑΜΘ | |
| 88 | Έρευνα: «Οικοδομώντας την ψυχική ανθεκτικότητα παιδιών και εφήβων σε συνθήκες φυσικών καταστροφών: έρευνα - ανάλυση πεδίου για τη δημιουργία εργαλειοθήκης για την υποστήριξη της | Περιφέρεια - ΑΜΘ | Δημοκρίτειο Πανεπιστήμιο Θράκης | €150,000 | Εθνικό Πρόγραμμα Ανάπτυξης 2021 – 2023 – Περιφέρεια ΑΜΘ | |

ΕΒΡΟΣ ΜΕΤΑ – MASTER PLAN /ΕΙΔΙΚΟ ΑΝΑΠΤΥΞΙΑΚΟ ΠΡΟΓΡΑΜΜΑ ΓΙΑ ΤΟΝ ΕΒΡΟ

| | | | | | | |
|----|---|------------------|---------------------------------|----------|---|--|
| | ψυχικής υγείας παιδιών – εφήβων | | | | | |
| 89 | Παρατηρητήριο Οικονομικής – Κοινωνικής Ανάπτυξης | Περιφέρεια - ΑΜΘ | Δημοκρίτειο Πανεπιστήμιο Θράκης | €200.000 | Εθνικό Πρόγραμμα Ανάπτυξης 2021 – 2023 – Περιφέρεια ΑΜΘ | |
| 90 | Επικαιροποίηση Πρότασης για την Ένταξη των Περιοχών α) Δάσους Δαδιάς, β) Δέλτα Έβρου και γ) Σαμοθράκης στο Δίκτυο "Ανθρωπος και Βιόσφαιρα - ΜΑΒ" της UNESCO | ΕΛΚΕΘΕ | | | | |

ΠΑΡΑΡΤΗΜΑ

I. ΤΕΧΝΙΚΑ ΔΕΛΤΙΑ

ΑΞΟΝΑΣ 1: ΑΓΡΟΤΙΚΗ ΖΩΗ**ΔΕΛΤΙΟ ΠΡΟΤΕΙΝΟΜΕΝΟΥ ΕΡΓΟΥ/ΔΡΑΣΗΣ**

| ΤΙΤΛΟΣ | Αλυσίδες Εφοδιασμού |
|--|---|
| A. ΠΕΡΙΓΡΑΦΗ ΦΥΣΙΚΟΥ ΑΝΤΙΚΕΙΜΕΝΟΥ | |
| Σύντομη Τεχνική Περιγραφή | <p>Οι δράσεις που αφορούν τις αλυσίδες εφοδιασμού έχουν σκοπό να φέρουν σε επαφή τους καταναλωτές σε Ελλάδα και εξωτερικό με τους παραγωγούς, μέσω μιας αλυσίδας ενεργειών που αφορούν όλους όσους εμπλέκονται με τον αγροδιατροφικό τομέα, με έμφαση στη διαφάνεια, την καινοτομία και την ποιότητα.</p> <p>Στο πλαίσιο του αρχικού σταδίου υλοποίησης των αλυσίδων εφοδιασμού ενδεικτικά περιλαμβάνονται:</p> <p>α) Το Τοπικό Σύμφωνο Ποιότητας για κινητοποίηση των παραγωγικών δυνάμεων του Έβρου με</p> <ul style="list-style-type: none"> ■ Εξειδικευμένες δράσεις κατάρτισης για την εκπλήρωση των κριτηρίων του Τοπικού Συμφώνου ■ Ψηφιακή Εφαρμογή Διαχείρισης και Διαβούλευσης Επιχειρηματικού Cluster μέσω του Τοπικού Συμφώνου Ποιότητας <p>β) Η καθιέρωση θεσμού Μεσολαβητή μεταξύ του προμηθευτή-επιχειρηματία και του τοπικού μικρού παραγωγού.</p> <p>γ) Τα οργανωτικά σχήματα</p> <p>δ) Οι βραχείες αλυσίδες εφοδιασμού</p> <p>ε) Η ηλεκτρονική πλατφόρμα προβολής των προϊόντων, δικτύωσης επαγγελματιών και online εκθέσεων</p> |
| B. ΠΡΟΤΕΙΝΟΜΕΝΟΣ ΦΟΡΕΑΣ ΥΛΟΠΟΙΗΣΗΣ – ΔΙΚΑΙΟΥΧΟΣ | |
| Προτεινόμενος Φορέας Υλοποίησης – Δικαιούχος | Αναπτυξιακός Οργανισμός Περιφέρειας - Αγροδιατροφική Σύμπραξη |
| Γ. ΠΡΟΫΠΟΛΟΓΙΣΜΟΣ – ΧΡΗΜΑΤΟΔΟΤΙΚΟ ΠΡΟΓΡΑΜΜΑ – ΧΡΟΝΟΔΙΑΓΡΑΜΜΑ | |
| Ενδεικτικός Προϋπολογισμός Έργου | € 500.000 |
| Χρηματοδοτικό Πρόγραμμα Υλοποίησης του Έργου | Ο.Χ.Ε.ΕΒΡΟΥ 2021-2027 |
| Ενδεικτικό Χρονοδιάγραμμα Υλοποίησης Έργου | 2023-2026 |
| Δ. ΣΚΟΠΙΜΟΤΗΤΑ – ΑΠΟΤΕΛΕΣΜΑΤΑ – ΩΦΕΛΟΥΜΕΝΟΙ | |
| <p>Σκοπός είναι να ξαναγίνει ο αγροδιατροφικός τομέας του Έβρου βασικός πυλώνας αναγέννησης της περιοχής. Τα προϊόντα της αγροδιατροφής να μπορέσουν να αποκτήσουν ταυτότητα, ποιότητα και πρόσβαση σε νέες αγορές, προς όφελος τόσο των παραγωγών όσο και του ευρύτερου κοινωνικού συνόλου.</p> | |
| Ε. ΒΑΘΜΟΣ ΩΡΙΜΑΝΣΗΣ ΚΑΙ ΔΙΑΔΙΚΑΣΙΕΣ | |
| 1 | Δεν απαιτούνται ενέργειες ωρίμανσης. |

| ΔΕΛΤΙΟ ΠΡΟΤΕΙΝΟΜΕΝΟΥ ΕΡΓΟΥ/ΔΡΑΣΗΣ | |
|--|---|
| ΤΙΤΛΟΣ | Ανοιχτό Ράφι |
| A. ΠΕΡΙΓΡΑΦΗ ΦΥΣΙΚΟΥ ΑΝΤΙΚΕΙΜΕΝΟΥ | |
| Σύντομη Τεχνική Περιγραφή | <p>Βασική επιδίωξη είναι η άμεση και σταθερή επικοινωνία των προϊόντων με «Ποιότητα και Ταυτότητα» του Έβρου, με μεγάλους αριθμούς καταναλωτών –για όλο τον χρόνο– καθώς και η άμεση διασύνδεσή τους με τα ράφια πώλησης τροφίμων σε Ελλάδα και εξωτερικό.</p> <p>Στο πλαίσιο του αρχικού σταδίου υλοποίησης ενδεικτικά περιλαμβάνονται οι παρακάτω δράσεις:</p> <p>α) «Τα Προϊόντα Παντού». Εξειδικευμένο πρόγραμμα διασύνδεσης των προϊόντων του Έβρου με τα ράφια των καταστημάτων εστίασης σε Ελλάδα και εξωτερικό</p> <p>β) Σχεδιασμός και υλοποίηση κινητών και σταθερών αγορών αγροτών με προϊόντα του αγροδιατροφικού τομέα του Έβρου</p> <p>γ) «Enrostands» στα ξενοδοχεία με τοπικά προϊόντα</p> <p>δ) Χώροι Προβολής Παντού μέσω συνεργειών των επιχειρήσεων που συμμετέχουν στο Τοπικό Σύμφωνο Ποιότητας.</p> <p>ε) «Ανοιχτά Αγροκτήματα». Σχεδιασμός και υλοποίηση ενός τοπικού αγροδιατροφικού δικτύου ανοικτών/επισκέψιμων αγροκτημάτων και τοπικών μονάδων παραγωγής</p> |
| B. ΠΡΟΤΕΙΝΟΜΕΝΟΣ ΦΟΡΕΑΣ ΥΛΟΠΟΙΗΣΗΣ – ΔΙΚΑΙΟΥΧΟΣ | |
| Προτεινόμενος Φορέας Υλοποίησης – Δικαιούχος | Αναπτυξιακός Οργανισμός Περιφέρειας - Αγροδιατροφική Σύμπραξη |
| Γ. ΠΡΟΫΠΟΛΟΓΙΣΜΟΣ – ΧΡΗΜΑΤΟΔΟΤΙΚΟ ΠΡΟΓΡΑΜΜΑ – ΧΡΟΝΟΔΙΑΓΡΑΜΜΑ | |
| Ενδεικτικός Προϋπολογισμός Έργου | € 500.000 |
| Χρηματοδοτικό Πρόγραμμα Υλοποίησης του Έργου | Ο.Χ.Ε.ΕΒΡΟΥ 2021-2027 |
| Ενδεικτικό Χρονοδιάγραμμα Υλοποίησης Έργου | 2023-2026 |
| Δ. ΣΚΟΠΙΜΟΤΗΤΑ – ΑΠΟΤΕΛΕΣΜΑΤΑ – ΩΦΕΛΟΥΜΕΝΟΙ | |
| <p>Σκοπός είναι να γίνει ο αγροδιατροφικός τομέας του Έβρου, βασικός πυλώνας αναγέννησης της περιοχής. Η συγκεκριμένη δράση έχει σκοπό να αναδείξει όλους τους τοπικούς παραγωγούς της περιοχής και τα προϊόντα τους και να αυξήσει τις πωλήσεις τους. Για τον σκοπό αυτό θα επιδιωχθεί η ευρύτερη δυνατή συμμετοχή όλων των ειδών των επιχειρήσεων της περιοχής που θα ενσωματώνουν στην πολιτική και τη λειτουργία τους στοιχεία της τοπικής ταυτότητας και θα προβάλλουν/προωθούν τα τοπικά προϊόντα μέσω της κουλτούρας συλλογικής περιουσίας.</p> | |
| E. ΒΑΘΜΟΣ ΩΡΙΜΑΝΣΗΣ ΚΑΙ ΔΙΑΔΙΚΑΣΙΕΣ | |
| 1 | Δεν απαιτούνται ενέργειες ωρίμανσης. |

| ΔΕΛΤΙΟ ΠΡΟΤΕΙΝΟΜΕΝΟΥ ΕΡΓΟΥ/ΔΡΑΣΗΣ | |
|---|---|
| ΤΙΤΛΟΣ | Έκθεση Αγροτικών Προϊόντων Έβρου – Μετρό Συντάγματος |
| Α. ΠΕΡΙΓΡΑΦΗ ΦΥΣΙΚΟΥ ΑΝΤΙΚΕΙΜΕΝΟΥ | |
| Σύντομη Τεχνική Περιγραφή | Στο πλαίσιο του προγράμματος Ανασυγκρότησης του Έβρου σχεδιάζονται και υλοποιούνται έργα-Φωτοδότες, τα οποία θα μας δώσουν τις πρώτες εικόνες από το μέλλον της περιοχής. Στον τομέα της Αγροδιατροφής του Έβρου, μία από τις δράσεις που προτείνονται είναι μια Έκθεση Προϊόντων στο Μετρό του Συντάγματος, ως μια καμπάνια προβολής στήριξης, φιλοξενίας και διάθεσης των προϊόντων της Βόρειας Εύβοιας, ώστε να ενισχυθεί και να αναδειχθεί η τοπική παραγωγή της περιοχής. Ο κόσμος θα έχει τη δυνατότητα για μια εβδομάδα να επισκεφθεί την έκθεση και να γνωρίσει τα πλούσια τοπικά προϊόντα από κοντά. |
| Β. ΠΡΟΤΕΙΝΟΜΕΝΟΣ ΦΟΡΕΑΣ ΥΛΟΠΟΙΗΣΗΣ – ΔΙΚΑΙΟΥΧΟΣ | |
| Προτεινόμενος Φορέας Υλοποίησης – Δικαιούχος | Σωματείο Διάζωμα – Περιφέρεια Α.Μ.Θ - Αγροδιατροφική Σύμπραξη |
| Γ. ΠΡΟΫΠΟΛΟΓΙΣΜΟΣ – ΧΡΗΜΑΤΟΔΟΤΙΚΟ ΠΡΟΓΡΑΜΜΑ – ΧΡΟΝΟΔΙΑΓΡΑΜΜΑ | |
| Ενδεικτικός Προϋπολογισμός Έργου | € 25.000 |
| Χρηματοδοτικό Πρόγραμμα Υλοποίησης του Έργου | Χορηγία απο ΣΠΕΛ και Περιφέρεια Α.Μ.Θ |
| Ενδεικτικό Χρονοδιάγραμμα Υλοποίησης Έργου | Η έκθεση θα πραγματοποιηθεί στις 14-17 Ιουνίου 2024 |
| Δ. ΣΚΟΠΙΜΟΤΗΤΑ – ΑΠΟΤΕΛΕΣΜΑΤΑ – ΩΦΕΛΟΥΜΕΝΟΙ | |
| Το Σωματείο Διάζωμα, στο πλαίσιο της υποστήριξης του Προγράμματος Ανασυγκρότησης του Έβρου, και σε συνεργασία με την πρωτοβουλία του ΣΠΕΛ «Στηρίζουμε τον Άνθρωπο Της Υπαίθρου» για την Παροχή Βοήθειας στις Πυρόπληκτες Περιοχές του Έβρου, πραγματοποιεί χάρη στους Χορηγούς-Μέλη του ΣΠΕΛ τη συγκεκριμένη έκθεση με σκοπό να αναδείξει τους τοπικούς παραγωγούς της περιοχής και τα προϊόντα τους. | |
| Ε. ΒΑΘΜΟΣ ΩΡΙΜΑΝΣΗΣ ΚΑΙ ΔΙΑΔΙΚΑΣΙΕΣ | |
| 1 | |

| ΔΕΛΤΙΟ ΠΡΟΤΕΙΝΟΜΕΝΟΥ ΕΡΓΟΥ/ΔΡΑΣΗΣ | |
|--|---|
| ΤΙΤΛΟΣ | Αποκατάσταση και Επέκταση Μελισσοκομικού Πάρκου στην Περιοχή “Κοτρωνιά” Δήμου Σουφλίου |
| A. ΠΕΡΙΓΡΑΦΗ ΦΥΣΙΚΟΥ ΑΝΤΙΚΕΙΜΕΝΟΥ | |
| Σύντομη Τεχνική Περιγραφή | <p>Η μελισσοκομία αποτελεί έναν εξαιρετικά δυναμικό κλάδο και σημαντική πηγή απασχόλησης και εισοδήματος, ειδικά για την περιοχή του Κεντρικού και Νοτίου Έβρου, η οποία αναπτύχθηκε αξιοποιώντας το πλούσιο δασικό οικοσύστημα για την παραγωγή εξαιρετικής ποιότητας μελιού.</p> <p>Σημαντική ώθηση στην περαιτέρω ανάπτυξη του κλάδου δόθηκε με τη δημιουργία του πρώτου πιλοτικού δημοτικού Μελισσοκομικού Πάρκου της χώρας, στην περιοχή της Κοτρωνιάς, εντός του Εθνικού Πάρκου Δαδιάς, σε μια έκταση 200 στρεμμάτων.</p> <p>Τα Μελισσοκομικά Πάρκα αποτελούν ένα καινοτόμο σύστημα άσκησης της μελισσοκομίας. Πρόκειται για οριοθετημένες περιοχές εντός της οποίας πραγματοποιείται αειφόρος διαχείριση της αυτοφυούς μελισσοκομικής χλωρίδας με σκοπό την κάλυψη των αναγκών των μελισσιών που εγκαθίστανται, παράλληλα με μια σειρά υποδομών για τη διευκόλυνση της μελισσοκομικής δραστηριότητας, εντάσσοντάς της στο φυσικό περιβάλλον και συμβάλλοντας στη διαχείριση και προστασία των δασικών οικοσυστημάτων.</p> <p>Δυστυχώς, οι πυρκαγιές του Αυγούστου του 2023 επέφεραν σημαντικό πλήγμα στη μελισσοκομία της περιοχής, όπου μεταξύ άλλων προκάλεσαν ανεπανόρθωτες ζημιές στις υποδομές του Μελισσοκομικού Πάρκου, καθιστώντας το, έπειτα από ένα χρόνο λειτουργίας του, ανενεργό.</p> <p>Δεδομένης της θεμελιώδους σημασίας του Μελισσοκομικού Πάρκου για την επιβίωση του μελισσοκομικού κλάδου της περιοχής, κυρίως ως προς το κομμάτι της δημιουργίας κρίσιμου ζωτικού χώρου για την εγκατάσταση των μελισσιών καθώς και της εξασφάλισης της απαραίτητης βοσκήσιμης ύλης προκειμένου για τη θρέψη των μελισσών (γύρη, νέκταρ), το προτεινόμενο έργο αφορά στην Αποκατάσταση των Υποδομών του Μελισσοκομικού Πάρκου της Κοτρωνιάς του Δήμου Σουφλίου και την γρηγορότερη δυνατή επαναλειτουργία του.</p> <p>Ειδικότερα, το έργο Αποκατάστασης και Επέκτασης αφορά α) στην αποκατάσταση του φυτικού κεφαλαίου με νέες φυτεύσεις μελισσοκομικών θάμνων και δέντρων, β) την αποκατάσταση του αρδευτικού συστήματος, γ) την αποκατάσταση των συμπληρωματικών υποδομών (στέγαστρα κλπ), δ) τη βελτίωση της προσβασιμότητάς του (βελτίωση οδοποιίας).</p> |
| B. ΠΡΟΤΕΙΝΟΜΕΝΟΣ ΦΟΡΕΑΣ ΥΛΟΠΟΙΗΣΗΣ – ΔΙΚΑΙΟΥΧΟΣ | |
| Προτεινόμενος Φορέας Υλοποίησης – Δικαιούχος | <p>Υπουργείο Αγροτικής Ανάπτυξης και Τροφίμων,</p> <p>Τμήμα Δασολογίας και Διαχείρισης Περιβάλλοντος και Φυσικών Πόρων, Δημοκρίτειο Πανεπιστήμιο Θράκης,</p> <p>Δήμος Σουφλίου,</p> <p>Μελισσοκομικός Σύλλογος Κεντρικού Έβρου.</p> |

| Γ. ΠΡΟΫΠΟΛΟΓΙΣΜΟΣ – ΧΡΗΜΑΤΟΔΟΤΙΚΟ ΠΡΟΓΡΑΜΜΑ – ΧΡΟΝΟΔΙΑΓΡΑΜΜΑ | |
|--|---|
| Ενδεικτικός Προϋπολογισμός Έργου | € 200.000 |
| Χρηματοδοτικό Πρόγραμμα Υλοποίησης του Έργου | ΚΑΠ 2023 – 2027 - Τομεακό Πρόγραμμα Μελιού |
| Ενδεικτικό Χρονοδιάγραμμα Υλοποίησης Έργου | Ιούνιος 2024 |
| Δ. ΣΚΟΠΙΜΟΤΗΤΑ – ΑΠΟΤΕΛΕΣΜΑΤΑ – ΩΦΕΛΟΥΜΕΝΟΙ | |
| <p>Με την υλοποίηση του έργου επιδιώκεται η εξασφάλιση των συνθηκών για την επιβίωση των μελισσοσμηνών (μέσω της ομαλής τροφοδοσίας των μελισσών), ενώ μακροπρόθεσμα στοχεύει στην επίλυση εγγενών αδυναμιών που αντιμετωπίζουν οι μελισσοπαραγωγοί κατά την άσκηση της δραστηριότητάς τους προκειμένου αυτή να καταστεί πιο βιώσιμη και ανταγωνιστική.</p> <p>Με την υλοποίηση των προτεινόμενων μέτρων επιδιώκονται, μεταξύ άλλων, τα εξής:</p> <ul style="list-style-type: none"> ■ Επαναξιοποίηση των υποβαθμισμένων εδαφών μέσα από την εκ νέου μετατροπή τους σε μελισσότοπους με ενεργές παρεμβάσεις (φύτευση μελισσοκομικών φυτών). ■ Παράταση του χρόνου παραμονής των μελισσών στο χώρο και μείωση του κόστους μετακίνησης και κατ' επέκταση του λειτουργικού τους κόστους. ■ Εφαρμογή κοινών μελισσοκομικών χειρισμών (αντιμετώπιση ασθενειών, παραγωγή βασιλισσών κλπ). ■ Ευκολότερη πιστοποίηση των παραγόμενων προϊόντων. <p>Ωφελούμενοι θα είναι όλοι οι μελισσοκόμοι του Έβρου και κυρίως του εκείνοι που ανήκουν στον πληττόμενο από την πυρκαγιά Δήμου Σουφλίου.</p> | |
| Ε. ΒΑΘΜΟΣ ΩΡΙΜΑΝΣΗΣ ΚΑΙ ΔΙΑΔΙΚΑΣΙΕΣ | |
| 2 | Ολοκληρώνονται οι διαδικασίες για την αποκατάσταση, επέκταση και επαναλειτουργία του Μελισσοκομικού Πάρκου στην Κοτρωνιά (αναμένεται η έκδοση της σχετικής Κ.Υ.Α.), κατόπιν των σχετικών ενεργειών των αρμόδιων Υπηρεσιών σε συνεργασία με τον Δήμο Σουφλίου, το Τμήμα Δασολογίας του Δ.Π.Θ. και του Μελισσοκομικού Συλλόγου Κεντρικού Έβρου. |

| ΔΕΛΤΙΟ ΠΡΟΤΕΙΝΟΜΕΝΟΥ ΕΡΓΟΥ/ΔΡΑΣΗΣ | |
|---|--|
| ΤΙΤΛΟΣ | Μελέτη για τη Δημιουργία Ζώνης Απαγόρευσης Αλιείας στη Σαμοθράκη |
| A. ΠΕΡΙΓΡΑΦΗ ΦΥΣΙΚΟΥ ΑΝΤΙΚΕΙΜΕΝΟΥ | |
| Σύντομη Τεχνική Περιγραφή | <p>Η πρόταση βασίζεται σε σχετική πρόταση των επιστημονικών φορέων ΙΝ.ΑΛ.Ε. και ΕΛ.ΚΕ.Θ.Ε. όπως αυτή προέκυψε από σχετικές ενέργειες με την συγκατάθεση του Συλλόγου Παράκτιων Αλιέων, με στόχο την προστασία, ανάκαμψη και αειφορική εκμετάλλευση των ιχθυοπαθεμάτων της περιοχής και περιλαμβάνει την εκπόνηση Ειδικής Μελέτης για τη Δημιουργία Ζ.Α.Α., εντός της θαλάσσιας περιοχής NATURA, διάρκειας, σε πρώτη φάση, 3 ετών.</p> <p>Η μελέτη περιλαμβάνει τα παρακάτω στάδια:</p> <ul style="list-style-type: none"> ■ Χαρτογράφηση βενθικών ενδιαιτημάτων & βιοποικιλότητας. ■ Μελέτη και καταγραφή των αλιευτικών κοινοτήτων & των ιχθυοπαθεμάτων. ■ Προσδιορισμός ποιότητας υδάτινης στήλης και ιζήματος. ■ Διαβούλευση με αλιείς και άλλους ενδιαφερόμενους φορείς για την επισήμανση των πιθανών περιοχών και την τελική επιλογή της περιοχής ελέγχου. ■ Εγκατάσταση υποβρύχιων ελαφρών κατασκευών για την αύξηση των ιχθυοκοινοτήτων. ■ Σχεδιασμός καταδυτικών διαδρομών. ■ Εξοπλισμός ελέγχου και παρακολούθησης της Ζώνης. |
| B. ΠΡΟΤΕΙΝΟΜΕΝΟΣ ΦΟΡΕΑΣ ΥΛΟΠΟΙΗΣΗΣ – ΔΙΚΑΙΟΥΧΟΣ | |
| Προτεινόμενος Φορέας Υλοποίησης – Δικαιούχος | Υπουργείο Αγροτικής Ανάπτυξης και Τροφίμων Ερευνητικοί Φορείς ΙΝ.ΑΛ.Ε., ΕΛ.ΚΕ.Θ.Ε. Δήμος Σαμοθράκης Σύλλογος Παράκτιων Αλιέων |
| Γ. ΠΡΟΫΠΟΛΟΓΙΣΜΟΣ – ΧΡΗΜΑΤΟΔΟΤΙΚΟ ΠΡΟΓΡΑΜΜΑ – ΧΡΟΝΟΔΙΑΓΡΑΜΜΑ | |
| Ενδεικτικός Προϋπολογισμός Έργου | € 350.000 |
| Χρηματοδοτικό Πρόγραμμα Υλοποίησης του Έργου | <p>Πρόγραμμα ΠΑΛΥΘ 2021-27:</p> <p>Τεχνικά έργα για την προστασία και την αποκατάσταση της βιοποικιλότητας και των οικοσυστημάτων/ Προστασία και διαχείριση του θαλάσσιου περιβάλλοντος</p> |

| | |
|--|---|
| <p>Ενδεικτικό Χρονοδιάγραμμα Υλοποίησης Έργου</p> | <p>36 μήνες</p> |
| <p>Δ. ΣΚΟΠΙΜΟΤΗΤΑ – ΑΠΟΤΕΛΕΣΜΑΤΑ – ΩΦΕΛΟΥΜΕΝΟΙ</p> | |
| <p>Η παρούσα πρόταση αποσκοπεί στην αποκατάσταση των ιχθυαποθεμάτων της περιοχής, διασφαλίζοντας παράλληλα την προστασία τους μέσα από την ενίσχυση της φύλαξης των αλιευτικών ζωνών. Η αύξηση των ιχθυαποθεμάτων αποτελεί κεντρικό στόχο της Κοινής Αλιευτικής Πολιτικής όσον αφορά την βιώσιμη αλιεία και συμβάλλει, εκτός από την σημαντική τόνωση της τοπικής αλιευτικής δραστηριότητας, στην ενίσχυση άλλων κλάδων της οικονομίας, όπως ο καταδυτικός τουρισμός που αρχίζει να αναπτύσσεται στο νησί.</p> | |
| <p>Ε. ΒΑΘΜΟΣ ΩΡΙΜΑΝΣΗΣ ΚΑΙ ΔΙΑΔΙΚΑΣΙΕΣ</p> | |
| <p>2</p> | <p>Η παρούσα πρόταση προκρίνεται για ένταξη στο αντίστοιχο Μέτρο του ΠΑΛΥΘ 2021-27, αφού προηγουμένως δρομολογηθούν οι αναγκαίες προπαρασκευαστικές ενέργειες για τον επιτυχή σχεδιασμό και την εφαρμογή της πρότασης. Προς τούτο, το επόμενο διάστημα οι αρμόδιες Υπηρεσίες του Υπουργείου θα αναλάβουν πρωτοβουλίες σε συνεργασία με τους εμπλεκόμενους ερευνητικούς (ΙΝ.ΑΛ.Ε., ΕΛ.ΚΕ.Θ.Ε.) και τοπικούς φορείς (Δήμος Σαμοθράκης, Σύλλογος Αλιέων, Λιμεναρχείο κλπ).</p> |

ΔΕΛΤΙΟ ΠΡΟΤΕΙΝΟΜΕΝΟΥ ΕΡΓΟΥ/ΔΡΑΣΗΣ

ΤΙΤΛΟΣ

Αποκατάσταση Αλιευτικού Πεδίου Λιμνοθάλασσας Αγ. Αντρέα στη Σαμοθράκη

Α. ΠΕΡΙΓΡΑΦΗ ΦΥΣΙΚΟΥ ΑΝΤΙΚΕΙΜΕΝΟΥ

Σύντομη Τεχνική Περιγραφή

Η λιμνοθάλασσα Αγίου Αντρέα, κατά το παρελθόν αποτέλεσε σημαντικό ιχθυογεννητικό τόπο, με σημαντικό αλιευτικό ενδιαφέρον, οπότε και εκμισθώθηκε από την τότε Νομαρχία στο Συνεταιρισμό Αλιέων προκειμένου να αξιοποιηθεί ως φυσικός ιχθυογεννητικός σταθμός για την αύξηση των αλιευμάτων στην θαλάσσια περιοχή αλλά και για την αλίευση ενός μέρους εντός της λιμνοθάλασσας. Η εγκατάλειψη και η έλλειψη συντήρησης των υποδομών, σε συνδυασμό με φυσικές διεργασίες είχε ως αποτέλεσμα την υποβάθμισή της και τη μετατροπή της σταδιακά σε ένα κλειστό και βιολογικώς μη λειτουργικό κύκλωμα, καθώς οι μεγάλες συγκεντρώσεις νεκρής οργανικής ύλης και η αδυναμία ανανέωσης των υδάτων δημιούργησαν αντίξοες συνθήκες για τους θαλάσσιους πληθυσμούς που έβρισκαν καταφύγιο εκεί.

Η πρόταση αποκατάστασης και αξιοποίησης της Λιμνοθάλασσας ου Αγ. Αντρέα βασίζεται σε σχετική μελέτη που είχε εκπονηθεί από το ΙΝ.ΑΛ.Ε., ώστε να επανακτήσει την ιδιότητά του ως ιχθυογεννητικού τόπου με αλιευτικό ενδιαφέρον όπως επιτελούσε και κατά το παρελθόν.

Το έργο περιλαμβάνει σε πρώτη φάση την επικαιροποίηση της μελέτης και σε δεύτερη φάση την υλοποίηση των ενδεικνυόμενων τεχνικών έργων και παρεμβάσεων (στη βάση της επικαιροποιημένης μελέτης).

Β. ΠΡΟΤΕΙΝΟΜΕΝΟΣ ΦΟΡΕΑΣ ΥΛΟΠΟΙΗΣΗΣ – ΔΙΚΑΙΟΥΧΟΣ

Προτεινόμενος Φορέας Υλοποίησης – Δικαιούχος

Υπουργείο Αγροτικής Ανάπτυξης και Τροφίμων
Φορείς Ο.ΦΥ.ΠΕ.ΚΑ. - ΙΝ.ΑΛ.Ε.
Δήμος Σαμοθράκης
Σύλλογος Παράκτιων Αλιέων

Γ. ΠΡΟΫΠΟΛΟΓΙΣΜΟΣ – ΧΡΗΜΑΤΟΔΟΤΙΚΟ ΠΡΟΓΡΑΜΜΑ – ΧΡΟΝΟΔΙΑΓΡΑΜΜΑ

Ενδεικτικός Προϋπολογισμός Έργου

€ 1.200.000

Χρηματοδοτικό Πρόγραμμα Υλοποίησης του Έργου

Πρόγραμμα ΠΑΛΥΘ 2021-27:
Δράση 1.6.1: Έργα σε λιμνοθάλασσες

Ενδεικτικό Χρονοδιάγραμμα Υλοποίησης Έργου

36 μήνες

| | |
|--|---|
| Δ. ΣΚΟΠΙΜΟΤΗΤΑ – ΑΠΟΤΕΛΕΣΜΑΤΑ – ΩΦΕΛΟΥΜΕΝΟΙ | |
| <p>Η παρούσα πρόταση αποσκοπεί στην αποκατάσταση των ιχθυοαποθεμάτων της περιοχής, διασφαλίζοντας παράλληλα την προστασία τους μέσα από την ενίσχυση της φύλαξης των αλιευτικών ζωνών. Η αύξηση των ιχθυοαποθεμάτων αποτελεί κεντρικό στόχο της Κοινής Αλιευτικής Πολιτικής όσον αφορά την βιώσιμη αλιεία και συμβάλλει, εκτός από την σημαντική τόνωση της τοπικής αλιευτικής δραστηριότητας, στην ενίσχυση άλλων κλάδων της οικονομίας, όπως ο καταδυτικός τουρισμός που αρχίζει να αναπτύσσεται στο νησί.</p> | |
| Ε. ΒΑΘΜΟΣ ΩΡΙΜΑΝΣΗΣ ΚΑΙ ΔΙΑΔΙΚΑΣΙΕΣ | |
| 2 | <p>Η παρούσα πρόταση προκρίνεται για ένταξη σε σχετικό Μέτρο του ΠΑΛΥΘ 2021-27. Στο πλαίσιο αυτό θα δρομολογηθούν προηγουμένως και οι απαραίτητες ενέργειες για την επιτυχή υλοποίηση του προτεινόμενου έργου αλλά και τη βιωσιμότητά του σε βάθος χρόνου, για την οποία οι αρμόδιες Υπηρεσίες του Υπουργείου θα αναλάβουν το συντονισμό σε συνεργασία με τους εμπλεκόμενους Τοπικούς (Δήμος Σαμοθράκης, Σύλλογος Αλιέων κλπ) και λοιπούς Θεσμικούς Φορείς (ΟΦΥΠΕΚΑ).</p> |

| ΔΕΛΤΙΟ ΕΡΓΟΥ / ΔΡΑΣΗΣ | |
|--|--|
| ΤΙΤΛΟΣ | Πρόγραμμα «ΕΠΙΚΟΝΙΑΣΤΕΣ»: «Προστασία και ενίσχυση των πληθυσμών άγριων επικονιαστών στις πυρόπληκτες περιοχές της Π.Α.Μ.Θ.» |
| Α. ΠΕΡΙΓΡΑΦΗ ΦΥΣΙΚΟΥ ΑΝΤΙΚΕΙΜΕΝΟΥ | |
| Σύντομη Τεχνική Περιγραφή | <p>Η δράση αποσκοπεί στην ανάπτυξη εργαλείων ενίσχυσης και διαχείρισης των πληθυσμών των επικονιαστών στις περιοχές παρέμβασης. Ειδικότερα, εστιάζει σε παρεμβάσεις στα περιθώρια των αγρών με τη δημιουργία διαδρόμων σύνθεσης του αγροοικοσυστήματος με φυσικούς οικοτόπους των επικονιαστών.</p> <p>Στόχο της δράσης αποτελεί η ανάπτυξη διαχειριστικών εργαλείων ενίσχυσης στις πληγείσες περιοχές της λειτουργικής βιοποικιλότητας αξιοποιώντας ιθαγενή ανθοφόρα καλλιεργούμενα και μη, φυτικά είδη για την εξασφάλιση της παροχής τροφής (νέκταρ και γύρη) καθώς και καταφυγίων για την ενίσχυση των πληθυσμών άγριων επικονιαστών (στόχευση σε άγρια είδη μελισσών, Λεπιδοπτέρων, Διπτέρων (Syrphidae)). Δευτερευόντως, μέσω των δομών αυτών αναμένεται και η ενίσχυση της παρουσίας και δράσης και άλλων ωφέλιμων εντόμων (παραγόντων βιολογικής καταπολέμησης) που θα συμβάλλουν στον έλεγχο επιζήμιων για τη γεωργική παραγωγή εχθρών.</p> <p>Σε επίπεδο Ευρωπαϊκής Ένωσης γίνεται σημαντική προσπάθεια αντιστροφής της τάσης μείωσης των πληθυσμών των άγριων επικονιαστών. Ο ρόλος των επικονιαστών είναι ιδιαίτερα σημαντικός στη δομή της φυτοκοινότητας στα φυσικά οικοσυστήματα, αλλά και στην παραγωγικότητα των αγροοικοσυστημάτων. Πολλά αυτοφυή και καλλιεργούμενα φυτικά είδη χαρακτηρίζονται ως εντομόφιλα, όρος που αναφέρεται στην ανάγκη παρεμβολής των επικονιαστών για τη μεταφορά της γύρης για τη γονιμοποίηση και τελικά την παραγωγή καρπών (φρούτων και λαχανικών) και σπόρων. Η μείωση της παρουσίας των επικονιαστών, μπορεί να οδηγήσει σε μείωση της παραγωγής σε σημαντικές καλλιέργειες υψηλής διατροφικής αξίας, ενώ και στις δασικές και χορτολιβαδικές εκτάσεις μπορεί να επιφέρει μεταβολές στη σύνθεση της φυτοκοινότητας με μείωση στη διαθεσιμότητα τροφής (σπόρων και καρπών) για τα πτηνά και άγρια ζώα. Η αντιμετώπιση της μείωσης των πληθυσμών των άγριων επικονιαστών στις καλλιεργούμενες εκτάσεις βραχυπρόθεσμα θα μπορούσε να αντιμετωπιστεί είτε με την αγορά και εγκατάσταση στην περίοδο ανθοφορίας κυψελών επικονιαστών (π.χ. βομβίνων) ή και με την «προμήθεια»</p> |

| | |
|--|---|
| | <p>υπηρεσιών επικοινωνίας με τη μεταφορά κυψελών μελισσοκόμων. Σε αμφότερες τις περιπτώσεις, οι παραγωγοί αντιμετωπίζουν την αύξηση του κόστους παραγωγής. Εναλλακτικά, η διατήρηση και ενίσχυση της παρουσίας και δράσης των άγριων επικονιαστών θα μπορούσε να αποτελέσει αξιόπιστη χαμηλού κόστους προσέγγιση, μεγάλης οικολογικής σημασίας. Σημαντικό εργαλείο στην προσπάθεια αυτή αποτελεί και η εφαρμογή βελτιωμένων πρακτικών φυτοκάλυψης, που μπορεί να εφαρμοστεί σε εκτάσεις με μόνιμες και αρόσιμες καλλιέργειες, ειδικότερα εφόσον οι παραγωγοί θα μπορούσαν να λάβουν οικονομική επιδότηση για την υιοθέτηση αυτών των μέτρων. Έτσι για παράδειγμα, η εισαγωγή στα περιθώρια των αγρών ζώνης πλάτους 1,5 μ ελεύθερης από τη χρήση φυτοπροστατευτικών προϊόντων και λιπασμάτων με εγκατάσταση ψυχανθών αποτελεί ένα συχνά προτεινόμενο εργαλείο οικολογικής μηχανικής για την ενίσχυση της ωφέλιμης βιοποικιλότητας. Με την παρούσα δράση, στόχευση είναι η επιλογή του καταλληλότερου μίγματος φυτικών ειδών για εγκατάσταση στα περιθώρια των αγρών ή τη δημιουργία διαδρόμων σύνθεσης του αγροοικοσυστήματος με φυσικούς οικοτόπους των επικονιαστών.</p> <p>Σε επιλεγμένες περιοχές θα εγκατασταθούν σε πιλοτικούς αγρούς ανθοφόρα φυτικά είδη. Τα βασικά κριτήρια επιλογής των ειδών που θα αξιολογηθούν ως μίγματα είναι: η καλή προσαρμογή στις εδαφοκλιματικές συνθήκες της περιοχής, η εύκολη εγκατάσταση με σπόρο, οι μικρές απαιτήσεις σε νερό και καλλιεργητικές φροντίδες, η διαθεσιμότητα του πολλαπλασιαστικού υλικού με χαμηλό κόστος αγοράς και εγκατάστασης. Επιπλέον, τα φυτικά είδη που θα επιλεγούν δεν θα αποτελούν ξενιστές επιζήμιων παθογόνων μικροοργανισμών ή φυτικών ιών, θα πρέπει να έχουν επικαλυπτόμενες περιόδους ανθοφορίας, τεκμηριωμένες θετικές επιδράσεις σε ωφέλιμα έντομα, να μπορούν εύκολα να σποροποιούν και να διατηρούνται χωρίς την ανάγκη επανασποράς στην επόμενη καλλιεργητική περίοδο, ιδανικά να βελτιώνουν τη γονιμότητα του εδάφους (π.χ. ψυχανθή) και να εξασφαλίζουν συμπληρωματικά με την ενίσχυση των επικονιαστών, και τροφή για τα πτηνά (π.χ. αγροστώδη)). Τα διαφορετικά μίγματα φυτικών ειδών θα αξιολογηθούν για δύο διαδοχικές περιόδους ως προς τη σταθερότητα της δομής της φυτοκοινότητας από έτος σε έτος καθώς και ως προς την αποτελεσματικότητα ενίσχυσης της παρουσίας επικονιαστών, αλλά και λοιπών ωφέλιμων εντόμων (για τις δειγματοληψίες θα χρησιμοποιούν παγίδες Malaise, pan traps, καθώς και δειγματοληψίες με χρήση εντομολογικής απόχης).</p> <p>Τα σχετικά συμπεράσματα θα επικοινωνηθούν στους παραγωγούς με ενημερωτικές εκδηλώσεις, φυλλάδια και μέσω της ιστοσελίδας του έργου. Στόχος μετά την ολοκλήρωση της συγκεκριμένης δράσης αποτελεί και η διατήρηση του δικτύου των περιοχών δειγματοληψίας, με τις δειγματοληψίες να συνεχίζονται από το Εργαστήριο Γεωργικής Εντομολογίας και Ζωολογίας του ΔΠΘ συμβάλλοντας στη συνεχή καταγραφή δεικτών αποτύπωσης της παρουσίας και ποικιλότητας των άγριων επικονιαστών στην περιοχή παρέμβασης.</p> |
|--|---|

Β. ΠΡΟΤΕΙΝΟΜΕΝΟΣ ΦΟΡΕΑΣ ΥΛΟΠΟΙΗΣΗΣ – ΔΙΚΑΙΟΥΧΟΣ

| | |
|--|---|
| Προτεινόμενος Φορέας Υλοποίησης – Δικαιούχος | Ινστιτούτο Αγροοικολογίας και Ψηφιακής Γεωργίας |
|--|---|

Γ. ΠΡΟΫΠΟΛΟΓΙΣΜΟΣ – ΧΡΗΜΑΤΟΔΟΤΙΚΟ ΠΡΟΓΡΑΜΜΑ – ΧΡΟΝΟΔΙΑΓΡΑΜΜΑ

| | |
|--|-------------------------|
| Ενδεικτικός Προϋπολογισμός Έργου | €150.000,00 |
| Χρηματοδοτικό Πρόγραμμα Υλοποίησης του Έργου | Πρόγραμμα ΑΜΘ 2021-2027 |
| Ενδεικτικό Χρονοδιάγραμμα Υλοποίησης | 6/2024 – 12/2026 |

| | |
|---|---|
| Έργου | |
| <p>Δ. ΣΚΟΠΙΜΟΤΗΤΑ – ΑΠΟΤΕΛΕΣΜΑΤΑ – ΩΦΕΛΟΥΜΕΝΟΙ</p> | |
| <p>Σκοπός του εν λόγω έργου είναι να βοηθήσει τους παραγωγούς στη δημιουργία και διαχείριση νέων ενδιατημάτων, ιδιαίτερα στα περιθώρια των αγρών, με τη χρήση επιλεγμένων μιγμάτων ανθοφόρων φυτικών ειδών με καλή προσαρμοστικότητα στις εδαφοκλιματικές συνθήκες της περιοχής παρέμβασης και τη μέγιστη θετική επίδραση στην ενίσχυση της παρουσίας και δράσης πρωτίστως των επικονιαστών και δευτερευόντως των παραγόντων βιολογικής καταπολέμησης στις καλλιέργειες.</p> <p>Το τελικό αποτέλεσμα της δράσης θα περιλαμβάνει έναν ηλεκτρονικό οδηγό διαχείρισης της λειτουργικής βιοποικιλότητας στο αγροικοσύστημα, ενώ θα πραγματοποιηθούν επιπλέον σεμινάρια και ημερίδες ενημέρωσης/εκπαίδευσης αγροτών και γεωτεχνικών.</p> | |
| <p>Ε. ΒΑΘΜΟΣ ΩΡΙΜΑΝΣΗΣ ΚΑΙ ΔΙΑΔΙΚΑΣΙΕΣ</p> | |
| 1 | <p>Υπάρχει τεχνογνωσία σε θέματα διαχείρισης ανθοφόρων φυτικών ειδών για την ενίσχυση της λειτουργικής βιοποικιλότητας σε καλλιέργειες λαχανικών. Η αξιολόγηση πιο σύνθετων φυτικών μιγμάτων σε συνθήκες παραγωγού μπορεί να ξεκινήσει άμεσα στις περιοχές παρέμβασης της Π.Α.Μ.Θ. ΔΕΝ ΑΠΑΙΤΟΥΝΤΑΙ ΑΔΕΙΟΔΟΤΗΣΕΙΣ.</p> |

ΑΞΟΝΑΣ 2: ΠΕΡΙΒΑΛΛΟΝ (ΝΕΟ ΔΑΣΟΣ) & ΥΠΟΔΟΜΕΣ

| ΔΕΛΤΙΟ ΕΡΓΟΥ / ΔΡΑΣΗΣ | |
|---|--|
| ΤΙΤΛΟΣ | Ορθολογικός σχεδιασμός της απομάκρυνσης της καμένης βιομάζας και αξιοποίησή της σε πολλαπλές χρήσεις |
| A. ΠΕΡΙΓΡΑΦΗ ΦΥΣΙΚΟΥ ΑΝΤΙΚΕΙΜΕΝΟΥ | |
| Σύντομη Τεχνική Περιγραφή | <p>Ο μεταπτυρικός υλοτομικός σχεδιασμός περιλαμβάνει τον ορθολογικό σχεδιασμό της απομάκρυνσης της καμένης βιομάζας και την αξιοποίησή της σε πολλαπλές χρήσεις.</p> <p>Καθώς πρόκειται για μεγάλη ποσότητα διαθέσιμη για μικρό χρονικό διάστημα, πρέπει να σχεδιαστεί ορθολογικά η απομάκρυνσή της, αφού διερευνηθεί τόσο η σύνθεσή της από πλευράς διαστάσεων των κορμών, όσο και η χωρική κατανομή της και να αξιολογηθούν με επιστημονικά κριτήρια οι δυνατότητες διατήρησής της ως σημαντικού παράγοντα εξέλιξης του οικοσυστήματος και της βιοποικιλότητάς του, αλλά και η αξιοποίησής της ως πρώτης ύλης.</p> <p>Η ιστάμενη βιομάζα των καμένων δέντρων έχει πολλαπλή σημασία αφού αποτελεί υλικό κατασκευής αντιδιαβρωτικών έργων και έργων διατήρησης και ενίσχυσης της βιοποικιλότητας, αλλά και πρώτη ύλη ξυλιδών προϊόντων.</p> <p>Για τη διαχείρισή της προκύπτει επομένως μια σειρά θεμάτων που πρέπει να διευθετηθούν με επιστημονικό και τεκμηριωμένο τρόπο για την επίτευξη των βέλτιστων αποτελεσμάτων αξιοποίησης της βιομάζας των καμένων δέντρων.</p> |
| B. ΠΡΟΤΕΙΝΟΜΕΝΟΣ ΦΟΡΕΑΣ ΥΛΟΠΟΙΗΣΗΣ – ΔΙΚΑΙΟΥΧΟΣ | |
| Προτεινόμενος Φορέας Υλοποίησης – Δικαιούχος | ΔΠΘ – Δασική Υπηρεσία |
| Γ. ΠΡΟΫΠΟΛΟΓΙΣΜΟΣ – ΧΡΗΜΑΤΟΔΟΤΙΚΟ ΠΡΟΓΡΑΜΜΑ – ΧΡΟΝΟΔΙΑΓΡΑΜΜΑ | |
| Ενδεικτικός Προϋπολογισμός Έργου | €70.000 |
| Χρηματοδοτικό Πρόγραμμα Υλοποίησης του Έργου | Εθνικό Πρόγραμμα Ανάπτυξης 2021 – 2023 – Περιφέρεια ΑΜΘ |

| | |
|---|--|
| <p>Ενδεικτικό Χρονοδιάγραμμα Υλοποίησης Έργου</p> | <p>4/2024 – 3/2025</p> |
| <p>Δ. ΣΚΟΠΙΜΟΤΗΤΑ – ΑΠΟΤΕΛΕΣΜΑΤΑ – ΩΦΕΛΟΥΜΕΝΟΙ</p> | |
| <p>Η ιστάμενη βιομάζα των καμένων δέντρων έχει πολλαπλή σημασία αφού αποτελεί υλικό κατασκευής αντιδιαβρωτικών έργων και έργων διατήρησης και ενίσχυσης της βιοποικιλότητας, αλλά και πρώτη ύλη μεταποίησης ξυλωδών προϊόντων.</p> <p>Δεδομένου ότι οι ποσότητες βιομάζας που θα χρησιμοποιηθούν για την κατασκευή αντιδιαβρωτικών έργων, καθώς και ότι οι συστάδες που θα παραμείνουν ανυλοτόμητες για λόγους διατήρησης της βιοποικιλότητας, σκοπός της δράσης είναι να προσδιοριστούν οι συστάδες όπου θα γίνουν υλοτομίες και οι ποσότητες ξυλώδους βιομάζας που μπορούν να διοχετευτούν στην αγορά ξύλου.</p> <p>Αποτέλεσμα της δράσης θα είναι η αντικειμενική εκτίμηση της ποσότητας και της ποιότητας της ξυλώδους βιομάζας σε σχέση με την προοριζόμενη χρήση, η κατανομή της στις παραπάνω χρήσεις, ο χωροχρονικός σχεδιασμός των υλοτομικών επεμβάσεων, οι περιγραφή των αλυσίδων αξίας που δημιουργούνται από τη βιομάζα ως πρώτη ύλη και οι διαδικασίες προώθησής της στην αγορά.</p> <p>Ωφελούμενη είναι αρχικά η Δασική Υπηρεσία που θα λάβει ένα επιστημονικά τεκμηριωμένο σχέδιο υλοτομικών επεμβάσεων στις καμένες εκτάσεις και στη συνέχεια όλοι οι εμπλεκόμενοι στην αλυσίδα αξίας φορείς (ΔΑΣΕ, έμποροι, μεταποιητικές επιχειρήσεις), οι οποίοι θα μπορούν να μεγιστοποιήσουν την αξία της παραγόμενης βιομάζας.</p> | |
| <p>Ε. ΒΑΘΜΟΣ ΩΡΙΜΑΝΣΗΣ ΚΑΙ ΔΙΑΔΙΚΑΣΙΕΣ</p> | |
| <p>1</p> | <p>Υπάρχει η υλικοτεχνική υποδομή και η απαραίτητη τεχνογνωσία για την υλοποίηση του έργου. ΔΕΝ ΑΠΑΙΤΟΥΝΤΑΙ ΑΔΕΙΟΔΟΤΗΣΕΙΣ.</p> |

| <p>ΔΕΛΤΙΟ ΕΡΓΟΥ / ΔΡΑΣΗΣ</p> | |
|---|---|
| <p>ΤΙΤΛΟΣ</p> | <p>Επιστημονική παρακολούθηση της φυσικής αναγέννησης</p> |
| <p>Α. ΠΕΡΙΓΡΑΦΗ ΦΥΣΙΚΟΥ ΑΝΤΙΚΕΙΜΕΝΟΥ</p> | |
| <p>Σύντομη Τεχνική Περιγραφή</p> | <p>Η επιστημονική παρακολούθηση της φυσικής αναγέννησης θα υλοποιηθεί με την εγκατάσταση δικτύου δοκιμαστικών επιφανειών σε επιλεγμένες θέσεις, εντός των ζωνών εξάπλωσης των δασοπονικών ειδών που μπορούν να αναγεννηθούν με φυσικό τρόπο. Στο δίκτυο δοκιμαστικών επιφανειών θα αξιοποιηθούν και επιφάνειες που έχουν εγκατασταθεί από προηγούμενες μελέτες της κατάστασης στην περιοχή.</p> <p>Στο δίκτυο των επιφανειών θα καταγράφονται περιοδικά τα βασικά χαρακτηριστικά μεγέθη της φυσικής αναγέννησης (αριθμός νεοφύτων, πυκνότητα, ύψος, κατάσταση, κ.α.) σύμφωνα με σχετικό πρωτόκολλο παρακολούθησης, ώστε να μπορεί να εκτιμηθεί τόσο η τρέχουσα κατάσταση όσο και η πορεία της</p> |

| | |
|--|---|
| | αναγέννησης τα επόμενα χρόνια. |
| Β. ΠΡΟΤΕΙΝΟΜΕΝΟΣ ΦΟΡΕΑΣ ΥΛΟΠΟΙΗΣΗΣ – ΔΙΚΑΙΟΥΧΟΣ | |
| Προτεινόμενος Φορέας Υλοποίησης – Δικαιούχος | ΔΠΘ – Δασική Υπηρεσία |
| Γ. ΠΡΟΫΠΟΛΟΓΙΣΜΟΣ – ΧΡΗΜΑΤΟΔΟΤΙΚΟ ΠΡΟΓΡΑΜΜΑ – ΧΡΟΝΟΔΙΑΓΡΑΜΜΑ | |
| Ενδεικτικός Προϋπολογισμός Έργου | € 30.000,00 |
| Χρηματοδοτικό Πρόγραμμα Υλοποίησης του Έργου | Εθνικό Πρόγραμμα Ανάπτυξης 2021 – 2023 – Περιφέρεια ΑΜΘ |
| Ενδεικτικό Χρονοδιάγραμμα Υλοποίησης Έργου | 4/2024 – 9/2026 |
| Δ. ΣΚΟΠΙΜΟΤΗΤΑ – ΑΠΟΤΕΛΕΣΜΑΤΑ – ΩΦΕΛΟΥΜΕΝΟΙ | |
| <p>Η φυσική αναγέννηση αποτελεί ένα μεγάλο κεφάλαιο στη μεταπυρική διαχείριση του δάσους, καθώς από την επιτυχία της εξαρτάται σε μεγάλο βαθμό η αναδημιουργία του δάσους. Οι συστάδες που αναγεννούνται φυσικά με σπόρους ή αναβλάστηση απαιτούν προσεκτική διαχείριση ειδικά στα πρώτα στάδια εξέλιξης.</p> <p>Βασικές προτεραιότητες της επιστημονικής παρακολούθησης είναι η προστασία της αναγέννησης και ο χωροχρονικός σχεδιασμός των επεμβάσεων στις αναγεννώμενες περιοχές για τη δημιουργία συσταδικών δομών που θα επιτρέψουν την ανασύσταση των οικοσυστημικών υπηρεσιών των δασών σε αιφορική βάση.</p> <p>Επιπλέον, καθώς τα οικοσυστήματα ανακάμπτουν σχετικά αργά από την πυρκαγιά, η επιστημονική παρακολούθηση της φυσικής αναγέννησης θα δώσει και νέες εκτάσεις που μπορεί να χρειαστούν αναδάσωση.</p> <p>Κύριος ωφελούμενος της δράσης είναι η Δασική Υπηρεσία, η οποία θα λαμβάνει συνεχή εικόνα της εγκατάστασης της φυσικής αναγέννησης και της αναμενόμενης πορείας εξέλιξής της, αλλά και προτάσεις για τους πρώτους χειρισμούς των συστάδων όπου εγκαθίσταται η αναγέννηση επιτυχώς.</p> | |
| Ε. ΒΑΘΜΟΣ ΩΡΙΜΑΝΣΗΣ ΚΑΙ ΔΙΑΔΙΚΑΣΙΕΣ | |
| 1 | Υπάρχει η υλικοτεχνική υποδομή και η απαραίτητη τεχνογνωσία για την υλοποίηση του έργου. ΔΕΝ ΑΠΑΙΤΟΥΝΤΑΙ ΑΔΕΙΟΔΟΤΗΣΕΙΣ. |

| ΔΕΛΤΙΟ ΕΡΓΟΥ / ΔΡΑΣΗΣ | |
|---|--|
| ΤΙΤΛΟΣ | Σχεδιασμός βελτίωσης της κατάστασης του οικοτόπου και προστασίας των γενετικών πόρων της Μαύρης Πεύκης |
| A. ΠΕΡΙΓΡΑΦΗ ΦΥΣΙΚΟΥ ΑΝΤΙΚΕΙΜΕΝΟΥ | |
| Σύντομη Τεχνική Περιγραφή | <p>Η δράση αυτή περιλαμβάνει τρία στάδια:</p> <p>(1) Την αποτίμηση της κατάστασης των φυσικών δασών μαύρης πεύκης μέσα από παρατηρήσεις πεδίου και μετρήσεις για το μέγεθος και την πυκνότητα του πληθυσμού που απέμεινε, την ηλικία των δέντρων, τον αριθμό των σπορέων, τα επίπεδα αναγέννησης, τις απειλές και την έκταση της ζημιάς από τη φωτιά, ώστε να υποστηριχθεί ο σχεδιασμός μέτρων in situ προστασίας για τον οικοτόπο.</p> <p>(2) Τον σχεδιασμό και την υποστήριξη της ίδρυσης μιας τράπεζας γονιδίων (σπερμάτων) ex situ για την Μαύρη Πεύκη ύστερα από συστηματική και αντιπροσωπευτική δειγματοληψία σπερμάτων, αποτίμηση της φυτρωτικότητας, αποθήκευση σπερμάτων και ανάπτυξη φυταρίων σε τοπικά φυτώρια για να εκτιμηθεί το δυναμικό ανάπτυξης σποροφύτων από τους τοπικούς πληθυσμούς του είδους.</p> <p>(3) Σχεδιασμός της ίδρυσης σποροπαραγωγού κήπου σποροφύτων σε περιοχή εκτός της φυσικής εξάπλωσης της Μαύρης Πεύκης στον Έβρο, με το φυτά που θα προέρχεται από την τράπεζα σπερμάτων, με σκοπό την παραγωγή σπερμάτων που θα καλύψουν τις ανάγκες σε φυτάρια για τη συμπλήρωση και αποκατάσταση του φυσικού οικοτόπου της Μαύρης Πεύκης αλλά και για τη διεξαγωγή αναδασώσεων στον Έβρο και σε άλλες περιοχές της Ελλάδας με παρόμοιες οικολογικές συνθήκες και χαμηλό υψόμετρο.</p> |
| B. ΠΡΟΤΕΙΝΟΜΕΝΟΣ ΦΟΡΕΑΣ ΥΛΟΠΟΙΗΣΗΣ – ΔΙΚΑΙΟΥΧΟΣ | |
| Προτεινόμενος Φορέας Υλοποίησης – Δικαιούχος | ΔΠΘ – Δασική Υπηρεσία/ΟΦΥΠΕΚΑ |
| Γ. ΠΡΟΫΠΟΛΟΓΙΣΜΟΣ – ΧΡΗΜΑΤΟΔΟΤΙΚΟ ΠΡΟΓΡΑΜΜΑ – ΧΡΟΝΟΔΙΑΓΡΑΜΜΑ | |
| Ενδεικτικός Προϋπολογισμός Έργου | € 20.000,00 |
| Χρηματοδοτικό Πρόγραμμα Υλοποίησης του Έργου | Εθνικό Πρόγραμμα Ανάπτυξης 2021 – 2023 – Περιφέρεια ΑΜΘ |
| Ενδεικτικό Χρονοδιάγραμμα Υλοποίησης Έργου | 4/2024 – 3/2025 |

| | |
|--|---|
| Δ. ΣΚΟΠΙΜΟΤΗΤΑ – ΑΠΟΤΕΛΕΣΜΑΤΑ – ΩΦΕΛΟΥΜΕΝΟΙ | |
| <p>Με τη δράση αυτή εξυπηρετείται ο σκοπός της προστασίας και βελτίωσης του οικοτόπου της Μαύρης Πεύκης και γενικότερα της βιοποικιλότητας στον Έβρο αλλά και η ανάπτυξη της δασοπονίας της περιοχής. Η Μαύρη Πεύκη του Έβρου αποτελεί οικότυπο γιατί σχηματίζει δάση σε χαμηλά υψόμετρα στην περιοχή (σε σχέση με τα ορεινά δάση της υπόλοιπης Ελλάδας) και διαθέτει ιδιαίτερες προσαρμογές σε ακραίες ξηροθερμικές συνθήκες. Επιπλέον, τα ώριμα δέντρα αναπτύσσουν μια ιδιαίτερη μορφή κορμού και κλαδιών και με τον τρόπο αυτό διευκολύνουν το φύλλισμα μεγάλων αρπακτικών πουλιών. Τα αποτελέσματα της δράσης θα περιλαμβάνουν ένα πλήρες σχέδιο και τα πρώτα υποστηρικτικά βήματα για την προστασία και βελτίωση του οικοτόπου της Μαύρης Πεύκης στο Έβρο, τόσο in situ όσο και ex situ, που με την υλοποίησή του θα διασφαλίσει την αποκατάσταση του οικοτόπου και τη συνέχεια των υπηρεσιών που προσφέρουν τα δάση Μαύρης Πεύκης στην κοινωνία. Πέρα από το γενικό όφελος διατήρησης της γενετικής ποικιλότητας του είδους και της αποκατάστασης του οικοτόπου με σημαντική συνεισφορά στη διατήρηση της πολύτιμης βιοποικιλότητας του Έβρου, σε τεχνικό επίπεδο ωφελούμενος της δράσης θα είναι η Δασική Υπηρεσία και η δασοπονία γενικότερα, η οποία θα έχει στη διάθεσή της ένα σχέδιο αποκατάστασης των φυσικών πληθυσμών και προστασίας των γενετικών πόρων του είδους στην περιοχή.</p> | |
| Ε. ΒΑΘΜΟΣ ΩΡΙΜΑΝΣΗΣ ΚΑΙ ΔΙΑΔΙΚΑΣΙΕΣ | |
| 1 | Υπάρχει η υλικοτεχνική υποδομή και η απαραίτητη τεχνογνωσία για την υλοποίηση του έργου. ΔΕΝ ΑΠΑΙΤΟΥΝΤΑΙ ΑΔΕΙΟΔΟΤΗΣΕΙΣ. |

| ΔΕΛΤΙΟ ΠΡΟΤΕΙΝΟΜΕΝΟΥ ΕΡΓΟΥ/ΔΡΑΣΗΣ | |
|--|---|
| ΤΙΤΛΟΣ | Επιστημονική παρακολούθηση της αποκατάστασης και δημιουργία μοντέλου πρόβλεψης της διαμόρφωσης του τοπίου και των λειτουργιών του |
| Α. ΠΕΡΙΓΡΑΦΗ ΦΥΣΙΚΟΥ ΑΝΤΙΚΕΙΜΕΝΟΥ | |
| Σύντομη Τεχνική Περιγραφή | Η Επιστημονική παρακολούθηση της αποκατάστασης θα υλοποιηθεί μέσω της καταγραφής και της χαρτογραφικής αποτύπωσης της οριζόντιας διάρθρωσης των μορφών εδαφοκάλυψης μετά την πυρκαγιά και την εκτίμηση μιας ομάδας δεικτών που σχετίζονται με τις υπηρεσίες του δασικού οικοσυστήματος και συνδέονται άμεσα με τις οικονομικές δραστηριότητες που μπορούν να αναπτυχθούν σ' αυτό. |
| Β. ΠΡΟΤΕΙΝΟΜΕΝΟΣ ΦΟΡΕΑΣ ΥΛΟΠΟΙΗΣΗΣ – ΔΙΚΑΙΟΥΧΟΣ | |
| Προτεινόμενος Φορέας Υλοποίησης – Δικαιούχος | ΔΠΘ – Δασική Υπηρεσία |

| Γ. ΠΡΟΫΠΟΛΟΓΙΣΜΟΣ – ΧΡΗΜΑΤΟΔΟΤΙΚΟ ΠΡΟΓΡΑΜΜΑ – ΧΡΟΝΟΔΙΑΓΡΑΜΜΑ | |
|---|---|
| Ενδεικτικός Προϋπολογισμός Έργου | € 20.000,00 |
| Χρηματοδοτικό Πρόγραμμα Υλοποίησης του Έργου | Εθνικό Πρόγραμμα Ανάπτυξης 2021 – 2023 – Περιφέρεια ΑΜΘ |
| Ενδεικτικό Χρονοδιάγραμμα Υλοποίησης Έργου | 4/2024 – 9/2026 |
| Δ. ΣΚΟΠΙΜΟΤΗΤΑ – ΑΠΟΤΕΛΕΣΜΑΤΑ – ΩΦΕΛΟΥΜΕΝΟΙ | |
| <p>Η επιστημονική παρακολούθηση έχει διπλή στόχευση. Αφενός τη δημιουργία υποδομών για την επιστημονική παρακολούθηση και αφετέρου τη δημιουργία μοντέλου πρόβλεψης της διαμόρφωσης του τοπίου και των λειτουργιών του. Η διαμόρφωση του τοπίου στο μελλοντικό δάσος παίζει σημαντικό ρόλο, τόσο σε επίπεδο χωρικής βιοποικιλότητας όσο και σε επίπεδο οικονομικών δραστηριοτήτων που μπορούν να αναπτυχθούν. Αξιοποιώντας τα δεδομένα της παρακολούθησης της φυσικής αναγέννησης σε συνδυασμό με τα αποτελέσματα της καταγραφής και της χαρτογραφικής αποτύπωσης της οριζόντιας διάρθρωσης των μορφών εδαφοκάλυψης μετά την πυρκαγιά και την εκτίμηση των σχετικών δεικτών που σχετίζονται με τις υπηρεσίες του δασικού οικοσυστήματος, θα δημιουργηθεί ένα μοντέλο πρόβλεψης της διαμόρφωσης του τοπίου και θα αξιολογηθεί η χωρική δομή των μορφών εδαφοκάλυψης των διαμορφούμενων συστάδων και οι επιδράσεις τους στη βιοποικιλότητα και στις παραγωγικές οικονομικές δραστηριότητες (ξυλοπαραγωγή, βόσκηση, μελισσοκομία, οικότουρισμός, κ.α.).</p> <p>Κύριος ωφελούμενος της δράσης είναι η Δασική Υπηρεσία, η οποία έχει άμεσα εικόνα της αποκατάστασης των δασικών οικοσυστημάτων της περιοχής. Τα αποτελέσματα θα είναι επίσης χρήσιμα και για όλους τους φορείς που ασκούν τις προαναφερθείσες παραγωγικές οικονομικές δραστηριότητες στην περιοχή.</p> | |
| Ε. ΒΑΘΜΟΣ ΩΡΙΜΑΝΣΗΣ ΚΑΙ ΔΙΑΔΙΚΑΣΙΕΣ | |
| 1 | Υπάρχει η υλικοτεχνική υποδομή και η απαραίτητη τεχνογνωσία για την υλοποίηση του έργου. ΔΕΝ ΑΠΑΙΤΟΥΝΤΑΙ ΑΔΕΙΟΔΟΤΗΣΕΙΣ. |

ΔΕΛΤΙΟ ΠΡΟΤΕΙΝΟΜΕΝΟΥ ΕΡΓΟΥ/ΔΡΑΣΗΣ

ΤΙΤΛΟΣ

Ανασύσταση της παραγωγικής διαχείρισης

Α. ΠΕΡΙΓΡΑΦΗ ΦΥΣΙΚΟΥ ΑΝΤΙΚΕΙΜΕΝΟΥ

Σύντομη Τεχνική Περιγραφή

Η Επιστημονική παρακολούθηση της αποκατάστασης και τα αποτελέσματα του μοντέλου πρόβλεψης της διαμόρφωσης του τοπίου θα οδηγήσουν στην εκτίμηση και αξιολόγηση του παραγωγικού δυναμικού του διαμορφούμενου νέου δάσους. Επιπλέον, καθώς τα δάση της περιοχής ήταν διαχειριζόμενα, θα πρέπει να εξεταστεί η αναμόρφωση των σχεδίων διαχείρισης και στο μέρος που αφορά στις συστάδες που δεν κήκαν. Δεδομένου ότι τα σχέδια διαχείρισης έχουν δεκαετή χρονικό ορίζοντα, αλλά οι καμένες συστάδες θα αποκτήσουν ουσιαστικές παραγωγικές δυνατότητες μετά από τριάντα περίπου έτη, ο σχεδιασμός θα πρέπει να επεκταθεί στην 30ετία ώστε να επιτυγχάνει την ενοποίηση της διαχείρισης όλων των εκτάσεων.

Ο συνδυασμός της κατάστασης που προκύπτει από τα παραπάνω θα επιτρέψει τη διατύπωση των στόχων διαχείρισης που μπορεί ικανοποιήσει το νέο δάσος και για τους οποίους πρέπει να σχεδιάσει η μελλοντική διαχείρισή του.

Η διατύπωση κατευθυντήριων γραμμών για την υλοποίηση αυτών των στόχων έχει ως αποτέλεσμα την ανασύσταση της παραγωγικής διαχείριση των δασών της περιοχής.

Β. ΠΡΟΤΕΙΝΟΜΕΝΟΣ ΦΟΡΕΑΣ ΥΛΟΠΟΙΗΣΗΣ – ΔΙΚΑΙΟΥΧΟΣ

Προτεινόμενος Φορέας
Υλοποίησης – Δικαιούχος

ΔΠΘ – Δασική Υπηρεσία

Γ. ΠΡΟΫΠΟΛΟΓΙΣΜΟΣ – ΧΡΗΜΑΤΟΔΟΤΙΚΟ ΠΡΟΓΡΑΜΜΑ – ΧΡΟΝΟΔΙΑΓΡΑΜΜΑ

Ενδεικτικός Προϋπολογισμός
Έργου

€ 60.000,00

Χρηματοδοτικό Πρόγραμμα
Υλοποίησης του Έργου

Εθνικό Πρόγραμμα Ανάπτυξης 2021 – 2023 – Περιφέρεια ΑΜΘ

Ενδεικτικό Χρονοδιάγραμμα
Υλοποίησης Έργου

4/2024 – 12/2026

Δ. ΣΚΟΠΙΜΟΤΗΤΑ – ΑΠΟΤΕΛΕΣΜΑΤΑ – ΩΦΕΛΟΥΜΕΝΟΙ

Καθώς τα δασικά οικοσυστήματα ανακάμπτουν κατά βάση με φυσικό τρόπο μετά την πυρκαγιά και η ανάκαμψη είναι σταδιακή και με σχετικά αργό ρυθμό, είναι απαραίτητη η επιστημονική παρακολούθηση της ανάκαμψης και ο σχεδιασμός της διαχείρισης σε μεσοπρόθεσμο και μακροπρόθεσμο χρονικό ορίζοντα. Έτσι ο σχεδιασμός της μελλοντικής διαχείρισης των δασών θα προκύψει από τα αποτελέσματα των προηγούμενων δράσεων και της διαμορφούμενης κατάστασης που θα παρέχουν οι δράσεις της επιστημονικής παρακολούθησης.

Αποτέλεσμα του σχεδιασμού θα είναι η διατύπωση επιδιωκόμενων στόχων διαχείρισης, τόσο σε μεσοπρόθεσμο χρονικό ορίζοντα (10ετή), που θα συνδέονται με τα αποτελέσματα των υλοποιούμενων δράσεων όσο και σε μακροπρόθεσμο (30ετή) ορίζοντα, που θα αφορά την ενοποίηση της διαχείρισης των καμένων με τις μη καμένες εκτάσεις των δασών και θα οδηγεί σε ολοκληρωμένη διαχείριση των παραγωγικών συστάδων και του τοπίου.

Κύριος ωφελούμενος της δράσης είναι η Δασική Υπηρεσία, η οποία γνωρίζει τις παραγωγικές δυνατότητες των δασικών οικοσυστημάτων, τους στόχους διαχείρισης αυτών και τις κατευθυντήριες για τη μεσοπρόθεσμη και μακροπρόθεσμη οργάνωση της διαχείρισης. Τα αποτελέσματα θα είναι επίσης χρήσιμα και για όλους τους φορείς που ασκούν τις παραγωγικές οικονομικές δραστηριότητες στην περιοχή (ξυλοπαραγωγή, βόσκηση, μελισσοκομία, οικότουρισμός, κ.α.).

Ε. ΒΑΘΜΟΣ ΩΡΙΜΑΝΣΗΣ ΚΑΙ ΔΙΑΔΙΚΑΣΙΕΣ

| | |
|---|---|
| 1 | Υπάρχει η υλικοτεχνική υποδομή και η απαραίτητη τεχνογνωσία για την υλοποίηση του έργου. ΔΕΝ ΑΠΑΙΤΟΥΝΤΑΙ ΑΔΕΙΟΔΟΤΗΣΕΙΣ. |
|---|---|

ΔΕΛΤΙΟ ΕΡΓΟΥ / ΔΡΑΣΗΣ

| | |
|---------------|--|
| ΤΙΤΛΟΣ | Ολοκληρωμένη παρακολούθηση και αειφορική διαχείριση του νερού |
|---------------|--|

Α. ΠΕΡΙΓΡΑΦΗ ΦΥΣΙΚΟΥ ΑΝΤΙΚΕΙΜΕΝΟΥ

| | |
|----------------------------------|--|
| Σύντομη Τεχνική Περιγραφή | <p>Το φυσικό αντικείμενο περιλαμβάνει:</p> <ol style="list-style-type: none"> 1. παρακολούθηση με τρεις (3) εκστρατείες δειγματοληψίας οι οποίες να αντιπροσωπεύουν χρονικές περιόδους υψηλής και χαμηλής παροχής στα σημεία δειγματοληψίας των υδάτινων σωμάτων. 2. Εκτίμηση πιθανών διαβρωσιγενών και πλημμυρικών περιοχών και εκτίμηση πιθανών περιοχών τοποθέτησης φραγμάτων πολλαπλών σκοπών. 3. Παρακολούθηση μετα πλημμυρικής ρύπανσης με την βοήθεια ΑΙ. 4. Τηλεπισκόπηση (παρακολούθηση δεικτών εδαφικής ξηρασίας, δεικτών βλαστικής ανάπτυξης, κλπ.) και συσχέτισή τους με τα δεδομένα επιτόπιας παρακολούθησης. 5. Ανάπτυξη πλατφόρμας παρακολούθησης σε πραγματικό χρόνο και οπτικοποίησης προγνώσεων και σεναρίων για χρήστες νερού και διαχειριστές δασικού συστήματος. 6. Μέτρα ανάταξης της ενδεχόμενης ρύπανσης εξ' αιτίας της πυρκαγιάς και ασφάλειας νερού. 7. Προτεραιοποίηση έργων που προβλέπονται ήδη στο ΣΔΛΑΠ και Σχ. Πλημμύρας. 8. Σχεδιασμός συμπληρωματικών έργων αποκατάστασης της φυσικής λειτουργίας υδατορευμάτων, Συμπληρωματικά έργα ορεινής υδρονομίας, υδροταμιευτήρων πολλαπλών σκοπών) |
|----------------------------------|--|

| | |
|--|--|
| | <p>9. Συμμετοχικά εργαστήρια ερμηνείας και αξιολόγησης των αποτελεσμάτων με τους φορείς της περιοχής</p> <p>10. Διάδοση των δράσεων και των αποτελεσμάτων στην επιστημονική κοινότητα.</p> <p>11. Δημιουργία οπτικοακουστικού υλικού (podcasts, videos, τρισδιάστατων εικόνων).</p> <p>12. Καμπάνια προβολής φορέων χρηματοδότησης, χορηγών, εθελοντών.</p> |
| Β. ΠΡΟΤΕΙΝΟΜΕΝΟΣ ΦΟΡΕΑΣ ΥΛΟΠΟΙΗΣΗΣ – ΔΙΚΑΙΟΥΧΟΣ | |
| Προτεινόμενος Φορέας Υλοποίησης – Δικαιούχος | ΔΠΘ |
| Γ. ΠΡΟΫΠΟΛΟΓΙΣΜΟΣ – ΧΡΗΜΑΤΟΔΟΤΙΚΟ ΠΡΟΓΡΑΜΜΑ – ΧΡΟΝΟΔΙΑΓΡΑΜΜΑ | |
| Ενδεικτικός Προϋπολογισμός Έργου | 170.000 |
| Χρηματοδοτικό Πρόγραμμα Υλοποίησης του Έργου | Εθνικό Πρόγραμμα Ανάπτυξης 2021 – 2023 – Περιφέρεια ΑΜΘ |
| Ενδεικτικό Χρονοδιάγραμμα Υλοποίησης Έργου | <p>2024-2026</p> <p>Χρονοδιάγραμμα (ενδεικτικά): Διάρκεια Δράσεων φυσικού αντικειμένου 1-6 , 12 μήνες</p> <p>Διάρκεια Δράσεων φυσικού αντικειμένου 7 &8, 5 μήνες</p> <p>Διάρκεια Δράσεων φυσικού αντικειμένου 9-12, 5 μήνες</p> |
| Δ. ΣΚΟΠΙΜΟΤΗΤΑ – ΑΠΟΤΕΛΕΣΜΑΤΑ – ΩΦΕΛΟΥΜΕΝΟΙ | |
| <p>Η σκοπιμότητα του έργου έγκειται στην διαφύλαξη και προάσπιση των υδατικών πόρων του Εβρου από ενδεχόμενη ρύπανση εξαιτίας της πυρκαγιάς καθώς και στην προστασία του υδατικού δυναμικού από μελλοντικά φαινόμενα πλημμυρών και διαβρώσεων. Παράλληλα σκοπός είναι ή έγκαιρη προειδοποίηση και ο προληπτικός σχεδιασμός έργων ανάταξης και αποκατάστασης. Αξίζει να τονισθεί ότι η οικολογική αξία της περιοχής είναι ανεκτίμητη με το Εθνικό Πάρκο Δάσους Δαδιάς – Λευκίμης – Σουφλίου να είναι μια από τις σημαντικότερες προστατευόμενες περιοχές σε εθνικό, ευρωπαϊκό και διεθνές επίπεδο. Οι κοιλάδες Άρδα, Ερυθροπόταμου και Φιλιούρη αποτελούν θύλακες βιοποικιλότητας με αυξημένη σημασία την ορνιθοπανίδα. Αποτελεί ένα από τα λίγα καταφύγια σπάνιων αρπακτικών πουλιών σε όλη την Ευρώπη, ενώ εδώ συναντάται ο μοναδικός πολυπληθής αναπαραγόμενος πληθυσμός Μαυρόγυπα στα Βαλκάνια.</p> <p>Επίσης , η σκοπιμότητα του έργου έγκειται στην διατύπωση οράματος και στρατηγικής για την ολοκληρωμένη διαχείριση του νερού στην ΑΜΘ και στην ποσοτικοποίηση του στόχου διενεργώντας ανάλυση απόστασης από τον επιθυμητό στόχο (Gap analysis). Με δεδομένη την αναγκαιότητα ορθολογικής και βιώσιμης χρήσης των υδάτινων πόρων υπό το πρίσμα της κλιματικής αλλαγής, η ιεράρχηση και η συμπληρωματικότητα νέων και ήδη υφιστάμενων έργων διασφαλίζει την εξοικονόμηση πόρων και την αποτελεσματικότητα. Δεδομένου ότι η περιοχή μελέτης ανήκει στην Π-ΑΜΘ που αποτελεί μία από τις πιο αδύναμες οικονομικά περιφέρειες ολόκληρης της ΕΕ και παρουσιάζει το χαμηλότερο κατά κεφαλήν ΑΕΠ στη χώρα, είναι πολύ σημαντικό να διασφαλιστεί η</p> | |

ανθεκτικότητα έναντι πλημμυρικών κινδύνων καθώς τέτοιου είδους απειλές μπορούν να προκαλέσουν τον οικονομικό μαρασμό του κρίσιμου για την περιοχή πρωτογενούς τομέα.

Η ενημέρωση και η ευαισθητοποίηση των φορέων και των πολιτών αποτελεί βασικό μοχλό αποτροπής υποβάθμισης των υδατικών πόρων και βασική παράμετρο ορθολογικής διαχείρισής των. Μέσα από την υπόδειξη διαφόρων κινδύνων και της ανάλυσης της ποιότητας των υδάτων, θα μπορούν να προστατευτούν ακόμη τα δημοτικά δίκτυα ύδρευσης και άρδευσης και οι εγκαταστάσεις υγιεινής διασφαλίζοντας τη διαθεσιμότητα και την ποιότητα του νερού.

Τα Αποτελέσματα του έργου αφορούν σε: Τεχνική έκθεση υδρομετεωρολογικών συνθηκών και κατάστασης ποιότητας επιφανειακών & υπογείων υδάτων, Τεχνική έκθεση αποτελεσμάτων τηλεπισκόπησης, Έκθεση τεχνικής δυνατότητας παρακολούθησης μεταπλημμυρικής ρύπανσης με την βοήθεια ΑΙ. Χάρτης ενδεικτικών περιοχών για την κατασκευή αντιδιαβρωτικών και αντιπλημμυρικών έργων, και χάρτης με ενδεικτικές θέσεις για την κατασκευή υδροταμιευτήρων πολλαπλών σκοπών, πλατφόρμα οπτικοποίησης δεδομένων πραγματικού χρόνου και υδρομετεωρολογικών προγνώσεων. Τα αποτελέσματα του έργου αφορούν επίσης σε: α. επανέλεγχο και λίστα με ιεραρχημένα έργα που περιλαμβάνονται στο ΣΔΛΑΠ και στο Σχ. Κινδύνων πλημμύρας με επικαιροποιημένο χρονοδιάγραμμα υλοποίησης μετά την πυρκαγιά. β). Περιγραφή των εμβληματικών & συμπληρωματικών νέων απαραίτητων έργων.

Επιπλέον θα γίνουν σεμινάρια, ημερίδες, διαδραστικά εργαστήρια, θα παραχθούν podcasts, videos, τηλεοπτικά και ραδιοφωνικά spots. Θα πραγματοποιηθούν αξιοποιώντας ειδικούς επιστήμονες, σχετικούς επαγγελματίες, εκπροσώπους φορέων, πολίτες, αγρότες, τηρώντας όλες τις απαιτήσεις περί προσωπικών δεδομένων.

Ως ωφελούμενοι του έργου κρίνονται: οι τοπικές αρχές αυτοδιοίκησης α' και β' βαθμού, οι φορείς κεντρικής διοίκησης (Υπουργεία ΥΠΕΝ και ΥΠΑΑΤ) , η Δ/ση Υδάτων Π-ΑΜΘ, οι φορείς και οι πολίτες της περιοχής, ΜΚΟς και ασφαλώς η επιστημονική κοινότητα (επιμελητήρια, Παν/μια).

Ε. ΒΑΘΜΟΣ ΩΡΙΜΑΝΣΗΣ ΚΑΙ ΔΙΑΔΙΚΑΣΙΕΣ

| | |
|---|--|
| 1 | Υπάρχει η υλικοτεχνική υποδομή και η απαραίτητη τεχνογνωσία για την υλοποίηση του έργου. ΔΕΝ ΑΠΑΙΤΟΥΝΤΑΙ ΑΔΕΙΟΔΟΤΗΣΕΙΣ |
|---|--|

| ΔΕΛΤΙΟ ΕΡΓΟΥ / ΔΡΑΣΗΣ | |
|---|--|
| ΤΙΤΛΟΣ | Χρηματοδότηση Επενδύσεων |
| Α. ΠΕΡΙΓΡΑΦΗ ΦΥΣΙΚΟΥ ΑΝΤΙΚΕΙΜΕΝΟΥ | |
| Σύντομη Τεχνική Περιγραφή | <p>Η Δράση στοχεύει στη στήριξη της λειτουργίας των επιχειρήσεων του δευτερογενούς και τριτογενούς τομέα της οικονομίας κατά την λειτουργία τους σε Περιφερειακές Ενότητες που έχουν πληγεί από μεγαπυρκαγιά για δύο συνεχόμενες χρήσεις. Η στήριξη των επιχειρήσεων θα πραγματοποιηθεί με την στήριξη των επενδύσεων που στοχεύουν στην μείωση του κόστους ενέργειας και συνεισφέρουν στους πράσινους στόχους του εθνικού σχεδιασμού. Στοχεύει σε υλοποίηση ενεργειών, οι οποίες αξιοποιούν σύγχρονες τεχνολογίες, υποδομές και βέλτιστες πρακτικές σε θέματα ενεργειακής αναβάθμισης, κυκλικής οικονομίας και υιοθέτησης καθαρών πηγών ενέργειας, δημιουργίας θέσεων απασχόλησης με παράλληλη αναβάθμιση των παραγόμενων προϊόντων ή/και των παρεχόμενων υπηρεσιών και εν γένει δραστηριοτήτων των επιχειρήσεων και ενθαρρύνει επενδυτικά σχέδια που στοχεύουν στην αξιοποίηση και ανάπτυξη συγχρόνων τεχνολογιών.</p> |
| Β. ΠΡΟΤΕΙΝΟΜΕΝΟΣ ΦΟΡΕΑΣ ΥΛΟΠΟΙΗΣΗΣ – ΔΙΚΑΙΟΥΧΟΣ | |
| Προτεινόμενος Φορέας Υλοποίησης – Δικαιούχος | Επιχειρήσεις της Π.Ε. Έβρου |
| Γ. ΠΡΟΫΠΟΛΟΓΙΣΜΟΣ – ΧΡΗΜΑΤΟΔΟΤΙΚΟ ΠΡΟΓΡΑΜΜΑ – ΧΡΟΝΟΔΙΑΓΡΑΜΜΑ | |
| Ενδεικτικός Προϋπολογισμός Έργου | 10.000.000 |
| Χρηματοδοτικό Πρόγραμμα Υλοποίησης του Έργου | Αναπτυξιακός Νόμος, Πρόγραμμα ΑΜΘ 2021 - 2027 |
| Ενδεικτικό Χρονοδιάγραμμα Υλοποίησης Έργου | 2024-2029 |
| Δ. ΣΚΟΠΙΜΟΤΗΤΑ – ΑΠΟΤΕΛΕΣΜΑΤΑ – ΩΦΕΛΟΥΜΕΝΟΙ | |
| Υφιστάμενες και νέες επιχειρήσεις της ΠΕ Έβρου | |
| Ε. ΒΑΘΜΟΣ ΩΡΙΜΑΝΣΗΣ ΚΑΙ ΔΙΑΔΙΚΑΣΙΕΣ | |
| 1 | |

| ΔΕΛΤΙΟ ΕΡΓΟΥ / ΔΡΑΣΗΣ | |
|---|--|
| ΤΙΤΛΟΣ | Έξυπνη Μεταποίηση |
| Α. ΠΕΡΙΓΡΑΦΗ ΦΥΣΙΚΟΥ ΑΝΤΙΚΕΙΜΕΝΟΥ | |
| Σύντομη Τεχνική Περιγραφή | <p>Στόχος της δράσης είναι η επιτάχυνση της βιομηχανικής μετάβασης μέσω της ψηφιοποίησης των επιχειρησιακών και παραγωγικών λειτουργιών για την αύξηση της ανταγωνιστικότητας των επιχειρήσεων και τη δημιουργία μιας ανθεκτικής βιομηχανίας. Αυτό θα επιτευχθεί με την ψηφιακή αναβάθμιση των πολύ μικρών, μικρών και μεσαίων βιομηχανικών επιχειρήσεων με εξοπλισμό παραγωγής υψηλής τεχνολογίας και βιομηχανικές ψηφιακές δεξιότητες. Η προώθηση και η υιοθέτηση υψηλών τεχνολογιών από κορυφαίους ωφελούμενους κατασκευαστές θα τονώσει τη δημιουργία νέων αγορών και την προώθηση των υφιστάμενων. Η επένδυση στοχεύει στην επίτευξη συνεχούς μετασχηματισμού των βιομηχανικών επιχειρήσεων ακολουθώντας τις βέλτιστες πρακτικές όπως προτείνονται στο μοντέλο βιομηχανίας 4.0.</p> |
| Β. ΠΡΟΤΕΙΝΟΜΕΝΟΣ ΦΟΡΕΑΣ ΥΛΟΠΟΙΗΣΗΣ – ΔΙΚΑΙΟΥΧΟΣ | |
| Προτεινόμενος Φορέας Υλοποίησης – Δικαιούχος | Επιχειρήσεις της Π.Ε. Έβρου |
| Γ. ΠΡΟΫΠΟΛΟΓΙΣΜΟΣ – ΧΡΗΜΑΤΟΔΟΤΙΚΟ ΠΡΟΓΡΑΜΜΑ – ΧΡΟΝΟΔΙΑΓΡΑΜΜΑ | |
| Ενδεικτικός Προϋπολογισμός Έργου | 5.000.000 |
| Χρηματοδοτικό Πρόγραμμα Υλοποίησης του Έργου | ΕΣΠΑ, Πρόγραμμα ΑΜΘ 2021 - 2027 |
| Ενδεικτικό Χρονοδιάγραμμα Υλοποίησης Έργου | 2024-2029 |
| Δ. ΣΚΟΠΙΜΟΤΗΤΑ – ΑΠΟΤΕΛΕΣΜΑΤΑ – ΩΦΕΛΟΥΜΕΝΟΙ | |
| Υφιστάμενες και νέες επιχειρήσεις της ΠΕ Έβρου | |
| Ε. ΒΑΘΜΟΣ ΩΡΙΜΑΝΣΗΣ ΚΑΙ ΔΙΑΔΙΚΑΣΙΕΣ | |
| 1 | |

ΔΕΛΤΙΟ ΕΡΓΟΥ / ΔΡΑΣΗΣ

| | |
|---|--|
| ΤΙΤΛΟΣ | Κεφάλαιο Κίνησης |
| A. ΠΕΡΙΓΡΑΦΗ ΦΥΣΙΚΟΥ ΑΝΤΙΚΕΙΜΕΝΟΥ | |
| Σύντομη Τεχνική Περιγραφή | Η Δράση στοχεύει στη στήριξη της λειτουργίας των επιχειρήσεων του δευτερογενούς και τριτογενούς τομέα της οικονομίας κατά την λειτουργία τους σε Περιφερειακές Ενότητες που έχουν πληγεί από μεγαπυρκαγιά για παραπάνω από μία συνεχόμενες χρήσεις. Η στήριξη των επιχειρήσεων θα πραγματοποιηθεί με την παροχή επαρκούς ρευστότητας για την επανεκκίνηση της οικονομικής δραστηριότητάς τους, μέσω χορήγησης του κεφαλαίου κίνησης. |
| B. ΠΡΟΤΕΙΝΟΜΕΝΟΣ ΦΟΡΕΑΣ ΥΛΟΠΟΙΗΣΗΣ – ΔΙΚΑΙΟΥΧΟΣ | |
| Προτεινόμενος Φορέας Υλοποίησης – Δικαιούχος | Επιχειρήσεις της Π.Ε. Έβρου |
| Γ. ΠΡΟΫΠΟΛΟΓΙΣΜΟΣ – ΧΡΗΜΑΤΟΔΟΤΙΚΟ ΠΡΟΓΡΑΜΜΑ – ΧΡΟΝΟΔΙΑΓΡΑΜΜΑ | |
| Ενδεικτικός Προϋπολογισμός Έργου | 5.000.000 |
| Χρηματοδοτικό Πρόγραμμα Υλοποίησης του Έργου | ΕΣΠΑ, Πρόγραμμα ΑΜΘ 2021 - 2027 |
| Ενδεικτικό Χρονοδιάγραμμα Υλοποίησης Έργου | 2024-2029 |
| Δ. ΣΚΟΠΙΜΟΤΗΤΑ – ΑΠΟΤΕΛΕΣΜΑΤΑ – ΩΦΕΛΟΥΜΕΝΟΙ | |
| Υφιστάμενες και νέες επιχειρήσεις της ΠΕ Έβρου | |
| Ε. ΒΑΘΜΟΣ ΩΡΙΜΑΝΣΗΣ ΚΑΙ ΔΙΑΔΙΚΑΣΙΕΣ | |
| 1 | |

ΔΕΛΤΙΟ ΕΡΓΟΥ / ΔΡΑΣΗΣ

| | |
|---|--|
| ΤΙΤΛΟΣ | ΤΕΠΙΧ ΙΙΙ |
| Α. ΠΕΡΙΓΡΑΦΗ ΦΥΣΙΚΟΥ ΑΝΤΙΚΕΙΜΕΝΟΥ | |
| Σύντομη Τεχνική Περιγραφή | Ο σκοπός του Ταμείου Δανείων ΤΕΠΙΧ ΙΙΙ, είναι η βελτίωση της πρόσβασης στη χρηματοδότηση για τις επιχειρήσεις, καλύπτοντας μεγάλο εύρος των χρηματοδοτικών αναγκών τους με σκοπό την ενίσχυση της παραγωγικής λειτουργίας τους, την βελτίωση των διαδικασιών και των παραγόμενων προϊόντων & υπηρεσιών και κατ' επέκταση την βελτίωση της ανταγωνιστικότητάς τους και της θέσης τους στις διεθνείς αγορές. Ειδικότερα, στόχοι του Ταμείου είναι η ενίσχυση της πρόσβασης στη χρηματοδότηση για την ίδρυση νέων καινοτόμων, εξωστρεφών και δυναμικών επιχειρήσεων, για την ανάπτυξη υφιστάμενων επιχειρήσεων μέσω του τεχνολογικού και οργανωτικού εκσυγχρονισμού τους, την ενίσχυση της εξωστρέφειά τους και την εισαγωγή καινοτομιών στην οργάνωση και λειτουργία τους, καθώς και για την ενδυνάμωση επιχειρήσεων ή άλλων οργανισμών που δραστηριοποιούνται στον τομέα της κοινωνικής οικονομίας. |
| Β. ΠΡΟΤΕΙΝΟΜΕΝΟΣ ΦΟΡΕΑΣ ΥΛΟΠΟΙΗΣΗΣ – ΔΙΚΑΙΟΥΧΟΣ | |
| Προτεινόμενος Φορέας Υλοποίησης – Δικαιούχος | ΕΤΕΑΝ Α.Ε. |
| Γ. ΠΡΟΫΠΟΛΟΓΙΣΜΟΣ – ΧΡΗΜΑΤΟΔΟΤΙΚΟ ΠΡΟΓΡΑΜΜΑ – ΧΡΟΝΟΔΙΑΓΡΑΜΜΑ | |
| Ενδεικτικός Προϋπολογισμός Έργου | 10.000.000 |
| Χρηματοδοτικό Πρόγραμμα Υλοποίησης του Έργου | Πρόγραμμα Ανταγωνιστικότητα 2021-2027 |
| Ενδεικτικό Χρονοδιάγραμμα Υλοποίησης Έργου | 2024-2029 |
| Δ. ΣΚΟΠΙΜΟΤΗΤΑ – ΑΠΟΤΕΛΕΣΜΑΤΑ – ΩΦΕΛΟΥΜΕΝΟΙ | |
| | |
| Ε. ΒΑΘΜΟΣ ΩΡΙΜΑΝΣΗΣ ΚΑΙ ΔΙΑΔΙΚΑΣΙΕΣ | |
| 1 | |

ΔΕΛΤΙΟ ΕΡΓΟΥ / ΔΡΑΣΗΣ

| | |
|--|---|
| ΔΕΛΤΙΟ ΕΡΓΟΥ / ΔΡΑΣΗΣ | |
| ΤΙΤΛΟΣ | Μεταφορικό Κόστος - Ισοδύναμο |
| A. ΠΕΡΙΓΡΑΦΗ ΦΥΣΙΚΟΥ ΑΝΤΙΚΕΙΜΕΝΟΥ | |
| Σύντομη Τεχνική Περιγραφή | <p>Στόχος του μέτρου αποτελεί η επίλυση των δυσκολιών και του κόστους απομακρυσμένων – νησιωτικών περιοχών της χώρας δεδομένου ότι δεν έχουν τη δυνατότητα να μετακινούνται εύκολα και οικονομικά προς άλλες περιοχές, λόγω των δυσκολιών ακτοπλοϊκών συνδέσεων και συχνότητας δρομολογίων, γεγονός που αποφέρει καθυστερήσεις, επιβάρυνση κόστους παραγωγής και διάθεσης και μειωμένη ανταγωνιστικότητα των τοπικών επιχειρήσεων.</p> <p>Αντίστοιχη εικόνα εμφανίζει και η περιοχή του Έβρου, δεδομένου ότι βρίσκεται στο πλέον απομακρυσμένο σημείο της χώρας και σε πολύ μεγάλη απόσταση από πληθυσμιακά κέντρα όπως η Αττική και η Θεσσαλονίκη. Συνεπώς, το μεταφορικό κόστος από και προς τον Έβρο είναι δυσβάστακτο για την τοπική επιχειρηματικότητα, μειώνει υπερβολικά την ανταγωνιστικότητά τους και ιδιαίτερα σε σχέση με γειτονικές χώρες και περιορίζει τα μέγιστα τις προοπτικές για επιχειρηματικές επενδύσεις και δραστηριότητες.</p> |
| B. ΠΡΟΤΕΙΝΟΜΕΝΟΣ ΦΟΡΕΑΣ ΥΛΟΠΟΙΗΣΗΣ – ΔΙΚΑΙΟΥΧΟΣ | |
| Προτεινόμενος Φορέας Υλοποίησης – Δικαιούχος | Τοπικές Επιχειρήσεις |
| Γ. ΠΡΟΫΠΟΛΟΓΙΣΜΟΣ – ΧΡΗΜΑΤΟΔΟΤΙΚΟ ΠΡΟΓΡΑΜΜΑ – ΧΡΟΝΟΔΙΑΓΡΑΜΜΑ | |
| Ενδεικτικός Προϋπολογισμός Έργου | 10.000.000 |
| Χρηματοδοτικό Πρόγραμμα Υλοποίησης του Έργου | Εθνικοί Πόροι |
| Ενδεικτικό Χρονοδιάγραμμα Υλοποίησης Έργου | 2024-2029 |
| Δ. ΣΚΟΠΙΜΟΤΗΤΑ – ΑΠΟΤΕΛΕΣΜΑΤΑ – ΩΦΕΛΟΥΜΕΝΟΙ | |
| <p>Η εφαρμογή του μέτρου θα ισοβαθμίσει το κόστος μεταφοράς πρώτων υλών και εμπορευμάτων και θα μειώσει την επιβάρυνση μετακίνησης των μόνιμων κατοίκων, ενώ μέσα από αντικειμενικά και δίκαια κριτήρια θα λειτουργήσει ως κίνητρο για την επιχειρηματικότητα και την απασχόληση στην περιοχή του Έβρου.</p> | |
| E. ΒΑΘΜΟΣ ΩΡΙΜΑΝΣΗΣ ΚΑΙ ΔΙΑΔΙΚΑΣΙΕΣ | |
| | |

ΑΞΟΝΑΣ 4: ΒΙΩΣΙΜΗ ΑΝΑΠΤΥΞΗ

| ΔΕΛΤΙΟ ΕΡΓΟΥ / ΔΡΑΣΗΣ | |
|---|---|
| ΤΙΤΛΟΣ | Εργασίες Αναβάθμισης Η/Μ και Εξωτερικής Περιφραξης του Γ.Ν. ΔΙΔΥΜΟΤΕΙΧΟΥ |
| Α. ΠΕΡΙΓΡΑΦΗ ΦΥΣΙΚΟΥ ΑΝΤΙΚΕΙΜΕΝΟΥ | |
| Σύντομη Τεχνική Περιγραφή | <p>Αντικείμενο του έργου είναι η κατασκευή, συντήρηση, εκσυγχρονισμός και επέκταση των Κτιριακών Υποδομών του Εθνικού Συστήματος Υγείας. Συγκεκριμένα θα υλοποιηθούν έργα και παρεμβάσεις σε 80 Δημόσια Νοσοκομεία, και στις επτά (7) Υγειονομικές Περιφέρειες της χώρας.</p> <p>Οι παρεμβάσεις είναι διαφορετικές ανά νοσοκομειακή μονάδα και γενικά περιλαμβάνουν:</p> <ul style="list-style-type: none"> - Ανέγερση νέων κύριων, βοηθητικών κτιρίων και προσθήκες πτερύγων - Ανακαίνιση και αναβάθμιση των Τμημάτων Επειγόντων Περιστατικών (Τ.Ε.Π.) - Ανακαίνιση θαλάμων νοσηλείας- Εκσυγχρονισμός νοσηλευτικών μονάδων - Αναβάθμιση Ηλεκτρομηχανολογικών εγκαταστάσεων - Αποκατάσταση μόνωσης - Αντικατάσταση απαρχαιωμένων υδραυλικών συστημάτων - Ανακαίνιση – ανακατασκευή χώρων υγιεινής (λουτρά – WC) - Γενική ανακαίνιση δικτύων πυρασφάλειας - Προμήθεια και εγκατάσταση ανέσεων φιλοξενίας <p>Η υλοποίηση του έργου αναμένεται να συμβάλει στη γενικότερη αναβάθμιση της νοσοκομειακής υποδομής και κατέπείκταση στην παροχή ποιοτικότερων υπηρεσιών υγειονομικής περίθαλψης προς τους πολίτες στο πλαίσιο του δημόσιου συστήματος υγείας.</p> <p>Συγκεκριμένα για το Γ.Ν Διδυμοτείχου συμπεριλαμβάνονται οι παρακάτω δράσεις:</p> <ul style="list-style-type: none"> ■ ΚΕΝΤΡΟ ΦΥΣΙΚΗΣ ΙΑΤΡΙΚΗΣ ΚΑΙ ΑΠΟΚΑΤΑΣΤΑΣΗ ΟΡΕΣΤΙΑΔΟΣ (ΚΕΦΙΑΠ) ■ ΠΡΟΜΗΘΕΙΑ ΕΞΟΠΛΙΣΜΟΥ CHILLER Γ.Ν. ΔΙΔΥΜΟΤΕΙΧΟΥ ■ ΚΕΝΤΡΟ ΨΥΧΙΚΗΣ ΥΓΕΙΑΣ ΟΡΕΣΤΙΑΔΟΣ ■ ΠΕΡΙΦΡΑΞΗ ΕΞΩΤΕΡΙΚΟΥ ΧΩΡΟΥ ΤΟΥ Κ.Ψ.Υ. ΟΡΕΣΤΙΑΔΟΣ Γ.Ν. ΔΙΔΥΜΟΤΕΙΧΟΥ ■ ΠΕΝΤΕ ΕΝΑΛΛΑΚΤΕΣ ΑΝΑΚΤΗΣΗΣ ΘΕΡΜΟΤΗΤΑΣ ΚΑΥΣΑΕΡΙΩΝ Γ.Ν. ΔΙΔΥΜΟΤΕΙΧΟΥ |
| Β. ΠΡΟΤΕΙΝΟΜΕΝΟΣ ΦΟΡΕΑΣ ΥΛΟΠΟΙΗΣΗΣ – ΔΙΚΑΙΟΥΧΟΣ | |
| Προτεινόμενος Φορέας Υλοποίησης – Δικαιούχος | 4η ΥΠΕ Μακεδονίας & Θράκης |
| Γ. ΠΡΟΫΠΟΛΟΓΙΣΜΟΣ – ΧΡΗΜΑΤΟΔΟΤΙΚΟ ΠΡΟΓΡΑΜΜΑ – ΧΡΟΝΟΔΙΑΓΡΑΜΜΑ | |
| Ενδεικτικός Προϋπολογισμός Έργου | € 292.000 |
| Χρηματοδοτικό Πρόγραμμα Υλοποίησης του Έργου | Ελλάδα 2.0 - Εθνικό Σχέδιο Ανάκαμψης και Ανθεκτικότητας |
| Ενδεικτικό Χρονοδιάγραμμα Υλοποίησης Έργου | 1/2025 - 1/2028 |

| | |
|--|--|
| Δ. ΣΚΟΠΙΜΟΤΗΤΑ – ΑΠΟΤΕΛΕΣΜΑΤΑ – ΩΦΕΛΟΥΜΕΝΟΙ | |
| | |
| Ε. ΒΑΘΜΟΣ ΩΡΙΜΑΝΣΗΣ ΚΑΙ ΔΙΑΔΙΚΑΣΙΕΣ | |
| 1 | Υπάρχει τεχνική περιγραφή αναμένεται η έγκριση του Προγράμματος για να ξεκινήσει η Υλοποίηση |

| ΔΕΛΤΙΟ ΕΡΓΟΥ / ΔΡΑΣΗΣ | |
|--|--|
| ΤΙΤΛΟΣ | Εργασίες Αναβάθμισης του Π.Γ.Ν. ΑΛΕΞΑΝΔΡΟΥΠΟΛΗΣ |
| Α. ΠΕΡΙΓΡΑΦΗ ΦΥΣΙΚΟΥ ΑΝΤΙΚΕΙΜΕΝΟΥ | |
| Σύντομη Τεχνική Περιγραφή | <p>Αντικείμενο του έργου είναι η κατασκευή, συντήρηση, εκσυγχρονισμός και επέκταση των Κτιριακών Υποδομών του Εθνικού Συστήματος Υγείας. Συγκεκριμένα θα υλοποιηθούν έργα και παρεμβάσεις σε 80 Δημόσια Νοσοκομεία, και στις επτά (7) Υγειονομικές Περιφέρειες της χώρας.</p> <p>Οι παρεμβάσεις είναι διαφορετικές ανά νοσοκομειακή μονάδα και γενικά περιλαμβάνουν:</p> <ul style="list-style-type: none"> - Ανέγερση νέων κύριων, βοηθητικών κτιρίων και προσθήκες πτερύγων - Ανακαίνιση και αναβάθμιση των Τμημάτων Επειγόντων Περιστατικών (Τ.Ε.Π.) - Ανακαίνιση θαλάμων νοσηλείας- Εκσυγχρονισμός νοσηλευτικών μονάδων - Αναβάθμιση Ηλεκτρομηχανολογικών εγκαταστάσεων - Αποκατάσταση μόνωσης - Αντικατάσταση παλαιών υδραυλικών συστημάτων - Ανακαίνιση – ανακατασκευή χώρων υγιεινής (λουτρά – WC) - Γενική ανακαίνιση δικτύων πυρασφάλειας - Προμήθεια και εγκατάσταση ανέσεων φιλοξενίας <p>Η υλοποίηση του έργου αναμένεται να συμβάλει στη γενικότερη αναβάθμιση της νοσοκομειακής υποδομής και κατ'επέκταση στην παροχή ποιοτικότερων υπηρεσιών υγειονομικής περίθαλψης προς τους πολίτες στο πλαίσιο του δημόσιου συστήματος υγείας.</p> <p>Συγκεκριμένα για το Γ.Ν Αλεξανδρούπολης συμπεριλαμβάνονται οι παρακάτω δράσεις:</p> <ul style="list-style-type: none"> ■ Ανακατασκευή συστήματος Κλιματισμού, Εξαερισμού 3 Πτερύγων ΜΕΘ. ΠΑΝΕΠΙΣΤΗΜΙΑΚΟ Γ.Ν. ΑΛΕΞΑΝΔΡΟΥΠΟΛΗΣ ■ Αντικατάσταση δαπέδων ΠΑΝΕΠΙΣΤΗΜΙΑΚΟ Γ.Ν. ΑΛΕΞΑΝΔΡΟΥΠΟΛΗΣ ■ Αντικατάσταση μόνωσης δωματίων και Κ.Κ.Μ. κτηρίων ΠΑΝΕΠΙΣΤΗΜΙΑΚΟ Γ.Ν. ΑΛΕΞΑΝΔΡΟΥΠΟΛΗΣ ■ Διαμόρφωση εξωτερικών χώρων (επίστρωση αντιολισθητικού υλικού σε εξωτερικά πεζοδρόμια, μελέτη και στήριξη του τοιχίου αντιστήριξης στο Τεχνητό Νεφρό, ασφαλτόστρωση οδών περιβάλλοντος χώρου) ΠΑΝΕΠΙΣΤΗΜΙΑΚΟ Γ.Ν. ΑΛΕΞΑΝΔΡΟΥΠΟΛΗΣ |

| | |
|---|--|
| | <ul style="list-style-type: none"> ■ Έλεγχος συμμόρφωσης των ηλεκτρολογικών εγκαταστάσεων προς τα ισχύοντα πρότυπα και κανονισμούς, σε εφαρμογή της υπ' αριθμ. Φ.7.5/1816/88/27-02-2004 (ΦΕΚ 470/τα.Β/05-3-2004) ΠΑΝΕΠΙΣΤΗΜΙΑΚΟ Γ.Ν. ΑΛΕΞΑΝΔΡΟΥΠΟΛΗΣ ■ Συντήρηση οξειδωμένων κλιμάκων πυρασφάλειας ΠΑΝΕΠΙΣΤΗΜΙΑΚΟ Γ.Ν. ΑΛΕΞΑΝΔΡΟΥΠΟΛΗΣ ■ Χρωματισμός εσωτερικών τοιχοποιιών με αντιμικροβιακή βαφή ΠΑΝΕΠΙΣΤΗΜΙΑΚΟ Γ.Ν. ΑΛΕΞΑΝΔΡΟΥΠΟΛΗΣ ■ Αναδιarrύθμιση και Ανακαίνιση χώρων ΤΕΠ ΠΑΝΕΠΙΣΤΗΜΙΑΚΟ Γ.Ν. ΑΛΕΞΑΝΔΡΟΥΠΟΛΗΣ |
| Β. ΠΡΟΤΕΙΝΟΜΕΝΟΣ ΦΟΡΕΑΣ ΥΛΟΠΟΙΗΣΗΣ – ΔΙΚΑΙΟΥΧΟΣ | |
| Προτεινόμενος Φορέας Υλοποίησης – Δικαιούχος | 4η ΥΠΕ Μακεδονίας & Θράκης |
| Γ. ΠΡΟΫΠΟΛΟΓΙΣΜΟΣ – ΧΡΗΜΑΤΟΔΟΤΙΚΟ ΠΡΟΓΡΑΜΜΑ – ΧΡΟΝΟΔΙΑΓΡΑΜΜΑ | |
| Ενδεικτικός Προϋπολογισμός Έργου | € 14.112.763,20 |
| Χρηματοδοτικό Πρόγραμμα Υλοποίησης του Έργου | Ελλάδα 2.0 - Εθνικό Σχέδιο Ανάκαμψης και Ανθεκτικότητας |
| Ενδεικτικό Χρονοδιάγραμμα Υλοποίησης Έργου | 1/2025 - 1/2028 |
| Δ. ΣΚΟΠΙΜΟΤΗΤΑ – ΑΠΟΤΕΛΕΣΜΑΤΑ – ΩΦΕΛΟΥΜΕΝΟΙ | |
| | |
| Ε. ΒΑΘΜΟΣ ΩΡΙΜΑΝΣΗΣ ΚΑΙ ΔΙΑΔΙΚΑΣΙΕΣ | |
| 1 | Υπάρχει τεχνική περιγραφή αναμένεται η έγκριση του Προγράμματος για να ξεκινήσει η Υλοποίηση |

| ΔΕΛΤΙΟ ΕΡΓΟΥ / ΔΡΑΣΗΣ | |
|--|--|
| ΤΙΤΛΟΣ | Πλωτό Ασθενοφόρο για τα δρομολόγια Σαμοθράκης - Αλεξανδρούπολης |
| A. ΠΕΡΙΓΡΑΦΗ ΦΥΣΙΚΟΥ ΑΝΤΙΚΕΙΜΕΝΟΥ | |
| Σύντομη Τεχνική Περιγραφή | <p>Το συγκεκριμένο έργο αφορά την προμήθεια ενός κατάλληλα διαμορφωμένου σκάφους με υγειονομικό εξοπλισμό για την κάλυψη της περιοχής του Θρακικού πελάγους προκειμένου να καταστεί ασφαλής η διακομιδή ασθενών σε μονάδες υγείας απο τη Σαμοθράκη στην ηπειρωτική Ελλάδα και κυρίως στο λιμάνι της Αλεξανδρούπολης.</p> <p>Το συγκεκριμένο σκάφος θα κάνει τα δρομολόγια Αλεξανδρούπολης και Σαμοθράκης καλύπτοντας τις όποιες ανάγκες που θα προκύπτουν.</p> <p>Η υπερκατασκευή του σκάφους θα περιλαμβάνει ειδικά διαμορφωμένο θάλαμο ασθενών ο οποίος δεν θα έχει απευθείας επικοινωνία με το χώρο διακυβέρνησης καθώς και με τον χώρο ενδιάιτησης του πληρώματος.</p> |
| B. ΠΡΟΤΕΙΝΟΜΕΝΟΣ ΦΟΡΕΑΣ ΥΛΟΠΟΙΗΣΗΣ – ΔΙΚΑΙΟΥΧΟΣ | |
| Προτεινόμενος Φορέας Υλοποίησης – Δικαιούχος | 4η ΥΠΕ Μακεδονίας & Θράκης |
| Γ. ΠΡΟΫΠΟΛΟΓΙΣΜΟΣ – ΧΡΗΜΑΤΟΔΟΤΙΚΟ ΠΡΟΓΡΑΜΜΑ – ΧΡΟΝΟΔΙΑΓΡΑΜΜΑ | |
| Ενδεικτικός Προϋπολογισμός Έργου | €500.000 |
| Χρηματοδοτικό Πρόγραμμα Υλοποίησης του Έργου | ΠΕΠ Ανατολικής Μακεδονίας - Θράκης / Ο.Χ.Ε ΕΒΡΟΥ |
| Ενδεικτικό Χρονοδιάγραμμα Υλοποίησης Έργου | 1/2025 - 1/2028 |
| Δ. ΣΚΟΠΙΜΟΤΗΤΑ – ΑΠΟΤΕΛΕΣΜΑΤΑ – ΩΦΕΛΟΥΜΕΝΟΙ | |
| <p>Σκοπός είναι το συγκεκριμένο μέσο παράσχει εστιασμένα και με ενδεδειγμένο τρόπο ιατρονοσηλευτική φροντίδα και άμεση αντιμετώπιση των περιπτώσεων υπερδοσολογίας στο πεδίο.</p> <p>Με την συνδρομή της Κινητής Μονάδας ενισχύεται η δράση του ΟΚΑΝΑ φροντίζοντας πολυεπίπεδα τους εξαρτημένους συμπολίτες μας και συμβάλλοντας στην προάσπιση της δημόσιας υγείας.</p> | |
| E. ΒΑΘΜΟΣ ΩΡΙΜΑΝΣΗΣ ΚΑΙ ΔΙΑΔΙΚΑΣΙΕΣ | |
| 1 | Υπάρχει τεχνική περιγραφή αναμένεται η έγκριση του Προγράμματος για να ξεκινήσει η Υλοποίηση |

| ΔΕΛΤΙΟ ΕΡΓΟΥ / ΔΡΑΣΗΣ | |
|--|--|
| ΤΙΤΛΟΣ | Υπηρεσία μεταφοράς ιατροφαρμακευτικού υλικού, με τη χρήση μη επανδρωμένων αεροχημάτων |
| A. ΠΕΡΙΓΡΑΦΗ ΦΥΣΙΚΟΥ ΑΝΤΙΚΕΙΜΕΝΟΥ | |
| Σύντομη Τεχνική Περιγραφή | <p>Το έργο αφορά στην υπηρεσία μεταφοράς ιατροφαρμακευτικού υλικού, με τη χρήση μη επανδρωμένων αεροχημάτων (ΣμηΕΑ), από και προς απομακρυσμένες περιοχές και μικρά νησιά, τόσο για την κάλυψη των αναγκών των κατοίκων, όσο και για την τροφοδοσία των κατά τόπους δομών Πρωτοβάθμιας Φροντίδας Υγείας (ΠΦΥ).</p> <p>Η υπηρεσία θα παρέχεται σε τακτική βάση (διαθεσιμότητα υπηρεσίας μια φορά την κάθε εργάσιμη ημέρα από τις 09:00 μέχρι τις 14:00), εφόσον πληρούνται οι καιρικές συνθήκες που ορίζει ο κατασκευαστής του ΣμηΕΑ και ο εκάστοτε προγραμματισμός θα πραγματοποιείται σε συνεργασία με τις κατά τόπους μονάδες υγείας.</p> <p>Επιπρόσθετα, θα προσφέρεται εξυπηρέτηση εκτάκτων περιστατικών εκτός των τακτικών δρομολογίων και πέραν των εργάσιμων ημερών και ωρών όπως αναφέρονται παραπάνω. Για τα έκτακτα περιστατικά ο ανάδοχος θα ενημερώνεται από την Αναθέτουσα Αρχή έως και δύο (2) ώρες πριν την απογείωση του ΣμηΕΑ, ούτως ώστε να εκτελεστεί η έκτακτη παράδοση. (Prior Notice).</p> <p>Μια εργάσιμη ημέρα της εβδομάδας θα αφιερώνεται στις ανάγκες προγραμματισμένης συντήρησης των υλικών, την προετοιμασία αναφορών και απαραίτητων εγγράφων, την διεκπεραίωση τυχόν ακυρωμένων πτήσεων (λόγω δυσμενών καιρικών συνθηκών) καθώς και υποβολής σχεδίων πτήσης στην ΑΠΑ.</p> <p>Σε κάθε περίπτωση η υπηρεσία θα παρέχεται από τρεις έως τέσσερις Κεντρικούς Σταθμούς, και κάθε Κεντρικός Σταθμός θα εξυπηρετεί συγκεκριμένα Σημεία Κόμβους. Ο εκάστοτε Κεντρικός Σταθμός θα βρίσκεται σε σημείο που θα πληροί κατ' ελάχιστο τα εξής χαρακτηριστικά:</p> <ul style="list-style-type: none"> ■ Μεγαλύτερη χωρική ισοκατανομή με τις προς εξυπηρέτηση νήσους/κόμβους ■ Κοντά σε Φαρμακείο τροφοδοσίας ■ Κοντά σε Νοσοκομείο ή άλλη δημόσια δομή παροχής υπηρεσιών υγείας ■ Διασύνδεση με οπτική ίνα ή ευρυζωνικό δίκτυο ή κάλυψη 4G-5G από πάροχο κινητής τηλεφωνίας <p>Για την αρτιότερη εκτέλεση της υπηρεσίας, θα γίνει χρήση εξειδικευμένων σημείων Από-Προσγείωσης (ελικοδρομίων ΣμηΕΑ) στις περιοχές επιχειρησιακής λειτουργίας. Γενικότερα τα σημεία από/προσγείωσης (Κεντρικοί Σταθμοί και Σημεία Κόμβοι) θα έχουν απόσταση ασφαλείας από διαδρόμους αεροδρομίων, περιοχές προσέγγισης αεροσκαφών ή σημείων VFR εναέριας κυκλοφορίας. Όπου είναι εφικτό (δοθέντων των επιχειρησιακών ιδιαιτεροτήτων που θα παρουσιαστούν), η από/προσγείωση θα λαμβάνει χώρα από προετοιμασμένους χώρους (ει δυνατόν από τα Νοσοκομεία ή προαύλια αυτών). Σε κάθε περίπτωση, το φορτίο θα παραδίδεται στο εκάστοτε Νοσοκομείο/Κέντρο Υγείας/ Δημοτικό Ιατρείο αναφοράς. Ο προσδιορισμός και προετοιμασία των ανωτέρω σημείων Από-Προσγείωσης (Κεντρικοί Σταθμοί και Σημεία Κόμβοι) αποτελεί αντικείμενο της μελέτης εφαρμογής.</p> <p>Μέτρα Ασφαλείας: Όλες οι πτήσεις θα εκτελούνται σύμφωνα με τη ισχύουσα νομοθεσία και τηρώντας όλους τους κανόνες και τα μέτρα ασφαλείας για την άρτια επιχειρησιακή λειτουργία του ΣμηΕΑ, ήτοι με εγκεκριμένες αδειοδοτήσεις από τους αρμόδιους φορείς, ληφθέντα διασταυρωμένα δεδομένα καιρικών συνθηκών από έγκυρες πηγές (ΕΜΥ, ΥΠΑ, άμεση επικοινωνία με πύργους ελέγχου της εκάστοτε περιοχής, κλπ.). Επιπλέον, ο απαραίτητος εξοπλισμός θα είναι πλήρως ασφαλισμένος με βάση την τρέχουσα νομοθεσία, ενώ θα υπάρχει και ασφαλιστική κάλυψη των πτήσεων και των επιχειρήσεων.</p> <p>Ακυρώσεις Πτήσεων:</p> |

| | |
|--|---|
| | <p>Σε ορισμένες περιπτώσεις θα υπάρχει δυνατότητα ακύρωσης πτήσης. Η ακυρωμένη πτήση θα καλύπτεται την αμέσως επόμενη εργάσιμη ημέρα όπου δεν έχουν προγραμματιστεί πτήσεις, και θα συντονίζεται ο επαναπρογραμματισμός ανάλογα με τις επιχειρησιακές απαιτήσεις. Το πρόγραμμα συντήρησης του εξοπλισμού αναπροσαρμόζεται ανάλογα. Ο καθορισμός των περιπτώσεων ακύρωσης πτήσης θα καθοριστούν στη Μελέτη Εφαρμογής και θα περιλαμβάνει κατ' ελάχιστον:</p> <ul style="list-style-type: none"> ■ Δυσμενείς καιρικές συνθήκες (στην περίπτωση που οι μετεωρολογικές συνθήκες είναι εκτός των ορίων, όπως αυτά καθοριστούν στη Μελέτη Εφαρμογής) ■ Ατύχημα από πλευράς χειριστών ΣμηΕΑ ■ Απαγόρευσης πτήσης από την ΥΠΑ/ΑΠΑ ή τις ένοπλες δυνάμεις ■ Κατόπιν σχετικού αιτήματος της Αναθέτουσας |
| Β. ΠΡΟΤΕΙΝΟΜΕΝΟΣ ΦΟΡΕΑΣ ΥΛΟΠΟΙΗΣΗΣ – ΔΙΚΑΙΟΥΧΟΣ | |
| <p>Προτεινόμενος Φορέας Υλοποίησης – Δικαιούχος</p> | <p>4η ΥΠΕ Μακεδονίας & Θράκης</p> |
| Γ. ΠΡΟΫΠΟΛΟΓΙΣΜΟΣ – ΧΡΗΜΑΤΟΔΟΤΙΚΟ ΠΡΟΓΡΑΜΜΑ – ΧΡΟΝΟΔΙΑΓΡΑΜΜΑ | |
| <p>Ενδεικτικός Προϋπολογισμός Έργου</p> | <p>600.000</p> |
| <p>Χρηματοδοτικό Πρόγραμμα Υλοποίησης του Έργου</p> | <p>Πρόγραμμα «Ανατολική Μακεδονία, Θράκη» 2021-2027 - ΟΧΕ ΕΒΡΟΥ</p> |
| <p>Ενδεικτικό Χρονοδιάγραμμα Υλοποίησης Έργου</p> | <p>1/2025 - 1/2028</p> |
| Δ. ΣΚΟΠΙΜΟΤΗΤΑ – ΑΠΟΤΕΛΕΣΜΑΤΑ – ΩΦΕΛΟΥΜΕΝΟΙ | |
| <p>Η προτεινόμενη δράση αναμένεται να έχει μια πληθώρα βραχυπρόθεσμων και μακροπρόθεσμων ευεργετικών επιπτώσεων στις τοπικές κοινωνίες, στους κατοίκους, στη δημόσια διοίκηση, στην εθνική οικονομία, αλλά και στο περιβάλλον γενικότερα.</p> <p>Ειδικότερα τα σημαντικότερα οφέλη από την παροχή της υπηρεσίας είναι:</p> <ul style="list-style-type: none"> ■ Άμεση ενίσχυση των παρεχόμενων υπηρεσιών υγείας ■ Άμεση οικονομική ελάφρυνση για τον ωφελούμενο πληθυσμό από το κόστος (άμεσο και έμμεσο – όπως για παράδειγμα απώλεια ωρών / ημερών εργασίας) μετακίνησης προς τα κεντρικά νοσοκομεία, κλπ. ■ Υποστήριξη ευπαθών ομάδων του πληθυσμού, ώστε να μην ακυρώνεται η άσκηση των δικαιωμάτων τους για ενεργητική συμμετοχή στην οικονομική και κοινωνική ζωή και για ελεύθερη ανάπτυξη της προσωπικότητάς τους ■ Τόνωση του αισθήματος ασφάλειας. ■ Ενίσχυση του θεσμού του ΕΣΥ ■ Βελτίωση των παρεχόμενων υπηρεσιών υγείας ■ Έμπρακτη απόδειξη ότι η πολιτεία βρίσκεται δίπλα στους πολίτες της υπαίθρου με υπηρεσίες υψηλής προστιθέμενης αξίας με άμεσο οικονομικό και κοινωνικό αντίκτυπο στην καθημερινότητά τους. ■ Μείωση του ενεργειακού αποτυπώματος, καθώς η μεταφορά φαρμάκων με ΣμηΕΑ αποτελεί μια ιδιαίτερα φιλική προς το περιβάλλον δραστηριότητα. ■ Δημιουργία προϋποθέσεων αναζωογόνησης της υπαίθρου | |

- Δημιουργία προϋποθέσεων που καθιστούν τα νησιά μας ασφαλέστερους – ελκυστικότερους τουριστικούς προορισμούς.

Ε. ΒΑΘΜΟΣ ΩΡΙΜΑΝΣΗΣ ΚΑΙ ΔΙΑΔΙΚΑΣΙΕΣ

| | |
|---|--|
| 1 | Υπάρχει τεχνική περιγραφή αναμένεται η έγκριση του Προγράμματος για να ξεκινήσει η Υλοποίηση |
|---|--|

ΔΕΛΤΙΟ ΕΡΓΟΥ / ΔΡΑΣΗΣ

ΤΙΤΛΟΣ

Προληπτική Ιατρική – Δράσεις Προβολής και Ενημέρωσης σε διάφορα σημεία του Έβρου.

Α. ΠΕΡΙΓΡΑΦΗ ΦΥΣΙΚΟΥ ΑΝΤΙΚΕΙΜΕΝΟΥ

Σύντομη Τεχνική Περιγραφή

ΔΡΑΣΕΙΣ ΠΡΟΛΗΠΤΙΚΗΣ ΙΑΤΡΙΚΗΣ(που έχουν προγραμματιστεί έως σήμερα):
 ΚΑΡΚΙΝΟΣ ΜΑΣΤΟΥ.
 ΚΑΡΚΙΝΟΣ ΤΡΑΧΗΛΟΥ ΜΗΤΡΑΣ.
 ΚΑΡΚΙΝΟΣ ΠΑΧΕΟΣ ΕΝΤΕΡΟΥ.
 ΚΑΡΔΙΑΓΓΕΙΑΚΕΣ ΠΑΘΗΣΕΙΣ.
 ΠΑΙΔΙΚΗ ΠΑΧΥΣΑΡΚΙΑ.

Στην περίπτωση του Έβρου θα μπορούσαν να γίνουν δράσεις Προβολής και Ενημέρωσης σε διάφορα σημεία των Δήμων Ορεστιάδας, Διδυμοτείχου, Σουφλίου και Σαμοθράκης, σε δύο βήματα:

α) Διοργάνωση ημερίδων για να ενημερωθεί ο κόσμος της περιοχής σχετικά με τις παροχές των προγραμμάτων, αλλά και να ενισχυθεί η προσέλκυση συμμετοχής δομών και επαγγελματιών υγείας που θα συμβάλλουν στα προγράμματα του προσυμπτωματικού ελέγχου και
 β) αναλόγως της συμμετοχής των πολιτών στα προγράμματα αυτά, να προγραμματιστούν, με προτεραιοποίηση του Δήμου Ορεστιάδας, Διδυμοτείχου, Σουφλίου και Σαμοθράκης, επισκέψεις κινητών μονάδων ανάλογες των αντίστοιχων θεματικών της προληπτικής ιατρικής.

Πιο συγκεκριμένα οι δράσεις προβολής:

ΤΟΠΙΚΗ ΤΗΛΕΟΡΑΣΗ.
 ΤΟΠΙΚΟ ΡΑΔΙΟΦΩΝΟ.
 ΤΟΠΙΚΟΣ ΤΥΠΟΣ.
 ΤΟΠΙΚΑ SITES.
 ΕΚΔΗΛΩΣΗ ΕΝΗΜΕΡΩΣΗΣ ΣΤΗΝ ΟΡΕΣΤΙΑΔΑ.
 ΕΚΔΗΛΩΣΗ ΕΝΗΜΕΡΩΣΗΣ ΣΤΟ ΔΙΔΥΜΟΤΕΙΧΟ.
 ΕΚΔΗΛΩΣΗ ΕΝΗΜΕΡΩΣΗΣ ΣΤΟ ΣΟΥΦΛ.
 ΕΚΔΗΛΩΣΗ ΕΝΗΜΕΡΩΣΗΣ ΣΤΗ ΣΑΜΟΘΡΑΚΗ.

Υπάρχει, επίσης, η ανάγκη προώθησης του προγράμματος του Υπουργείου Υγείας «Προσωπικός Γιατρός» μέσω του οποίου προγραμματίζονται δράσεις πρόληψης, όπως εξετάσεις, διαχείριση παχυσαρκίας, κάπνισμα, εκτίμηση καρδιαγγειακού κινδύνου κ.λπ. αλλά και επικοινωνία ήδη διαθέσιμων υπηρεσιών του Υπουργείου Υγείας, όπως η ψηφιακή καταγραφή και προγραμματισμός του παιδικού εμβολιασμού.

| | |
|---|--|
| Β. ΠΡΟΤΕΙΝΟΜΕΝΟΣ ΦΟΡΕΑΣ ΥΛΟΠΟΙΗΣΗΣ – ΔΙΚΑΙΟΥΧΟΣ | |
| Προτεινόμενος Φορέας Υλοποίησης – Δικαιούχος | Αναπτυξιακός Οργανισμός Π.Α.Μ.Θ. |
| Γ. ΠΡΟΫΠΟΛΟΓΙΣΜΟΣ – ΧΡΗΜΑΤΟΔΟΤΙΚΟ ΠΡΟΓΡΑΜΜΑ – ΧΡΟΝΟΔΙΑΓΡΑΜΜΑ | |
| Ενδεικτικός Προϋπολογισμός Έργου | € 150.000 |
| Χρηματοδοτικό Πρόγραμμα Υλοποίησης του Έργου | Πρόγραμμα «Ανατολική Μακεδονία, Θράκη» 2021-2027 - ΟΧΕ ΕΒΡΟΥ |
| Ενδεικτικό Χρονοδιάγραμμα Υλοποίησης Έργου | 2024 - 2025 |
| Δ. ΣΚΟΠΙΜΟΤΗΤΑ – ΑΠΟΤΕΛΕΣΜΑΤΑ – ΩΦΕΛΟΥΜΕΝΟΙ | |
| Ωφελούμενοι του προγράμματος είναι το υγειονομικό προσωπικό αλλά και το σύνολο του πληθυσμού των Δήμων Ορεστιάδας, Διδυμοτείχου, Σουφλίου και Σαμοθράκης. | |
| Ε. ΒΑΘΜΟΣ ΩΡΙΜΑΝΣΗΣ ΚΑΙ ΔΙΑΔΙΚΑΣΙΕΣ | |
| 2 | Έχουν ολοκληρωθεί οι διαβουλεύσεις για τον καθορισμό των θεματικών κύκλων των δράσεων και αναμένεται ο σχεδιασμός του προγράμματος προβολής. |

| ΔΕΛΤΙΟ ΠΡΟΤΕΙΝΟΜΕΝΟΥ ΕΡΓΟΥ/ΔΡΑΣΗΣ | |
|---|---|
| ΤΙΤΛΟΣ | Δημιουργία Χάρτας Κοινωνικής μέριμνας για τα δίκτυα υγείας και πρόνοιας στο πλαίσιο της Ανασυγκρότησης του Έβρου. |
| Α. ΠΕΡΙΓΡΑΦΗ ΦΥΣΙΚΟΥ ΑΝΤΙΚΕΙΜΕΝΟΥ | |
| Σύντομη Τεχνική Περιγραφή | <p>Ένας από τους στόχους της παρούσας πρότασης είναι να χαρτογραφήσει τις ανάγκες κοινωνικής μέριμνας των πληθυσμών που διαβιούν σε περιοχές του Έβρου υπό το φως και του πρόσφατου οικολογικού πλήγματος που υπέστησαν λόγω της πυρκαγιάς στο Εθνικό Πάρκο της Δαδιάς αλλά και των άλλων παραγόντων που επηρεάζουν τις συνθήκες ζωής και τη διαδρομή των ανθρώπων αυτών.</p> <p>Οι ενέργειες που πρέπει να γίνουν προκειμένου να εφαρμοστούν αποτελεσματικές πολιτικές προς όφελος των πολιτών και εν γένει των κατοίκων των περιοχών αυτών είναι:</p> <p>1. η αποτύπωση του δημογραφικού και κοινωνικοοικονομικού προφίλ των περιοχών αυτών, ώστε να αναφανούν οι κοινωνικοοικονομικές συνθήκες διαβίωσης των πληθυσμών, οι προσδιοριστικές συνιστώσες του αναπτυξιακού τους επιπέδου και συγχρόνως τα πεδία εκείνα στα οποία απαιτούνται πολιτικές παρεμβάσεις για την κάλυψη των αναγκών που παρουσιάζουν σε κοινωνική μέριμνα. Η ανάλυση αυτή θα γίνει στο χαμηλότερο επίπεδο για το οποίο η Εθνική Στατιστική Αρχή διαθέτει δεδομένα. Αντίστοιχα ερωτήματα θα υπάρχουν και στο ερωτηματολόγιο που θα αναπτυχθεί.</p> <p>2. Η απομακρυσμένη γεωγραφική θέση των περιοχών του ορεινού όγκου, η περιορισμένη παραγωγική βάση, καθώς και οι πολιτισμικές ιδιαιτερότητες των πληθυσμών που διαβιούν σε αυτές δημιουργούν ιδιαίζουσες δημογραφικές και ευρύτερα κοινωνικοοικονομικές προκλήσεις. Αυτές αρθρώνονται σε διάφορα επίπεδα και σε αυτά αναμένεται να εστιαστεί η προτεινόμενη έρευνα.</p> <p>a. Το πρώτο αφορά στην πρόσβαση των παιδιών προσχολικής και σχολικής ηλικίας στην εκπαίδευση και στα συνδεδεμένα με αυτή ζητήματα, όπως η επάρκεια σε διδάσκοντες και εκπαιδευτική υποδομή, η εκμάθηση της ελληνικής γλώσσας, ενδεχόμενα ζητήματα σχολικής διαρροής και η κατά φύλο διαφοροποίησή της και, ευρύτερα, η πρόσβαση σε ένα πλούσιο σε ερεθίσματα εκπαιδευτικό περιβάλλον που επηρεάζει τη γνωστική και προσωπική ανάπτυξη, καθώς και την κοινωνικοοικονομική κινητικότητα των νεαρής ηλικίας κατοίκων των περιοχών αυτών. Πρέπει επίσης να ανιχνευθούν οι παράγοντες που επηρεάζουν τη φοίτηση στη δευτεροβάθμια εκπαίδευση, που αφορούν τόσο ζητήματα υποδομών όσο και κοινωνικούς, οικονομικούς, γλωσσικούς παράγοντες κλπ.</p> <p>b. Το δεύτερο αφορά στην πρόσβαση των κατοίκων σε υπηρεσίες υγείας και κυρίως των πιο ευάλωτων ομάδων (π.χ. ηλικιωμένοι, ασθενείς), όπως και, ευρύτερα, στην κάλυψη των βιοτικών τους αναγκών (π.χ. αγορά αγαθών, βοήθεια στο σπίτι, πρόσβαση σε δημόσιες υπηρεσίες, διενέργεια συναλλαγών κ.α.) που επηρεάζουν άμεσα τις συνθήκες διαβίωσής τους και τα επίπεδα ευημερίας τους. Σε αυτά περιλαμβάνονται δράσεις ψυχοκοινωνικής υποστήριξης, ενεργούς γήρανσης και άλλα.</p> |
| Β. ΠΡΟΤΕΙΝΟΜΕΝΟΣ ΦΟΡΕΑΣ ΥΛΟΠΟΙΗΣΗΣ – ΔΙΚΑΙΟΥΧΟΣ | |
| Προτεινόμενος Φορέας Υλοποίησης – Δικαιούχος | Περιφέρεια Αν. Μακεδονίας και Θράκης |
| Γ. ΠΡΟΫΠΟΛΟΓΙΣΜΟΣ – ΧΡΗΜΑΤΟΔΟΤΙΚΟ ΠΡΟΓΡΑΜΜΑ – ΧΡΟΝΟΔΙΑΓΡΑΜΜΑ | |

| | |
|--|--|
| Ενδεικτικός Προϋπολογισμός Έργου | € 30.000 |
| Χρηματοδοτικό Πρόγραμμα Υλοποίησης του Έργου | Πρόγραμμα «Ανατολική Μακεδονία, Θράκη» 2021-2027 - ΟΧΕ ΕΒΡΟΥ - Τεχνική Βοήθεια |
| Ενδεικτικό Χρονοδιάγραμμα Υλοποίησης Έργου | Νοέμβριος 2024 - Μάρτιος 2025 |
| Δ. ΣΚΟΠΙΜΟΤΗΤΑ – ΑΠΟΤΕΛΕΣΜΑΤΑ – ΩΦΕΛΟΥΜΕΝΟΙ | |
| <p>Στόχος είναι μέσα από τη συγκεκριμένη μελέτη να μπορέσουν να αποτυπωθούν με τον καλύτερο τρόπο η ανάγκες που υπάρχουν για κοινωνική μέριμνα στην περιοχή του Έβρου με έμφαση στην πρόσβαση των παιδιών βρεφικής και προσχολικής ηλικίας ώστε να μπορέσει να γίνει διαχειρίσιμο ένα βασικό θέμα για την καταπολέμηση του Δημογραφικού.</p> | |
| Ε. ΒΑΘΜΟΣ ΩΡΙΜΑΝΣΗΣ ΚΑΙ ΔΙΑΔΙΚΑΣΙΕΣ | |
| 1 | Δεν έχει γίνει Ανάθεση |

| ΔΕΛΤΙΟ ΕΡΓΟΥ / ΔΡΑΣΗΣ | |
|--|---|
| ΤΙΤΛΟΣ | Ανασκαφή, προστασία και ανάδειξη απολιθωμένων κορμών του Απολιθωμένου Δάσους Έβρου σε περιοχές του Δήμου Σουφλίου |
| A. ΠΕΡΙΓΡΑΦΗ ΦΥΣΙΚΟΥ ΑΝΤΙΚΕΙΜΕΝΟΥ | |
| Σύντομη Τεχνική Περιγραφή | <p>Το Απολιθωμένο Δάσος Έβρου είναι ένα μνημείο της φύσης, του οποίου απαιτείται η προστασία και ανάδειξη προκειμένου να αποτελέσουν αντικείμενο επιστημονικών εκπαιδευτικών και τουριστικών δράσεων με στόχο την προσέλκυση επισκεπτών στην περιοχή.</p> <p>Η ανάδειξη των απολιθωματοφόρων θέσεων του Απολιθωμένου Δάσους Έβρου προϋποθέτει την χαρτογράφηση και οριοθέτηση των περιοχών ενδιαφέροντος, ανασκαφική έρευνα, εργασίες συντήρησης των φυτικών απολιθωμάτων – απολιθωμένων κορμών δένδρων, έργα περίφραξης και προστασίας των απολιθωμάτων, περίφραξης των απολιθωματοφόρων θέσεων, έργα πρόσβασης των επισκεπτών καθώς και την δημιουργία εκθεσιακής παρουσίασης των κινητών ευρημάτων.</p> <p>Τα απολιθωμένα δάση αποτελούν αντικείμενο προστασίας ως φυσικοί σχηματισμοί σύμφωνα με τη νομοθεσία στο πλαίσιο της τήρησης εθνικών, ευρωπαϊκών και διεθνών δεσμεύσεων για τη διαφύλαξη της φυσικής κληρονομιάς (Ν. 1650/1986, Νόμος 3937/2011 : Διατήρηση της βιοποικιλότητας και άλλες διατάξεις, άρθρο 5)).</p> <p>Η έκταση του Απολιθωμένου Δάσους ξεκινά από την Τραϊανούπολη, τις Φέρες, το Τυχερό, το Φυλακτό, το Σουφλί φτάνοντας μέχρι περιοχές του βόρειου άκρου της Περιφερειακής Ενότητας Έβρου. Οι σημαντικότερες όμως εμφανίσεις βρίσκονται σε περιοχές του Δήμου Σουφλίου. Σημαντικός αριθμός απολιθωμένων κορμών εντοπίζεται και στην περιοχή της Λευκίμης σε μικρή απόσταση από τον οικισμό μέσα στο δάσος της Δαδιάς.</p> <p>Οι κορμοί αυτοί είναι γνωστοί στους κατοίκους της περιοχής και επιδεικνύονται στους τουρίστες που επισκέπτονται την περιοχή αξιοποιώντας τα τουριστικά καταλύματα που έχουν γίνει τα τελευταία χρόνια συμβάλλοντας στην ανάπτυξη της περιοχής. Για την ολοκληρωμένη ανάδειξη του Απολιθωμένου Δάσους Λέσβου απαιτείται η σύνταξη ενός στρατηγικού σχεδίου ανάδειξης το οποίο να περιλαμβάνει τρία στάδια:</p> <p>A. Άμεσες ενέργειες προστασίας και ανάδειξης υπαρχόντων απολιθωματοφόρων θέσεων στο Δήμο Σουφλίου</p> <p>B. Εργασίες εντοπισμού, προστασίας και ανάδειξης απολιθωματοφόρων θέσεων στο Δήμο Σουφλίου</p> <p>Γ. Σύσταση Φορέα Ανάδειξης και Προστασίας του Απολιθωμένου Δάσους Έβρου μέσω της δημιουργίας Μουσείου Φυσικής Ιστορίας στο Σουφλί και δράσεις διεθνούς αναγνώρισης της αξίας του με στόχο την Υποβολή Φακέλου Υποψηφιότητας για την αναγνώριση της περιοχής ως Παγκόσμιο Γεωπάρκο από την UNESCO.</p> <p>Η παρούσα μελέτη εντάσσεται στο Στρατηγικό Σχέδιο Ανάδειξης του Απολιθωμένου Δάσους Έβρου και ειδικότερα περιλαμβάνει τρεις ομάδες ενεργειών:</p> <p>A. δράσεις προστασίας και ανάδειξης των ευρημάτων που έχουν ήδη εντοπισθεί και κινδυνεύουν από έλλειψη μέριμνας για την προστασία τους, και δημιουργία κέντρου επισκεπτών για την ανάδειξη των κινητών ευρημάτων και την ενημέρωση των επισκεπτών,</p> <p>B. ερευνητικές εργασίες για τον εντοπισμό, προστασία, συντήρηση και ανάδειξη των απολιθωμάτων του Απολιθωμένου Δάσους Έβρου τα οποία βρίσκονται σε</p> |

ΕΒΡΟΣ ΜΕΤΑ – MASTER PLAN /ΕΙΔΙΚΟ ΑΝΑΠΤΥΞΙΑΚΟ ΠΡΟΓΡΑΜΜΑ ΓΙΑ ΤΟΝ ΕΒΡΟ

| | |
|---|--|
| | πολλές θέσεις των Δημοτικών Ενοτήτων Σουφλίου, Τυχερού, Φυλακτού Προβατώνα, Δαδιάς, Λευκίμης του Δήμου Σουφλίου, Γ. δράσεις ανάδειξης και προστασίας των απολιθωματοφόρων θέσεων που θα εντοπισθούν από τις ερευνητικές δράσεις για τον εντοπισμό, την ανασκαφή και την συντήρηση απολιθωμάτων. |
| Β. ΠΡΟΤΕΙΝΟΜΕΝΟΣ ΦΟΡΕΑΣ ΥΛΟΠΟΙΗΣΗΣ – ΔΙΚΑΙΟΥΧΟΣ | |
| Προτεινόμενος Φορέας Υλοποίησης – Δικαιούχος | ΥΠΠΟ |
| Γ. ΠΡΟΫΠΟΛΟΓΙΣΜΟΣ – ΧΡΗΜΑΤΟΔΟΤΙΚΟ ΠΡΟΓΡΑΜΜΑ – ΧΡΟΝΟΔΙΑΓΡΑΜΜΑ | |
| Ενδεικτικός Προϋπολογισμός Έργου | 1.962.240 € |
| Χρηματοδοτικό Πρόγραμμα Υλοποίησης του Έργου | Πράσινο Ταμείο |
| Ενδεικτικό Χρονοδιάγραμμα Υλοποίησης Έργου | |
| Δ. ΣΚΟΠΙΜΟΤΗΤΑ – ΑΠΟΤΕΛΕΣΜΑΤΑ – ΩΦΕΛΟΥΜΕΝΟΙ | |
| <ol style="list-style-type: none"> 1. Η μέριμνα και η προστασία ενός σπουδαίου φυσικού μνημείου 2. Η προβολή και η ανάδειξη σε διεθνές επίπεδο του φυσικού πλούτου 3. Η προσέλκυση τουριστών και η τόνωση της επιχειρηματικής δραστηριότητας | |
| Ε. ΒΑΘΜΟΣ ΩΡΙΜΑΝΣΗΣ ΚΑΙ ΔΙΑΔΙΚΑΣΙΕΣ | |
| Μελέτη | ΜΕΛΕΤΗ ΑΠΟΛΙΘΩΜΕΝΟΥ ΔΑΣΟΥΣ ΣΟΥΦΛΙΟΥ ΕΒΡΟΥ - ΠΡΟΥΠΟΛΟΓΙΣΜΟΣ.pdf |
| Αναγκαίες Διαδικασίες | Υπάρχει τεχνική περιγραφή και σχετική μελέτη αναμένεται η έγκριση του Προγράμματος για να ξεκινήσει η Υλοποίηση |

| ΔΕΛΤΙΟ ΕΡΓΟΥ / ΔΡΑΣΗΣ | |
|---|--|
| ΤΙΤΛΟΣ | Δίκτυο φορέων πολιτισμού - τουρισμού - αγροδιατροφής "ΕΥΡΟΣ ΠΟΛΙΤΙΣΜΟΥ" |
| A. ΠΕΡΙΓΡΑΦΗ ΦΥΣΙΚΟΥ ΑΝΤΙΚΕΙΜΕΝΟΥ | |
| Σύντομη Τεχνική Περιγραφή | <p>Από τη μέχρι στιγμής επιτόπια έρευνα και διαβούλευση διαπιστώθηκε η ύπαρξη πληθώρας μικρών κοιτίδων πολιτισμού, που όμως σε πολύ μικρό βαθμό συνεργούν μεταξύ τους, και όταν αυτό συμβαίνει είναι συνήθως στο πλαίσιο κάποιας δράσης που οργανώνεται από τους Δήμους και όχι αυτόνομα. Προκύπτει λοιπόν η ανάγκη δημιουργίας ενός δικτύου φορέων πολιτισμού, τουρισμού και αγροδιατροφής με την ονομασία «Εύρος Πολιτισμού», που θα δώσει στις πολυάριθμες συλλογικότητες και επιχειρήσεις στο χώρο του αγροτουρισμού το κίνητρο και τη δυνατότητα ευρύτερων συνεργασιών. Πρόκειται για μια οριζόντια δράση και συγκεκριμένα ένα δίκτυο στο πρότυπο των cluster επιχειρήσεων με κοινής αποδοχής κείμενο δεοντολογίας και κριτήρια ένταξης, το οποίο θα προωθεί τις μεταξύ των φορέων συνέργειες, θα διευκολύνει τις χρηματοδοτήσεις και τελικά θα συμβάλλει στην υπεραξία του πολιτιστικού προϊόντος.</p> <p>Για τη δημιουργία του δικτύου αυτού θα δρομολογηθούν τα εξής βήματα:</p> <ol style="list-style-type: none"> 1. Πλήρης καταγραφή του συνόλου των συλλογικοτήτων και δράσεων στο χώρο του πολιτισμού, του τουρισμού και της αγροδιατροφής. 2. Ενημέρωση όλων καταγεγραμμενων φορέων και συντονισμός των ενδιαφερόμενων εξ αυτών να ενταχθούν στο δίκτυο. 3. Δημιουργία ενός φορέα διαχείρισης, ο οποίος θα εποπτεύει, συμβουλεύει και συντονίζει τα μέλη του δικτύου. |
| B. ΠΡΟΤΕΙΝΟΜΕΝΟΣ ΦΟΡΕΑΣ ΥΛΟΠΟΙΗΣΗΣ – ΔΙΚΑΙΟΥΧΟΣ | |
| Προτεινόμενος Φορέας Υλοποίησης – Δικαιούχος | Αναπτυξιακός Οργανισμός Περιφέρειας ΑΜΘ |
| Γ. ΠΡΟΫΠΟΛΟΓΙΣΜΟΣ – ΧΡΗΜΑΤΟΔΟΤΙΚΟ ΠΡΟΓΡΑΜΜΑ – ΧΡΟΝΟΔΙΑΓΡΑΜΜΑ | |
| Ενδεικτικός Προϋπολογισμός Έργου | 150000 |
| Χρηματοδοτικό Πρόγραμμα Υλοποίησης του Έργου | ΟΧΕ ΕΒΡΟΥ |
| Ενδεικτικό Χρονοδιάγραμμα Υλοποίησης Έργου | 2025-2027 |
| Δ. ΣΚΟΠΙΜΟΤΗΤΑ – ΑΠΟΤΕΛΕΣΜΑΤΑ – ΩΦΕΛΟΥΜΕΝΟΙ | |

| | |
|---|--|
| <ol style="list-style-type: none"> 1. Η επίτευξη ευρύτερων συνεργειών με σκοπό τη δημιουργία ολοκληρωμένου και ισχυρού πολιτιστικού και τουριστικού προϊόντος, το οποίο θα τονώσει την επισκεψιμότητα στην περιοχή. 2. Η συντονισμένη και στοχευμένη διεκδίκηση χρηματοδοτήσεων με όχημα ισχυρές και φιλόδοξες προτάσεις ως αποτέλεσμα συνεργασιών των τοπικών φορέων. 3. Η ενίσχυση της επιχειρηματικότητας. 4. Η δημιουργική αλληλεπίδραση συλλογικοτήτων | |
| Ε. ΒΑΘΜΟΣ ΩΡΙΜΑΝΣΗΣ ΚΑΙ ΔΙΑΔΙΚΑΣΙΕΣ | |
| Μελέτη | |
| Αναγκαίες Διαδικασίες | Υπάρχει τεχνική περιγραφή αναμένεται η έγκριση του Προγράμματος για να ξεκινήσει η Υλοποίηση |

| ΔΕΛΤΙΟ ΕΡΓΟΥ / ΔΡΑΣΗΣ | |
|--|---|
| ΤΙΤΛΟΣ | Φεστιβάλ Μεταξιού στο Σουφλί |
| Α. ΠΕΡΙΓΡΑΦΗ ΦΥΣΙΚΟΥ ΑΝΤΙΚΕΙΜΕΝΟΥ | |
| Σύντομη Τεχνική Περιγραφή | <p>Ένα από τα βασικότερα στοιχεία της περιοχής σε ό,τι αφορά το κομμάτι του τουρισμού αποτελεί η ενσωμάτωση της πλούσιας πολιτιστικής μας κληρονομιάς στο τουριστικό προϊόν του Δήμου Σουφλίου με στόχο την αύξηση της τουριστικής κίνησης, την προώθηση των τοπικών προϊόντων και την τόνωση συνολικά της τοπικής οικονομίας.</p> <p>Μεταξύ άλλων δράσεων και εκδηλώσεων που ενδύουν το πολιτιστικό πρόγραμμα του Δήμου μας, σε αυτό θα πρέπει να προστεθεί η πραγματοποίηση ενός θεματικού γεγονότος με επίκεντρο το μετάξι.</p> <p>Ένα Φεστιβάλ Μεταξιού έχει σκοπό να γιορτάσει, να προβάλει και να αναδείξει την πλούσια πολιτιστική κληρονομιά που σχετίζεται με την παραγωγή μεταξιού σε μια συγκεκριμένη περιοχή. Η δυνατότητα πραγματοποίησης ενός τέτοιου Φεστιβάλ Μεταξιού σε ετήσια βάση στο Σουφλί τεκμηριώνεται κυρίως από το γεγονός ότι το Σουφλί αποτελεί από τις ελάχιστες περιπτώσεις σε ευρωπαϊκό επίπεδο που κατόρθωσε να διατηρήσει σε τόσο μεγάλο βαθμό την παράδοση του μεταξιού, όπως αυτό αποτυπώνεται στην λαογραφία, την εμπορική δραστηριότητας της περιοχής και την τοπική αρχιτεκτονική.</p> <p>Το Φεστιβάλ Μεταξιού μπορεί να καθιερωθεί ως ένας καλοκαιρινός θεσμός που θα συντονίζεται χρονικά με τις βασικές καλλιεργητικές και παραγωγικές δραστηριότητες που συνθέτουν τον κύκλο του μεταξιού και θα είναι αποτέλεσμα μιας ευρύτερης συλλογικής προσπάθειας που θα εμπλέκει θεσμικούς φορείς, πολιτιστικούς συλλόγους, τις επιχειρήσεις και ολόκληρη την τοπική κοινωνία.</p> <p>Ως προς το περιεχόμενο του Φεστιβάλ, αυτό μπορεί να περιλαμβάνει πολιτιστικές δράσεις και ψυχαγωγικές εκδηλώσεις σε όλη την επικράτεια του Δήμου Σουφλίου που θα αναδεικνύουν την άυλη και υλική πολιτιστική κληρονομιά γύρω από το μετάξι και θα φέρουν τους επισκέπτες σε επαφή με σημαντικές πτυχές της ιστορίας και της πολιτιστικής παράδοσης της περιοχής. Μπορεί επίσης να περιλαμβάνει και εκπαιδευτικά στοιχεία, προσφέροντας εργαστήρια, επιδείξεις και ημερίδες και</p> |

| | |
|--|---|
| | <p>οργανωμένες ξεναγήσεις για την ενημέρωση του κοινού σχετικά με τη διαδικασία παραγωγής μεταξιού, την πολιτιστική του σημασία και τις ενέργειες για τη διατήρηση των παραδοσιακών τεχνικών. Τέλος, μπορεί να προωθήσει την τόνωση της εμπορικής και καλλιτεχνικής δραστηριότητας μέσα από την ενθάρρυνση δράσεων για καλλιτέχνες και σχεδιαστές να επιδείξουν τις δημιουργίες τους με βάση το μετάξι σε διάφορες μορφές τέχνης και χειροτεχνίας.</p> <p>Μια σημαντική διάσταση αυτού το Φεστιβάλ αφορά στον διεθνή του χαρακτήρα. Δεδομένου του διεθνούς χαρακτήρα του μεταξιού ως εμπορικού προϊόντος αλλά της διεθνούς πλέον δικτύωσης του Σουφλίου, όπως για παράδειγμα η ανάπτυξη δεσμών με πανεπιστήμια/σχολές μόδας και καλών τεχνών στην Ελλάδα αλλά και παγκοσμίως, το Φεστιβάλ θα επιδιώκει την πλαίσιωσή του με ένα πλέγμα δράσεων που θα απευθύνεται σε φοιτητές και φορείς του εξωτερικού. Συγκεκριμένα, προβλέπεται επίσης η καθιέρωση “summerschools” που θα φιλοξενούν φοιτητές διαφόρων ακαδημαϊκών πεδίων (πολιτισμός, μόδα, τέχνη κλπ) με σκοπό με τη γνωριμία τους με διάφορες πτυχές του μεταξιού.</p> <p>Συνολικά, η καθιέρωση ενός Φεστιβάλ Μεταξιού στην περιοχή μπορεί να αναβαθμίσει σημαντικά το πολιτιστικό και τουριστικό προϊόν της περιοχής μας, δημιουργώντας ένα θεσμό ταυτόσημο με την ιστορία και την παράδοση της περιοχής, ένα θεσμό που θα αποτελέσει μια δυναμική έκφραση της πολιτιστικής κληρονομιάς και της κοινωνικής συμμετοχής.</p> |
| Β. ΠΡΟΤΕΙΝΟΜΕΝΟΣ ΦΟΡΕΑΣ ΥΛΟΠΟΙΗΣΗΣ – ΔΙΚΑΙΟΥΧΟΣ | |
| Προτεινόμενος Φορέας Υλοποίησης – Δικαιούχος | Δήμος Σουφλίου |
| Γ. ΠΡΟΫΠΟΛΟΓΙΣΜΟΣ – ΧΡΗΜΑΤΟΔΟΤΙΚΟ ΠΡΟΓΡΑΜΜΑ – ΧΡΟΝΟΔΙΑΓΡΑΜΜΑ | |
| Ενδεικτικός Προϋπολογισμός Έργου | 120000 |
| Χρηματοδοτικό Πρόγραμμα Υλοποίησης του Έργου | ΟΧΕ ΕΒΡΟΥ |
| Ενδεικτικό Χρονοδιάγραμμα Υλοποίησης Έργου | 2025-2027 |
| Δ. ΣΚΟΠΙΜΟΤΗΤΑ – ΑΠΟΤΕΛΕΣΜΑΤΑ – ΩΦΕΛΟΥΜΕΝΟΙ | |
| <ol style="list-style-type: none"> 1. Η διατήρηση στη συλλογική μνήμη και η ανάδειξη της τέχνης επεξεργασίας του μεταξιού ως σημαντικό κομμάτι της άυλης πολιτιστικής κληρονομιάς. 2. Η προσέλκυση εγχώριου και διεθνούς ενδιαφέροντος για αυτή την ιστορική πρακτική και η συνεργασία με πανεπιστήμια/ σχολές σχετικού αντικειμένου. 3. Η ανάδειξη της πόλης του Σουφλίου ως σπουδαίο ιστορικό κέντρο επεξεργασίας και εμπορίας μεταξιού. 4. Η δημιουργία και προβολή ενός αξιόλογου πολιτιστικού και τουριστικού προϊόντος και η συνακόλουθη τόνωση της τουριστικής κίνησης και της επιχειρηματικότητας. | |

| | |
|--|--|
| Ε. ΒΑΘΜΟΣ ΩΡΙΜΑΝΣΗΣ ΚΑΙ ΔΙΑΔΙΚΑΣΙΕΣ | |
| Μελέτη | |
| Αναγκαίες Διαδικασίες | Υπάρχει τεχνική περιγραφή αναμένεται η έγκριση του Προγράμματος για να ξεκινήσει η Υλοποίηση |

| ΔΕΛΤΙΟ ΕΡΓΟΥ / ΔΡΑΣΗΣ | |
|---|--|
| ΤΙΤΛΟΣ | Εκπαιδευτικές Δράσεις στο πλαίσιο του Πανελληνίου Φεστιβάλ Θεάτρου Νέας Ορεστιάδας, που υλοποιείται από το Θεατρικό Εργαστήρι «Διόνυσος» |
| Α. ΠΕΡΙΓΡΑΦΗ ΦΥΣΙΚΟΥ ΑΝΤΙΚΕΙΜΕΝΟΥ | |
| Σύντομη Τεχνική Περιγραφή | <p>Το Πανελλήνιο Φεστιβάλ Ερασιτεχνικού Θεάτρου Νέας Ορεστιάδας είναι ένας καταξιωμένος θεσμός που αδιάλειπτα όλα αυτά τα χρόνια αποτελεί κορυφαία διοργάνωση Πανελληνίας εμβέλειας και κύρους, και χαίρει εκτίμησης από το σύνολο των ερασιτεχνικών θιάσων της χώρας, αλλά και από μεγάλη μερίδα του πνευματικού κόσμου.</p> <p>Εδώ και 25 χρόνια έχει αγκαλιαστεί από τους κατοίκους της ακριτικής περιοχής του Έβρου και δίνει βήμα έκφρασης στους Ερασιτέχνες του Θεάτρου όλης της χώρας. Θεατρικές ομάδες, γνωστοί καλλιτέχνες, άνθρωποι των Γραμμάτων και των Τεχνών και μεγάλος αριθμός θεατών συμμετέχουν στο σημαντικό αυτό πολιτιστικό γεγονός που – με μασκότ το διάσημο Γκατζολάκι – προβάλλει θετικά την περιοχή μας στο πανελλήνιο και έχει χαρακτηριστεί η σημαντικότερη διοργάνωση για το Ερασιτεχνικό Θέατρο στην Ελλάδα.</p> <p>Στο πλαίσιο του Φεστιβάλ διοργανώνονται κάθε χρόνο παράλληλες Εκπαιδευτικές Δράσεις, οι οποίες απευθύνονται σε παιδιά από 4 ετών 18 (προσχολικής έως λυκειακής βαθμίδας), καθώς και σε εκπαιδευτικούς, ερασιτέχνες ηθοποιούς, αλλά και όσους πολίτες το επιθυμούν από όλο το νομό Έβρου. Καταξιωμένοι καλλιτέχνες από διάφορους τομείς του Θεάτρου διαμένουν κατά τη διάρκεια του Φεστιβάλ στην Ορεστιάδα και καταρτίζουν ένα παράλληλο εκπαιδευτικό πρόγραμμα με διαδραστικά εργαστήρια (workshops), διαλέξεις και παρουσιάσεις του έργου τους. Τα καλλιτεχνικά πεδία των εργαστηρίων είναι ο χορός, η σκηνογραφία, η ενδυματολογία, η μουσική, η σκηνοθεσία και φυσικά η υποκριτική τέχνη.</p> <p>Οι Εκπαιδευτικές Δράσεις αποτελούν αναπόσπαστο μέρος του ετήσιου Πανελληνίου Φεστιβάλ Ερασιτεχνικού Θεάτρου και συνδράμουν αποφασιστικά</p> |
| Β. ΠΡΟΤΕΙΝΟΜΕΝΟΣ ΦΟΡΕΑΣ ΥΛΟΠΟΙΗΣΗΣ – ΔΙΚΑΙΟΥΧΟΣ | |
| Προτεινόμενος Φορέας Υλοποίησης – Δικαιούχος | Δήμος Ορεστιάδας |
| Γ. ΠΡΟΫΠΟΛΟΓΙΣΜΟΣ – ΧΡΗΜΑΤΟΔΟΤΙΚΟ ΠΡΟΓΡΑΜΜΑ – ΧΡΟΝΟΔΙΑΓΡΑΜΜΑ | |
| Ενδεικτικός Προϋπολογισμός Έργου | 60.000 |

| | |
|---|--|
| Χρηματοδοτικό Πρόγραμμα Υλοποίησης του Έργου | CLLD- LEADER |
| Ενδεικτικό Χρονοδιάγραμμα Υλοποίησης Έργου | 2025-2027 |
| Δ. ΣΚΟΠΙΜΟΤΗΤΑ – ΑΠΟΤΕΛΕΣΜΑΤΑ – ΩΦΕΛΟΥΜΕΝΟΙ | |
| <ol style="list-style-type: none"> 1. Η βιωματική γνωριμία της τοπικής κοινωνίας με την τέχνη του θεάτρου και τα οφέλη της. 2. Η διήθηση στις σχολικές κοινότητες της θεατρικής παιδείας, η οποία προάγει την υγιή επικοινωνία, τις δημιουργικές συνεργασίες και την προσωπική έκφραση και εξέλιξη. 3. Η τόνωση της τουριστικής κίνησης και της επιχειρηματικότητας. | |
| Ε. ΒΑΘΜΟΣ ΩΡΙΜΑΝΣΗΣ ΚΑΙ ΔΙΑΔΙΚΑΣΙΕΣ | |
| Μελέτη | |
| Αναγκαίες Διαδικασίες | Υπάρχει τεχνική περιγραφή αναμένεται η έγκριση του Προγράμματος για να ξεκινήσει η Υλοποίηση |

| ΔΕΛΤΙΟ ΕΡΓΟΥ / ΔΡΑΣΗΣ | |
|--|--|
| ΤΙΤΛΟΣ | Πρόγραμμα "Οι Γέφυρες της Μουσικής στη Θράκη" από το Μέγαρο Μουσικής Αθηνών |
| Α. ΠΕΡΙΓΡΑΦΗ ΦΥΣΙΚΟΥ ΑΝΤΙΚΕΙΜΕΝΟΥ | |
| Σύντομη Τεχνική Περιγραφή | <p>Η μουσική της Θράκης συμπυκνώνει ένα εξαιρετικό πεδίο στο οποίο συγκλίνουν σπουδαίες μουσικές παραδόσεις: η ελληνική με υπόγειες ρίζες στην αρχαία ελληνική και την βυζαντινή μουσική, η τουρκική και βουλγάρικη. Ένα πεδίο στο οποίο αναδεικνύεται για μια ακόμη φορά η δημιουργική συνένωση διαφορετικών πολιτισμών με θαυμαστά αποτελέσματα.</p> <p>Το προσχέδιο των προτεινόμενων μουσικών δράσεων του προγράμματος «Οι γέφυρες της μουσικής» σε συνεργασία με το ΔΙΑΖΩΜΑ για τις πληγείσες περιοχές του Έβρου έχει κυρίως εκπαιδευτικό στόχο.</p> <p>Πρώτον την πιο στοχευμένη εμπειρική και θεωρητική μετάδοση στους νέους βασικών αξόνων της θρακιώτικης μουσικής- αξόνων ρυθμολογικών, μελωδικών, ενορχηστρωτικών. Δεύτερον τη βιωματική προσέγγιση με στόχο να αποδειχθεί το πόσο σύγχρονες είναι αυτές οι μουσικές, κυρίως μέσα από την πολυρυθμία τους, τις ασύμμετρες ρυθμικές δομές, τις ανοιχτές γραμμές τους, την συνεργασία των μουσικών μέσα από τον αυτοσχεδιασμό και την σύνδεση τους με σύγχρονα μουσικά ιδιώματα του 20ού και του 21ου αιώνα όπως η έθνικ μουσική, jazz κι άλλες.</p> <p>Τρίτον τη λειτουργία ελκυστικών εργαστηρίων με την αλληλεπίδραση των παιδαγωγών και των συμμετοχόντων και την οργάνωση, τέλος, μιας μικρής συναυλίας, που στόχο έχει την προσέλκυση του στοχευμένου κοινού στην θρακιώτικη μουσική.</p> |

| | |
|--|--|
| | <p>Για όλο αυτό το προσχέδιο προτείνονται δύο πλατφόρμες/ εργαστήρια από τριήμερα έως πενήθημερα από δύο πολύ έμπειρες και υψηλής καλλιτεχνικής αξίας ομάδες: Πρώτον την ομάδα της Ιωνίας που έχει ένα εικοσαετές πολύ σημαντικό εκπαιδευτικό έργο στην μετάδοση της παραδοσιακής μουσικής στους νέους και μια πολύ σημαντική πανελλήνια καλλιτεχνική παρουσία. Το αφιέρωμα της ομάδας στον Χρόνη Αηδονίδη πριν από λίγα χρόνια με την παρουσία του ίδιου και τα πολύ θερμά γραπτά του σχόλια, η βαθιά γνώση της θρακιώτικης μουσικής από την ομάδα της δίνει τη δυνατότητα με ένα μικρό σύνολο από όργανα όπως τουμπελέκι και διάφορα κρουστά, γκάιντα, ζουρνά, κλαρίνο, κανονάκι και ίσως με κάποια φωνητικά να προσεγγίσουν με ελκυστικό τρόπο και με σύστημα την παράδοση και κυρίως να διαδώσουν στους νέους τα μικρά και μεγάλα μυστικά γοητεύοντάς τους και ελκύνοντάς τους.</p> <p>Δεύτερον η ομάδα του Μανώλη Κουτσουμάνου από την Μακεδονία με τα χάλκινα κοζανίτικα πνευστά, τα κρουστά αλλά και τα σύγχρονα ηλεκτρικά όργανα όπως ηλεκτρικό μπάσο και κιθάρα θα τους μυήσουν στις θαυμαστές γέφυρες που ανοίγονται ανάμεσα σε διαφορετικές μουσικές γλώσσες, συνδέοντας την παράδοση μας με το σήμερα και με τα σύγχρονα νεανικά ακούσματα.</p> <p>Όλοι οι παραπάνω καλλιτέχνες αποτελούν μια νέα φουρνιά μουσικών με βαθιά γνώση της παράδοσης και της εκπαίδευσης, με σεβασμό αλλά και με μία καινοτόμα προσέγγιση της που την φέρνει ολοζώντανη στην εποχή μας.</p> <p>Τα εργαστήρια αυτά θα πραγματοποιηθούν στο Διδυμότειχο και θα προτεραιοποιήσουν τη συνεργασία και συν-δημιουργία με τους ντόπιους επαγγελματίες και ερασιτέχνες μουσικούς.</p> |
| Β. ΠΡΟΤΕΙΝΟΜΕΝΟΣ ΦΟΡΕΑΣ ΥΛΟΠΟΙΗΣΗΣ – ΔΙΚΑΙΟΥΧΟΣ | |
| Προτεινόμενος Φορέας Υλοποίησης – Δικαιούχος | ΕΠΑ ΥΠΠΟ |
| Γ. ΠΡΟΫΠΟΛΟΓΙΣΜΟΣ – ΧΡΗΜΑΤΟΔΟΤΙΚΟ ΠΡΟΓΡΑΜΜΑ – ΧΡΟΝΟΔΙΑΓΡΑΜΜΑ | |
| Ενδεικτικός Προϋπολογισμός Έργου | 90.000 |
| Χρηματοδοτικό Πρόγραμμα Υλοποίησης του Έργου | ΥΠΠΟ |
| Ενδεικτικό Χρονοδιάγραμμα Υλοποίησης Έργου | 2025-2027 |
| Δ. ΣΚΟΠΙΜΟΤΗΤΑ – ΑΠΟΤΕΛΕΣΜΑΤΑ – ΩΦΕΛΟΥΜΕΝΟΙ | |
| <p>1. Η ανάδειξη της πλούσιας, μοναδικής και ιδιαίτερης θρακιώτικης παραδοσιακής μουσικής- προϊόν της χρόνιας δημιουργικής συνομιλίας διαφορετικών πολιτισμών.</p> | |

2. Η μελέτη και η προβολή της παρακαταθήκης των σπουδαίων μουσικών της περιοχής του Διδυμοτείχου (Χρόνης Αηδονίδης, οικογένεια Δοϊτσούδη).
3. Η γνωριμία, η αλληλεπίδραση και η καλλιτεχνική συνομιλία μουσικών τόσο από διαφορετικές περιοχές της Ελλάδας όσο και από διαφορετικές γειτονικές χώρες με εφελτήριο τη θρακιώτικη μουσική.
4. Η δημιουργική και σεβαστική μετουσίωση των παραδοσιακών ιδιωμάτων σε τζαζ ή σύγχρονη έθνικ μουσική.
5. Η μελέτη, διατήρηση και προστασία της τοπικής μουσικής παράδοσης.
6. Η τόνωση της τουριστικής κίνησης και επιχειρηματικότητας.

Ε. ΒΑΘΜΟΣ ΩΡΙΜΑΝΣΗΣ ΚΑΙ ΔΙΑΔΙΚΑΣΙΕΣ

Αναγκαίες Διαδικασίες

Δεν απαιτούνται.

ΔΕΛΤΙΟ ΕΡΓΟΥ / ΔΡΑΣΗΣ

ΤΙΤΛΟΣ

Εργαστήριο καταγραφής παραδοσιακής αρχιτεκτονικής Μεταξάδων Έβρου

A. ΠΕΡΙΓΡΑΦΗ ΦΥΣΙΚΟΥ ΑΝΤΙΚΕΙΜΕΝΟΥ

Σύντομη Τεχνική

Ένα από τα σημαντικότερα αρχιτεκτονικά μνημεία νεότερου πολιτισμού στην περιοχή της Θράκης είναι ο οικισμός Μεταξάδες Έβρου με την αναγνωρισμένη πλέον υπεροχή της παραδοσιακής αρχιτεκτονικής και οικοδομικής τους τέχνης, που βρίσκεται σε κίνδυνο.

Μέσα από το Τμήμα Αρχιτεκτόνων του Δημοκρίτειου Πανεπιστημίου Θράκης, προτείνεται η έναρξη της καταγραφής του οικισμού, μέσω της αποτύπωσης, ανάλυσης και τεκμηρίωσης της πολεοδομίας, της αρχιτεκτονικής και της σπάνιας μεταξιδιώτικης οικοδομικής τέχνης. Δυστυχώς, το κτιριακό απόθεμα των παραδοσιακών κατοικιών των Μεταξάδων και των πέριξ αυτών περιοχών, σταδιακά καταρρέει και αλλοιώνεται λόγω της ερήμωσης της ευρύτερης περιοχής.

Επομένως μέρος της έρευνας θα αποτελέσει η αξιολόγηση του σχετικού βαθμού κινδύνου με στόχο τη διερεύνηση για την εφαρμογή προγραμμάτων που αποσκοπούν στη σταδιακή αποκατάσταση των ήδη πληγέντων κτιρίων, αλλά κυρίως στη βιώσιμη ανάπτυξη του συνόλου του οικισμού. Η περιοχή του Έβρου πάσχει από έλλειψη αναπτυξιακών κινήτρων, ανεργία και δημογραφική γήρανση. Σε αντίβαρο αυτών, η τέχνη των Μεταξάδων και η αισθητική του οικισμού αποτελούν πηγή τοπικής οικονομίας, ως τουριστικός προορισμός και αυθεντική πηγή τοπικού ποιοτικού προϊόντος και τεχνογνωσίας.

Τελικός στόχος του προτεινόμενου προγράμματος είναι η μετατροπής της περιοχής σε μία ισχυρή πολιτισμική εστία με εξειδικευμένη θεματολογία (place branding). Μέσω της μετατροπής αυτής, η ακριτική περιοχή μπορεί να ενταχθεί σε συναφή πολιτιστικά δίκτυα, εθνικά και διακρατικά, με στόχο την ανάδειξη αυτής και θεμάτων που άπτονται της λιθοξοϊκής τέχνης των Μεταξάδων.

Αρχικά οι εργασίες θα ξεκινήσουν με την καταγραφή του αρχιτεκτονικού περιβάλλοντος που συσχετίζονται με την παραδοσιακή οικοδομική τέχνη:

1. Καταγραφή, ανάλυση και τεκμηρίωση της οικιστικής συγκρότηση του ιστορικού πυρήνα του οικισμού των Μεταξάδων. Δημιουργία χαρτών εργασίας, καταγραφή των οικιών και των χαρακτηριστικών τους σε καρτέλες. Κατανόηση του συστήματος δρόμων, διαδρομών, οικιστικών τετραγώνων, ανοιχτών χώρων, πλατειών και σχέση με το φυσικό περιβάλλον.

| | |
|--|---|
| | <p>2. Η μεταξადιώτικη κατοικία: Αρχιτεκτονική καταγραφή και ανάλυση της τυπολογίας και μορφολογίας επιλεγμένων κτιρίων. Αποτύπωση κτιρίων, συνδυαστική χρήση τεχνολογιών αιχμής όπως φωτογραμμετρία, αλλά και κλασικών αποτυπώσεων με χρήση και χωρίς ηλεκτρονικών υπολογιστών.</p> <p>3. Η λιθοξοϊκή τέχνη των Μεταξάδων: Καταγραφή και ανάλυση του αναδεδειγμένου κατασκευαστικού συστήματος δόμησης καθώς και εξέλιξη αυτού.</p> <p>Διεπιστημονική προσέγγιση, συνεργασία και διεθνής διάσταση: Η έρευνα προϋποθέτει την αρχιτεκτονική μελέτη του παραδοσιακού οικισμού να αποτελεί τον κεντρικό άξονα του έργου, γύρω από τον οποίο θα εκτυλίσσεται η παράλληλη έρευνα των σχετιζόμενων πεδίων.</p> <p>Σταδιακά, η έρευνα αποσκοπεί στην ένταξη:</p> <p>α) περισσότερων επιστημονικών πεδίων, όπως Ιστορία, Εθνολογία, Περιβαλλοντολογία, Γεωλογία κ.α. τα οποία θα συνεισφέρουν στη σφαιρική ανάλυση και κατανόηση του μοναδικού αυτού θρακικού πολιτισμικού πλαισίου που συνέβαλε στη δημιουργία δειγμάτων αρχιτεκτονικής και τεχνικής υπεροχής, αλλά και σημαντικής λαογραφικής παράδοσης.</p> <p>β) νέων διασυνοριακών κόμβων που συνδέονται με την έρευνα παραδοσιακών συστημάτων δόμησης με σκοπό την ένταξη των Μεταξάδων σε νέα πολιτιστικά δίκτυα.</p> <p>Διάχυση αποτελεσμάτων: Σε βάθος χρόνου, το σύνολο της έρευνας θα πλαισιωθεί από εκδηλώσεις και ημερίδες γύρω από τρεις άξονες: “η αρχιτεκτονική του τρίπτυχου Μεταξάδες - Θράκη - Βαλκάνια”, “η ύλη πολιτιστική κληρονομιά και place branding” και “Οι Μεταξάδες ως αντικείμενο διεπιστημονικής ανάλυσης”. Με τη σταδιακή εμπλοκή πολλών επιστημονικών αντικειμένων, ιστορίας, εθνολογίας κ.α. θα δημιουργηθεί μία σημαντική καταγραφή της πλούσιας πολιτισμικής κληρονομιάς της μικρής, αλλά πολύ ιδιαίτερης περιοχής του Έβρου, την έκδοση τόμων που θα αποτυπώνουν τις σχετικές έρευνες και αναλύσεις του οικισμού και της κοινωνίας των Μεταξάδων και την τελική δημιουργία φιλμ μικρού μήκους που θα προβάλλει το σύνολο της έρευνας.</p> <p>Συντονίστρια: Αικατερίνη Ριτζούλη, επίκουρη καθηγήτρια Τμήμα Αρχιτεκτόνων Μηχανικών, Πολυτεχνική Σχολή, Δημοκρίτειο Πανεπιστήμιο Θράκης.</p> |
| <p>Β. ΠΡΟΤΕΙΝΟΜΕΝΟΣ ΦΟΡΕΑΣ ΥΛΟΠΟΙΗΣΗΣ – ΔΙΚΑΙΟΥΧΟΣ</p> | |
| <p>Προτεινόμενος Φορέας Υλοποίησης – Δικαιούχος</p> | <p>Δημοκρίτειο Πανεπιστήμιο Θράκης</p> |
| <p>Γ. ΠΡΟΫΠΟΛΟΓΙΣΜΟΣ – ΧΡΗΜΑΤΟΔΟΤΙΚΟ ΠΡΟΓΡΑΜΜΑ – ΧΡΟΝΟΔΙΑΓΡΑΜΜΑ</p> | |
| <p>Ενδεικτικός Προϋπολογισμός Έργου</p> | <p>120000</p> |
| <p>Χρηματοδοτικό Πρόγραμμα Υλοποίησης του Έργου</p> | <p>ΧΟΡΗΓΙΑ</p> |
| <p>Ενδεικτικό Χρονοδιάγραμμα Υλοποίησης Έργου</p> | <p>2025-2027</p> |
| <p>Δ. ΣΚΟΠΙΜΟΤΗΤΑ – ΑΠΟΤΕΛΕΣΜΑΤΑ – ΩΦΕΛΟΥΜΕΝΟΙ</p> | |
| <ol style="list-style-type: none"> 1. Η μελέτη, η προστασία και η ανάδειξη της ιδιαίτερης τοπικής αρχιτεκτονικής. 2. Η προσέλκυση διεθνούς διεπιστημονικού ενδιαφέροντος με ημερίδες, συνέδρια και σεμινάρια. 3. Η δημιουργία πολύ ισχυρού πολιτιστικού προϊόντος, ικανό να ενισχύσει όχι μόνο την τουριστική κίνηση αλλά και την κατοίκηση της περιοχής με συνεπακόλουθα οικονομικά και δημογραφικά οφέλη. | |

| | |
|-------------------------------------|------------------|
| Ε. ΒΑΘΜΟΣ ΩΡΙΜΑΝΣΗΣ ΚΑΙ ΔΙΑΔΙΚΑΣΙΕΣ | |
| Αναγκαίες Διαδικασίες | Δεν απαιτούνται. |

| ΔΕΛΤΙΟ ΕΡΓΟΥ / ΔΡΑΣΗΣ | |
|-----------------------------------|--|
| ΤΙΤΛΟΣ | Εκπαιδευτικά προγράμματα για την Πρωτοβάθμια και τη Δευτεροβάθμια Εκπαίδευση |
| Α. ΠΕΡΙΓΡΑΦΗ ΦΥΣΙΚΟΥ ΑΝΤΙΚΕΙΜΕΝΟΥ | |
| Σύντομη Τεχνική Περιγραφή | <p>Περιλαμβάνει δύο εκπαιδευτικά προγράμματα:</p> <p>1. «ΔΕΣΜΟΙ» Χαρτογραφώντας ιστορίες που μας συνδέουν με τον Έβρο Το προτεινόμενο εκπαιδευτικό πρόγραμμα με τίτλο: «ΔΕΣΜΟΙ. Χαρτογραφώντας ιστορίες που μας συνδέουν με τον Έβρο» θα αξιοποιήσει τη δύναμη των γεω-τεχνολογιών και συγκεκριμένα ψηφιακών χαρτών και γεω-αφήγησης, προκειμένου να αναδείξει ιστορίες που συνδέουν μαθητές/τριες από όλη την Ελλάδα με τον Έβρο.</p> <p>Αντικείμενο του Προγράμματος Οι μαθητές, με την καθοδήγηση των εκπαιδευτικών, καλούνται να αναζητήσουν τι συνδέει τον τόπο τους με τον Έβρο. Μπορεί να είναι ένα στοιχείο από τη φυσική ή την πολιτιστική κληρονομιά (υλική ή άυλη), ένα στοιχείο από την ιστορία, τη γεωγραφία, τη γαστρονομία, τον πρωτογενή ή τον δευτερογενή τομέα, την τέχνη. Για παράδειγμα: <i>Τι συνδέει μια μαθήτριά από την Καλαμάτα και μια μαθήτριά από το Σουφλί; (ένα μεταξωτό μαντήλι)</i> <i>Τι συνδέει έναν μαθητή από τη Θεσσαλονίκη με έναν μαθητή από την Αλεξανδρούπολη; (η ViaEgnatia)</i> <i>Τι συνδέει μια μαθήτριά από την Αιδηψό Ευβοίας με έναν μαθητή από την Τραϊανούπολη; (έχουν και οι δυο στον τόπο τους ιαματικά λουτρά)</i> <i>Τι συνδέει έναν/μια μαθητή/τρια από τις Πρέσπες με έναν/μια μαθητή/τρια από τα Δίκαια; (έχουν στον τόπο τους το ένα από τα τρία «Τριεθνή Σημεία» της Ελλάδας)</i> <i>Τι συνδέει έναν μαθητή από το Μαντούδι της Βόρειας Εύβοιας κι έναν μαθητή από τη Δαδιά Έβρου; (το πευκοδάσος, πηγή ζωής και οικονομίας που η καταστροφική πυρκαγιά το έπληξε)</i></p> <p>Στη συνέχεια, οι μαθητές θα συγκεντρώσουν πληροφορίες από πηγές ή από επιτόπια επίσκεψη για το/τα στοιχείο/α σύνδεσης, θα αποτυπώσουν τα ευρήματά τους σε ψηφιακούς χάρτες και θα συνθέσουν τα αποτελέσματα σε μία ιστορία υπό μορφή γεωχωρικής αφήγησης (Storymaps). Οι ιστορίες που θα προκύψουν θα συγκεντρωθούν σε μία ψηφιακή βιβλιοθήκη, διαθέσιμη στο ευρύ κοινό. Το πρόγραμμα θα υλοποιηθεί μέσα από τη χρήση γεω-τεχνολογιών και συγκεκριμένα ψηφιακών χαρτών και γεω-αφήγησης. Τα τεχνολογικά μέσα που θα χρησιμοποιηθούν παρέχονται δωρεάν στα σχολεία μέσω του gis4greekschool (https://tinyurl.com/33zb6wvm). Ενθαρρύνεται η συνεργασία με μαθητές σχολείων του Έβρου και η διενέργεια εκπαιδευτικής επίσκεψης ή εκδρομής στον Έβρο κατά τη διάρκεια υλοποίησης του προγράμματος ή μετά τη λήξη του.</p> <p>Διοργανωτές</p> |

| | |
|---|--|
| | <p>Το Πρόγραμμα θα υλοποιηθεί, μετά από έγκριση του Υπουργείου Παιδείας και Θρησκευμάτων, μέσα από τη συνεργασία του Σωματείου «Διάζωμα» και της Αστικής Μη Κερδοσκοπικής Εταιρείας Spotin (Spotlight on Innovation).</p> <p>Στους εκπαιδευτικούς θα δοθούν κατάλογοι: α/ με ενδεικτικά χαρακτηριστικά του Έβρου ως αφόρμηση για αναζήτηση «δεσμών» β/ με φορείς για περαιτέρω ενημέρωση και πληροφόρηση</p> <p>2. Τα σχολεία «υιοθετούν» το Δάσος της Δαδιάς Περιγραφή/πλαίσιο Η μεγάλη καταστροφική πυρκαγιά του Αυγούστου 2023 που κατέκαψε έκταση 245.299 στρ.(57,74%) στο Εθνικό Πάρκο Δάσους Δαδιάς-Λευκίμης-Σουφλίου, μία από τις σημαντικότερες προστατευόμενες περιοχές σε εθνικό, ευρωπαϊκό και διεθνές επίπεδο, προσφέρει την ευκαιρία σε μαθητές/τριες της Πρωτοβάθμιας Εκπαίδευσης και της Δευτεροβάθμιας Εκπαίδευσης να γνωρίσουν αυτόν τον περιβαλλοντικό και πολιτιστικό θησαυρό, να τον συστήσουν με δημιουργικό τρόπο σε όσους/ες δεν τον γνωρίζουν, να συνειδητοποιήσουν τις συνέπειες των φυσικών καταστροφών στο περιβάλλον, την κοινωνία και την οικονομία, να ενημερωθούν με τη συμβολή των ειδικών για τις δυνατότητες του Πάρκου να αποτελέσει το επίκεντρο της βιώσιμης ανάπτυξης του Έβρου, να προβληματιστούν για τις επιπτώσεις της κλιματικής αλλαγής και τέλος, να καταστούν ενεργοί πολίτες με σεβασμό στη φύση και τον άνθρωπο.</p> <p>Το εκπαιδευτικό πρόγραμμα «Τα σχολεία υιοθετούν το Δάσος της Δαδιάς» αφορά τις σχολικές μονάδες Πρωτοβάθμιας και Δευτεροβάθμιας Εκπαίδευσης της Περιφέρειας Ανατολικής Μακεδονίας-Θράκης και θα υλοποιηθεί τη σχολική χρονιά 2024-2025. Οι σχολικές μονάδες μπορούν:</p> <ul style="list-style-type: none"> ■ να το υλοποιήσουν είτε μεμονωμένα είτε ενταγμένες σε σχολικό δίκτυο ■ να οργανώσουν επισκέψεις στην περιοχή, για να βιώσουν οι μαθητές/τριες εμπειρίες μοναδικές, ενδεχομένως και σε συνεργασία με σχολικές μονάδες της Περιφερειακής Ενότητας Έβρου και με τη συνδρομή ειδικών <p>Οι Διευθύνσεις Πρωτοβάθμιας και Δευτεροβάθμιας Εκπαίδευσης Έβρου με την αρωγή της Περιφερειακής Διεύθυνσης Εκπαίδευσης Ανατολικής Μακεδονίας-Θράκης θα οργανώσουν τον Μάιο 2025 Μαθητικό Συνέδριο με κεντρικό θέμα το «Δάσος της Δαδιάς. Ευκαιρίες και απειλές», απευθύνοντας πρόσκληση στις σχολικές μονάδες που υλοποίησαν το πρόγραμμα, προκειμένου οι μαθητές/τριες να παρουσιάσουν τα ευρήματα των ερευνών τους και τις μαθητικές τους δημιουργίες παρουσία ειδικών που θα κάνουν ολιγόλεπτες παρεμβάσεις.</p> <p>Θεματικές του Μαθητικού Συνεδρίου:</p> <ul style="list-style-type: none"> ■ Η κλιματική αλλαγή και οι επιπτώσεις της στο φυσικό και πολιτιστικό περιβάλλον ■ Οι επιπτώσεις των δασικών πυρκαγιών στο φυσικό περιβάλλον, την κοινωνία και την οικονομία ■ Πρόληψη των δασικών πυρκαγιών ■ Η ρητορική του μίσους |
| Β. ΠΡΟΤΕΙΝΟΜΕΝΟΣ ΦΟΡΕΑΣ ΥΛΟΠΟΙΗΣΗΣ – ΔΙΚΑΙΟΥΧΟΣ | |
| <p>Προτεινόμενος Φορέας Υλοποίησης – Δικαιούχος</p> | <ol style="list-style-type: none"> 1. ΥΠΟΥΡΓΕΙΟ ΠΑΙΔΕΙΑΣ 2. ΠΕΡΙΦΕΡΕΙΑΚΗ ΔΙΕΥΘΥΝΣΗ ΕΚΠΑΙΔΕΥΣΗΣ ΑΝΑΤΟΛΙΚΗΣ ΜΑΚΕΔΟΝΙΑΣ ΚΑΙ ΘΡΑΚΗΣ |
| Γ. ΠΡΟΫΠΟΛΟΓΙΣΜΟΣ – ΧΡΗΜΑΤΟΔΟΤΙΚΟ ΠΡΟΓΡΑΜΜΑ – ΧΡΟΝΟΔΙΑΓΡΑΜΜΑ | |
| <p>Ενδεικτικός Προϋπολογισμός Έργου</p> | <p>-</p> |

| | |
|--|--|
| Χρηματοδοτικό Πρόγραμμα Υλοποίησης του Έργου | ΥΠΟΥΡΓΕΙΟ ΠΑΙΔΕΙΑΣ & ΑΘΛΗΤΙΣΜΟΥ |
| Ενδεικτικό Χρονοδιάγραμμα Υλοποίησης Έργου | 2024 - 2025 |
| Δ. ΣΚΟΠΙΜΟΤΗΤΑ – ΑΠΟΤΕΛΕΣΜΑΤΑ – ΩΦΕΛΟΥΜΕΝΟΙ | |
| <ol style="list-style-type: none"> 1. Σκοπός του Προγράμματος «Δεσμοί. Χαρτογραφώντας ιστορίες που μας συνδέουν με τον Έβρο»: Οι μαθητές εκτός Έβρου διευρύνουν τις γνώσεις τους για τον νομό και καταρρίπτουν προκαταλήψεις σχετιζόμενες με τις ακριτικές περιοχές και τις μειονότητες. Επίσης ενθαρρύνονται οι εκεί επισκέψεις με άμεσα κοινωνικά και οικονομικά οφέλη. 2. Σκοπός του Προγράμματος «Τα σχολεία υιοθετούν το Δάσος της Δαδιάς»: Μαθητές από όλη τη Θράκη ευαισθητοποιούνται ενεργητικά πάνω στην τεράστια οικολογική σημασία του δάσους και της μοναδικής βιοποικιλότητάς του. Επίσης το μαθητικό συνέδριο ενθαρρύνει την κοινωνικοποίηση και την ενσωμάτωση των μειονοτικών μαθητών. | |
| Ε. ΒΑΘΜΟΣ ΩΡΙΜΑΝΣΗΣ ΚΑΙ ΔΙΑΔΙΚΑΣΙΕΣ | |
| 1 | Υπάρχει η τεχνική περιγραφή, απαιτείται η έγκριση του Υπουργείου Παιδείας, ώστε να συμπεριληφθούν τα προγράμματα στο ακαδημαϊκό έτος 2024-2025 |

| ΔΕΛΤΙΟ ΕΡΓΟΥ / ΔΡΑΣΗΣ | |
|---|---|
| ΤΙΤΛΟΣ | Διοικητική Αριστεία |
| Α. ΠΕΡΙΓΡΑΦΗ ΦΥΣΙΚΟΥ ΑΝΤΙΚΕΙΜΕΝΟΥ | |
| Σύντομη Τεχνική Περιγραφή | <p>Παροχή κινήτρων και ειδικής μοριοδότησης σε δημοσίους υπαλλήλους. Ενίσχυση του ανθρώπινου δυναμικού μέσω παρεμβάσεων του Υπουργείου Εσωτερικών.</p> <ul style="list-style-type: none"> ■ Προσαύξηση της κανονικής άδειας των υπαλλήλων που υπηρετούν στον Έβρο κατά 6 εργάσιμες ημέρες κατ' έτος. ■ Περιφρούρηση της 10ετούς υποχρέωση παραμονής νεοδιοριζόμενου υπαλλήλου ή αποφοίτου του Εθνικού Κέντρου Δημόσιας Διοίκησης και Αυτοδιοίκησης (ΕΚΚΔΑ) σε παραμεθόριο περιοχή. ■ Η μετάταξη / απόσπαση υπαλλήλων σε παραμεθόριο υπηρεσία θα πραγματοποιείται άμεσα κατόπιν αίτησης του υπαλλήλου, μόνο με τη σύμφωνη γνώμη της υπηρεσίας υποδοχής. ■ Η απόσπαση υπαλλήλου στον Έβρο, μπορεί να μετατραπεί σε μετάταξη κατά προτεραιότητα, κατόπιν αίτησής του. ■ Έγκριση από την επιτροπή κινητικότητας του Ν.4440/16 όλων των αιτούμενων κενών οργανικών θέσεων ενός οργανισμού εφόσον συνοδεύονται από ανάλογες πιστώσεις. ■ Η αύξηση του ποσοστού κάλυψης των προβλεπόμενων οργανικών θέσεων στον φορέα προέλευσης του κλάδου στον οποίο ανήκει ο υπάλληλος, προκειμένου να σταματήσει η διαρροή του υφιστάμενου προσωπικού που επιθυμεί να προχωρήσει σε αίτηση μετάταξης από 65% σε 80%. ■ Τήρηση του κανόνα 1:1 στις νέες προσλήψεις στο σύνολο των θέσεων που μένουν κενές στον Έβρο. ■ Προγράμματα πρακτικής άσκησης φοιτητών ΚΕΠ. ■ Πρόγραμμα “Μαθητεία” των ΕΠΑΛ <p>Τα οικονομικά και τα εκπαιδευτικά κίνητρα αποτελούν αντικείμενο συζητήσεων με το Υπουργείο Οικονομικών και το Υπουργείο Παιδείας και θα ενταχθούν στην 2η φάση της μελέτης</p> |
| Β. ΠΡΟΤΕΙΝΟΜΕΝΟΣ ΦΟΡΕΑΣ ΥΛΟΠΟΙΗΣΗΣ – ΔΙΚΑΙΟΥΧΟΣ | |
| Προτεινόμενος Φορέας Υλοποίησης – Δικαιούχος | ΥΠΕΣ |
| Γ. ΠΡΟΫΠΟΛΟΓΙΣΜΟΣ – ΧΡΗΜΑΤΟΔΟΤΙΚΟ ΠΡΟΓΡΑΜΜΑ – ΧΡΟΝΟΔΙΑΓΡΑΜΜΑ | |
| Ενδεικτικός Προϋπολογισμός Έργου | - |
| Χρηματοδοτικό Πρόγραμμα Υλοποίησης του Έργου | - |
| Ενδεικτικό Χρονοδιάγραμμα Υλοποίησης Έργου | - |
| Δ. ΣΚΟΠΙΜΟΤΗΤΑ – ΑΠΟΤΕΛΕΣΜΑΤΑ – ΩΦΕΛΟΥΜΕΝΟΙ | |

| | |
|--|----------|
| <p>Το ανθρώπινο δυναμικό της δημόσιας διοίκησης αποτελεί την κρίσιμη μάζα που θα αποτελέσει την αφετηρία μιας νέας πνοής στον Έβρο. Η παροχή έξυπνων κινήτρων και ειδικής μοριοδότησης σε δημόσιους υπαλλήλους θα μετατρέψει σταδιακά την παρουσία του ανθρώπινου δυναμικού στην περιοχή από "άχθος" και "τιμωρία" σε έπαθλο και αριστεία. Επιπρόσθετα, η αξιοποίηση των προγραμμάτων πρακτικής άσκησης φοιτητών και μαθητών ΕΠΑΛ θα συμβάλλουν στη συγκράτηση των νέων και στην αντιμετώπιση της δημογραφικής κρίσης.</p> | |
| <p>Ε. ΒΑΘΜΟΣ ΩΡΙΜΑΝΣΗΣ ΚΑΙ ΔΙΑΔΙΚΑΣΙΕΣ</p> | |
| <p>Αναγκαίες Διαδικασίες</p> | <p>-</p> |

| <p>ΔΕΛΤΙΟ ΕΡΓΟΥ / ΔΡΑΣΗΣ</p> | |
|---|--|
| <p>ΤΙΤΛΟΣ</p> | <p>Ακαδημαϊκή Αριστεία</p> |
| <p>Α. ΠΕΡΙΓΡΑΦΗ ΦΥΣΙΚΟΥ ΑΝΤΙΚΕΙΜΕΝΟΥ</p> | |
| <p>Σύντομη Τεχνική Περιγραφή</p> | <p>Ερευνητικό Πρόγραμμα "ReVive". Οι ενδιαφερόμενοι/ες που θα υποβάλλουν προτάσεις στο πλαίσιο του προγράμματος θα πρέπει να λάβουν υπόψη ότι:</p> <ol style="list-style-type: none"> 1. Η προτεινόμενη διδακτορική διατριβή, οφείλει να πληροί κριτήρια επιστημονικής αριστείας και να έχει σημαντική επιστημονική απήχηση 2. Να εντάσσεται στους άξονες προτεραιότητας που θέτει η Περιφέρεια, εξειδικεύει το Περιφερειακό Συμβούλιο Έρευνας και Καινοτομίας και είναι σύμφωνη με τις δυνατότητες υποστήριξης του φορέα υποδοχής. 3. Υπεύθυνος της διδακτορικής διατριβής θα είναι μέλος του ερευνητικού προσωπικού του Φορέα Υποδοχής 4. Ο υποψήφιος/α διδάκτορας οφείλει να υποβάλει τον προϋπολογισμό του έργου σύμφωνα με τις ανάγκες της διδακτορικής έρευνας και τις επιλέξιμες δαπάνες. 5. Η χρονική διάρκεια της έρευνας ορίζεται στα 3 έτη <p>Βασικά κριτήρια της αξιολόγησης των προτάσεων είναι ο βαθμός της επιστημονικής ποιότητας, η πρωτοτυπία και η δυνατότητα υλοποίησης της διδακτορικής διατριβής, η ύπαρξη σύμπραξης φορέων στην υλοποίηση της διδακτορικής διατριβής Συμπληρωματικά κριτήρια : εντοπιότητα, μόνιμη κατοικία, ηλικία κάτω από 40</p> <p>Για την υλοποίηση του προγράμματος αυτού θα αξιοποιηθούν υφιστάμενες δομές: α. το Ελληνικό Ίδρυμα Έρευνας και Καινοτομίας (ΕΛ.ΙΔ.Ε.Κ.) ως φορέας υλοποίησης του προγράμματος, β. το Περιφερειακό Συμβούλιο Έρευνας και Ανάπτυξης ως φορέας καθορισμού των επιστημονικών πεδίων και υπό-πεδίων ενδιαφέροντος, γ. η Περιφέρεια ΑΜΘ μέσω των υπηρεσιών της για την καταγραφή των αναγκών της τοπικής οικονομίας, δ. το Δημοκρίτειο Πανεπιστήμιο Θράκης, ως Δικαιούχος του προγράμματος με φορείς Εργαστήρια του Τμήματος Αγροτικής Ανάπτυξης και του Τμήματος Δασολογίας και Διαχείρισης Περιβάλλοντος και Φυσικών Πόρων στην Ορεστιάδα.</p> |
| <p>Β. ΠΡΟΤΕΙΝΟΜΕΝΟΣ ΦΟΡΕΑΣ ΥΛΟΠΟΙΗΣΗΣ – ΔΙΚΑΙΟΥΧΟΣ</p> | |

| | |
|---|--|
| Προτεινόμενος Φορέας Υλοποίησης – Δικαιούχος | Ελληνικό Ίδρυμα Έρευνας και Καινοτομίας (ΕΛ.ΙΔ.Ε.Κ.) |
| Γ. ΠΡΟΫΠΟΛΟΓΙΣΜΟΣ – ΧΡΗΜΑΤΟΔΟΤΙΚΟ ΠΡΟΓΡΑΜΜΑ – ΧΡΟΝΟΔΙΑΓΡΑΜΜΑ | |
| Ενδεικτικός Προϋπολογισμός Έργου | 80.000 ευρώ / ωφελούμενο |
| Χρηματοδοτικό Πρόγραμμα Υλοποίησης του Έργου | - |
| Ενδεικτικό Χρονοδιάγραμμα Υλοποίησης Έργου | - |
| Δ. ΣΚΟΠΙΜΟΤΗΤΑ – ΑΠΟΤΕΛΕΣΜΑΤΑ – ΩΦΕΛΟΥΜΕΝΟΙ | |
| <p>Το ερευνητικό πρόγραμμα στοχεύει στην ενίσχυση του ανθρώπινου ερευνητικού δυναμικού μέσω της υλοποίησης διδακτορικής έρευνας, με κριτήρια που συνδέονται άμεσα με τον τόπο και τις ανάγκες, τους εξασφαλίζοντας έτσι τη διασύνδεσή τους με την τοπική οικονομία.</p> | |
| Ε. ΒΑΘΜΟΣ ΩΡΙΜΑΝΣΗΣ ΚΑΙ ΔΙΑΔΙΚΑΣΙΕΣ | |
| Αναγκαίες Διαδικασίες | - |

| ΔΕΛΤΙΟ ΠΡΟΤΕΙΝΟΜΕΝΟΥ Α.ΕΡΓΟΥ ΕΡΕΥΝΑΣ | |
|--|--|
| ΤΙΤΛΟΣ | Οικοδομώντας την ψυχική ανθεκτικότητα παιδιών και εφήβων σε συνθήκες φυσικών καταστροφών έρευνα - ανάλυση πεδίου για τη δημιουργία εργαλειοθήκης για την υποστήριξη της ψυχικής υγείας παιδιών – εφήβων» |
| Α. ΠΕΡΙΓΡΑΦΗ ΦΥΣΙΚΟΥ ΑΝΤΙΚΕΙΜΕΝΟΥ Α ΈΡΓΟΥ | |
| <p>Σύντομη Περιγραφή</p> <p style="text-align: right;">Τεχνική</p> | <p>Πρόκειται για μια παρέμβαση πρόληψης στην κοινότητα, με έμφαση στο μαθητικό πληθυσμό, με στόχο την ενίσχυση της ψυχικής ανθεκτικότητας σε ατομικό επίπεδο και κατ' επέκταση στην κοινότητα στο σύνολο κατά τη διάρκεια φυσικών καταστροφών. Ως ψυχική ανθεκτικότητα ορίζεται η ικανότητα του ατόμου να διαχειριστεί ή να αντιμετωπίσει σημαντικές αντιξοότητες ή στρες με τρόπους που δεν είναι μόνο αποτελεσματικοί, αλλά μπορεί να οδηγήσουν σε μια αυξημένη ικανότητα ανταπόκρισης σε μελλοντικές αντιξοότητες (Health Canada, 2000). Πρόκειται δηλαδή για μια κατάσταση δυναμική και άμεση, στην οποία σημαντικό ρόλο διαδραματίζουν ως παράγοντες κινδύνου βιολογικοί, ψυχοκοινωνικοί και οικογενειακοί παράγοντες και ως προστατευτικοί παράγοντες η ιδιοσυγκρασία και τα υποστηρικτικά συστήματα (φίλοι, οικογένεια, σχολείο κα)</p> <p>Η πράξη αφορά στη δημιουργία μιας ολοκληρωμένης παρέμβασης που αφορά την πρόληψη (toolkit) για την ψυχική υγεία και την ενίσχυση της ψυχικής ανθεκτικότητας των μαθητών Α'βάθμιας και Β'βάθμιας εκπαίδευσης, της περιοχής της Θράκης σε 3 άξονες και 3 επίπεδα: την κοινότητα, τους εκπαιδευτικούς και τους μαθητές και περιλαμβάνει σε 2 φάσεις (ανάλυση πεδίου, δημιουργία toolokit – εργαλειοθήκης).</p> <p>Αναλυτικότερα:</p> <p>ΑΝΑΛΥΣΗ ΠΕΔΪΟΥ</p> <p>Ο σχεδιασμός αποτελεσματικών παρεμβάσεων στην κοινότητα προϋποθέτει την κατανόηση του πλαισίου και την εκτίμηση των αναγκών με επιστημονικά τεκμηριωμένο τρόπο ώστε να γεφυρωθεί το χάσμα ανάμεσα στην επιστημονική γνώση και την εφαρμογή της σε καθημερινό και ρεαλιστικό περιβάλλον. Αυτό προϋποθέτει</p> <ul style="list-style-type: none"> ■ την συστηματική ανασκόπηση της βιβλιογραφίας |

| | |
|---|--|
| | <ul style="list-style-type: none"> ■ τη συλλογή πληροφοριών από εκπαιδευτικούς, παιδιά-εφήβους και γονείς /φροντιστές με ποσοτικές και ποιοτικές ερευνητικές τεχνικές για το βαθμό ετοιμότητας και την ανίχνευση αναγκών. Ιδιαίτερη σημασία στο πεδίο αυτό έχει η συμμετοχή από πληθυσμιακές ομάδες που έχουν πληγεί. <p>ΔΗΜΙΟΥΡΓΙΑ ΕΡΓΑΛΕΙΟΘΗΚΗΣ ΓΙΑ ΤΗΝ ΥΠΟΣΤΗΡΙΞΗ ΤΩΝ ΨΥΧΙΚΗΣ ΥΓΕΙΑΣ ΠΑΙΔΙΩΝ ΚΑΙ ΕΦΗΒΩΝ (“TOOLKIT”) ΣΤΑ ΣΧΟΛΕΪΑ Α-ΒΑΘΜΙΑΣ ΚΑΙ Β-Β’ΑΘΜΙΑΣ ΕΚΠΑΪΔΕΥΣΗΣ.</p> <p>Τα μέρη της «εργαλειοθήκης» περιλαμβάνουν και στοχεύουν στην:</p> <ul style="list-style-type: none"> ■ ευαισθητοποίηση της κοινότητας σε θέματα που αφορούν την ψυχική υγεία των παιδιών και των εφήβων σε συσχέτιση με το «τραύμα» που έπεται μιας φυσικής καταστροφής ■ εκπαίδευση των εκπαιδευτικών όλων των βαθμίδων για (α) την ενημέρωση σχετικά με τις φυσικές καταστροφές και την επίδραση σε παιδιά και εφήβους και (β) την διαχείριση του stress και της ψυχικής αποσταθεροποίησης των μαθητών τους που προκύπτει μετά φυσικές καταστροφές ■ πρόληψη και έγκαιρη παρέμβαση σε μαθητές που βίωσαν ή έμαθαν οι ίδιοι, η οικογένειά τους ή οικεία πρόσωπα τραυματικά γεγονότα όπως αυτά των φυσικών καταστροφών. ■ υποστήριξη των μαθητών (όλων των βαθμίδων) που εμφανίζουν αγχώδη, καταθλιπτική και άλλη συμπτωματολογία πιθανής μετατραυματικής διαταραχής. |
| <p>Β. ΠΡΟΤΕΙΝΟΜΕΝΟΣ ΦΟΡΕΑΣ ΥΛΟΠΟΙΗΣΗΣ – ΔΙΚΑΙΟΥΧΟΣ (ΈΡΓΟ Α Έρευνα)</p> | |
| <p>Προτεινόμενος Φορέας Υλοποίησης – Δικαιούχος</p> | <p>Πανεπιστημιακή Παιδοψυχιατρική Κλινική ΔΠΘ ΕΛΚΕ ΔΠΘ</p> |
| <p>Γ. ΈΡΓΟ Α ΠΡΟΫΠΟΛΟΓΙΣΜΟΣ – ΧΡΗΜΑΤΟΔΟΤΙΚΟ ΠΡΟΓΡΑΜΜΑ – ΧΡΟΝΟΔΙΑΓΡΑΜΜΑ</p> | |
| <p>Ενδεικτικός Προϋπολογισμός Έργου</p> | <p>150.000 (για το -ΕΡΓΟ -Έρευνα -Α)</p> |
| <p>Χρηματοδοτικό</p> | <p>Εθνικό Πρόγραμμα Ανάπτυξης 2021 – 2023 – Περιφέρεια ΑΜΘ</p> |

| | |
|--|-----------------|
| <p>Πρόγραμμα Υλοποίησης του Έργου</p> | |
| <p>Ενδεικτικό Χρονοδιάγραμμα Υλοποίησης Έργου</p> | <p>18 μήνες</p> |
| <p>Δ. ΣΚΟΠΙΜΟΤΗΤΑ – ΑΠΟΤΕΛΕΣΜΑΤΑ – ΩΦΕΛΟΥΜΕΝΟΙ</p> | |
| <p>Οι φυσικές καταστροφές είναι αναμφίβολα τραυματικές και αποτελούν δυνητικά ένα αποσταθεροποιητικό παράγοντα με επιπτώσεις στην ψυχική υγεία. Το ψυχολογικό τραύμα περιλαμβάνει γενικά τον τρόπο που ανταποκρίνεται ο άνθρωπος σε ένα τέτοιο γεγονός αλλά και συμπτωματολογία όπως άγχος, καταθλιπτική διάθεση και λειτουργική έκπτωση. Η διατήρηση και η ανάκτηση της ψυχολογικής υγείας μετά από αντιξοότητες είναι μία από τις βασικές προκλήσεις, ιδιαίτερα δε, όταν πρόκειται για παιδιά και εφήβους. Σε αυτό τον ειδικό πληθυσμό η απροσδόκητη, απρόβλεπτη, απειλητική φύση αυτών των γεγονότων γίνεται αντιληπτή με διαφορετικό τρόπο κάθε φορά, ανάλογα με το επίπεδο της γνωστικής και συναισθηματικής τους ωριμότητας. Κατά συνέπεια είναι αναγκαία η μελέτη της ψυχικής ανθεκτικότητας και η καταγραφή της ισχύουσας κατάστασης, σε ζωντανή αλληλεπίδραση με το περιβάλλον και τις συνθήκες που επικρατούν κάθε φορά, κάθε «στιγμή».</p> <p>Αυτή η προοπτική ενσωματώνει την κατανόηση του απειλητικού γεγονότος, την θετική προσαρμογή ώστε να δημιουργηθεί ένα νέο επίπεδο σταθερότητας και ευημερίας ακόμα και σε καταστάσεις υψηλού κινδύνου. Η αίσθηση της συνοχής, ο έλεγχος «της κατάστασης» και η ικανότητα «ανάκαμψης» σε συνδυασμό με την αίσθηση αποτελεσματικότητας και αυτό-αποτελεσματικότητας συμβάλλουν στην καλύτερη ψυχική υγεία. Στο πλαίσιο αυτό απαιτείται η υλοποίηση σχετικής έρευνας με στόχο τη συλλογή των στοιχείων που θα επιτρέψουν την καταγραφή της επίδρασης της Μεγάλης Φωτιάς στην ψυχική υγεία των μαθητών και την ανάπτυξη των σχετικών εργαλείων ώστε να καταστεί αποτελεσματική και βιώσιμη η περαιτέρω απαιτούμενη παρέμβαση τόσο στο σχολικό περιβάλλον για την κάλυψη της προϋπόθεσης της πρώιμης διάγνωσης και τέλος της θεραπευτικής παρέμβασης όπου απαιτείται.</p> <p>ΚΑΙΝΟΤΟΜΙΑ ΠΡΑΞΗΣ</p> <p>Η ενίσχυση της ψυχικής ανθεκτικότητας της κοινότητας «χτίζεται» μέσα από παρεμβάσεις πρόληψης στον πληθυσμό παιδιών και εφήβων, στο σχολικό περιβάλλον. Η επιλογή του σχολικού περιβάλλοντος εξασφαλίζει αφενός την ενίσχυση της συνοχής του μαθητικού πληθυσμού, που αποτελεί αδιαμφισβήτητο προστατευτικό παράγοντα και αφετέρου αναδεικνύει το σχολείο όχι μόνο ως φορέα γνώσης αλλά και διορθωτικών συναισθηματικών εμπειριών.</p> | |

Από όσο γνωρίζουμε δεν υπάρχει αντίστοιχη δράση έως τώρα, ενσωματωμένη στο εκπαιδευτικό σύστημα της χώρας, που να αφορά υπηρεσίες πρόληψης για την ψυχική υγεία παιδιών και εφήβων κοινοτικού χαρακτήρα αλλά και πρώιμης παρέμβασης.

ΑΝΑΜΕΝΟΜΕΝΑ ΟΦΕΛΗ/ΩΦΕΛΟΥΜΕΝΟΣ ΠΛΗΘΥΣΜΟΣ ΣΤΟΧΟΣ

Αφορά παιδιά και εφήβους, μαθητές στην περιοχή της Θράκης, περιοχή ευθύνης της Πανεπιστημιακής Παιδοψυχιατρικής Κλινικής. Ως δυνητικά ωφελούμενος πληθυσμός υπολογίζονται οι μαθητές, Α΄βάθμιας (νηπιαγωγεία και δημοτικά) και Β΄ βάθμιας εκπαίδευσης (ενδεικτικά περίπου 9500 Α΄θμια Έβρου, 8000 Β΄θμια Έβρου, στοιχεία Περιφερειακής Διεύθυνσης ΑΜΘ). Ο καθορισμός του δείκτη των ωφελούμενων θα γίνει σε συνεργασία με την Περιφερειακή Διεύθυνση ΑΜΘ.

Ε. ΒΑΘΜΟΣ ΩΡΙΜΑΝΣΗΣ ΚΑΙ ΔΙΑΔΙΚΑΣΙΕΣ

1

Έτοιμο / Υπάρχει η υλικοτεχνική υποδομή και η απαραίτητη τεχνογνωσία για την υλοποίηση του έργου. ΔΕΝ ΑΠΑΙΤΟΥΝΤΑΙ ΑΔΕΙΟΔΟΤΗΣΕΙΣ.

ΑΞΟΝΑΣ 5: ΚΟΜΒΟΣ ΚΑΙΝΟΤΟΜΙΑΣ

| ΔΕΛΤΙΟ ΠΡΟΤΕΙΝΟΜΕΝΟΥ ΕΡΓΟΥ/ΔΡΑΣΗΣ | |
|-----------------------------------|---|
| ΤΙΤΛΟΣ | Πρόγραμμα Τουριστικής Προβολής |
| Α. ΠΕΡΙΓΡΑΦΗ ΦΥΣΙΚΟΥ ΑΝΤΙΚΕΙΜΕΝΟΥ | |
| Σύντομη Τεχνική Περιγραφή | <p>Το έργο αφορά στην Τουριστική Προβολή του Έβρου το οποίο περιλαμβάνει:</p> <p>A. B2C – Έργα που απευθύνονται στους επισκέπτες.</p> <p>1. Δημιουργία Ενιαίας Τουριστικής Ταυτότητας (Brand Identity) για τον προορισμό & Οδηγός Branding (Brand Toolkit). Δημιουργία κεντρικής διακριτής δημιουργικής ταυτότητας για τον προορισμό (brand identity) με προσαρμογές ανά θεματική εμπειρία για τη δημιουργία ενιαίας επικοινωνιακής υποδομής της Βόρειας Εύβοιας. Αποτύπωση της ταυτότητας με τη σύνθεση ενός πλήρους οδηγού – brand toolkit, ως βάση της επικοινωνίας με ενδεικτικές εικαστικές εφαρμογές για το σύνολο των τουριστικών προϊόντων και εμπειριών Έβρου</p> <p>2. Παραγωγή Ταξιδιωτικού Περιεχομένου (κείμενα, φωτογραφίες, videos). Παραγωγή ταξιδιωτικού περιεχομένου για την προβολή του Έβρου (κείμενα – videos – photos) το οποίο θα αξιοποιηθεί σε ενέργειες επικοινωνίας για την αποτελεσματική προώθηση του τουριστικού προϊόντος του Έβρου. Παράλληλα, μπορεί να αποτελέσει σημείο αναφοράς για την ανάπτυξη θεματικών τουριστικών πακέτων από παρόχους τουριστικών εμπειριών, καθώς και για την παρουσίαση του τουριστικού προϊόντος σε εκθέσεις, συνέδρια, παρουσιάσεις κ.ά. από φορείς του τουρισμού.</p> <p>3. Ανάπτυξη & διαχείριση επίσημης διαδικτυακής παρουσίας (τουριστικό portal) του προορισμού, ειδική διαχείριση εκδηλώσεων (Events Calendar) & σχεδιασμός Newsletter. Ανάπτυξη τουριστικού portal του Έβρου σε συμφωνία με τη δημιουργική της ταυτότητα (branding). Το τουριστικό portal – ιστοσελίδα της διαδρομής θα αποτελέσει σημείο αναφοράς του προορισμού στο ψηφιακό περιβάλλον και θα φιλοξενεί όλο το ταξιδιωτικό περιεχόμενο (κείμενα, φωτογραφικό & βίντεο υλικό) που παράχθηκε στο πλαίσιο δημιουργίας επικοινωνιακής υποδομής για την προβολή του Έβρου</p> <p>B. B2B – Έργα που απευθύνονται στις τουριστικές επιχειρήσεις.</p> <p>1. Ανάπτυξη Οδηγού Προώθησης Τουριστικών Προϊόντων (Travel Trade Manual). Σχεδιασμός Οδηγού Προώθησης Τουριστικών Προϊόντων ως εργαλείο που θα αξιοποιηθεί για την προβολή του Έβρου στους παρόχους τουριστικών εμπειριών και τα ταξιδιωτικά γραφεία. Ο οδηγός θα αποτελέσει μια συνοπτική και πρακτική αποτύπωση των τουριστικών θεματικών εμπειριών που συνθέτουν τον Έβρο στο σύνολό της και ισχυροποιούν το αφήγημά της, εξυπηρετώντας τις ανάγκες μιας ολοκληρωμένης B2B προβολής.</p> <p>2. Συμμετοχή σε Τουριστικές Εκθέσεις. Συμμετοχή σε τουριστικές εκθέσεις στο πλαίσιο της εξωστρεφούς δραστηριοποίησης και προβολής στο διεθνές και εγχώριο ταξιδιωτικό κοινό. Η επιλογή των εκθέσεων στις οποίες θα συμμετάσχει ο Έβρος μέσω της Περιφέρειας Ανατολικής Μακεδονίας και Θράκης, ή του D.M.O., απαιτείται να είναι στοχευμένη, σε επιλεγμένες εκθέσεις σχετικές με τις θεματικές της βιωσιμότητας, της φύσης και των δραστηριοτήτων, της γαστρονομίας κ.ά. αλλά και μεγάλες θεσμικές διεθνείς και εγχώριες εκθέσεις (όπως ενδεικτικά ITB, WTM, City Fair – European Cities Marketing, Philoxenia).</p> <p>3. Διοργάνωση B2B events.</p> |

| | |
|--|--|
| | <p>Υποστήριξη της τουριστικής επιχειρηματικής κοινότητας προκειμένου να αναπτυχθούν συνέργειες. Η συνεργασία και η ανάπτυξη συνεργειών με θεσμικούς φορείς και τον ιδιωτικό τομέα αποτελεί κλειδί για την ενίσχυση του αφηγήματος του Έβρου. Προτείνεται η διοργάνωση τακτικών συναντήσεων και εκδηλώσεων διασύνδεσης με τοπικούς φορείς, όπου θα ενθαρρύνεται η ανταλλαγή απόψεων μεταξύ των συμμετεχόντων και θα προκύπτει η ευκαιρία ανάδειξης της αξίας του Έβρου και η συμβολή του στην τουριστική ανάπτυξη των προορισμών του.</p> <p>4. Διοργάνωση συχνών Tourism Forums. Διοργάνωση σχετικών Tourism Forums με εκπαιδευτικό χαρακτήρα αλλά και χαρακτήρα διαβούλευσης, με θεματολογίες σχετικές με την ανάπτυξη τουριστικών προϊόντων, ανάλυση των διεθνών τάσεων και των βέλτιστων πρακτικών που αναδεικνύονται μέσω της διεθνούς τουριστικής κοινότητας.</p> <p>5. Διοργάνωση Ταξιδιών Εξοικείωσης – Fam Trips. Διοργάνωση ταξιδιών εξοικείωσης (Fam Trips) με επαγγελματίες του τουρισμού, όπως tour operators, travel agents, τουριστικά γραφεία, γραφεία οργάνωσης συνεδρίων κ.ά., με στόχο τη γνωριμία εκπροσώπων της διεθνούς και εγχώριας τουριστικής αγοράς με τους προορισμούς και τις εμπειρίες της Βόρειας Εύβοιας και την απευθείας διερεύνηση πιθανών συνεργασιών με τον D.M.O. και τους τοπικούς επαγγελματίες.</p> <p>6. Προώθηση Signature Τουριστικών Εμπειριών μέσω διεθνούς φήμης Online Travel Γ. Τεχνικός Σύμβουλος – Project Manager της Τουριστικής Προβολής. Λειτουργεί υποστηρικτικά στην υπηρεσία του D.M.O. ή της Περιφέρειας Ανατολικής Μακεδονίας και Θράκης και είναι υπεύθυνος για τη διαμόρφωση της Τεχνικής Έκθεσης, για την ανάθεση και το project management των επιμέρους δράσεων προβολής (B2C & B2B), βάσει της σχετικής τεχνογνωσίας του στον χώρο του τουριστικού marketing.</p> |
| <p>Β. ΠΡΟΤΕΙΝΟΜΕΝΟΣ ΦΟΡΕΑΣ ΥΛΟΠΟΙΗΣΗΣ – ΔΙΚΑΙΟΥΧΟΣ</p> | |
| <p>Προτεινόμενος Φορέας Υλοποίησης – Δικαιούχος</p> | <p>Αναπτυξιακός Οργανισμός Περιφέρειας - DMMO ΑΜΘ</p> |
| <p>Γ. ΠΡΟΫΠΟΛΟΓΙΣΜΟΣ – ΧΡΗΜΑΤΟΔΟΤΙΚΟ ΠΡΟΓΡΑΜΜΑ – ΧΡΟΝΟΔΙΑΓΡΑΜΜΑ</p> | |
| <p>Ενδεικτικός Προϋπολογισμός Έργου</p> | <p>500.000€</p> |
| <p>Χρηματοδοτικό Πρόγραμμα Υλοποίησης του Έργου</p> | <p>ΟΧΕ ΕΒΡΟΥ - ΠΕΠ Ανατολικής Μακεδονίας και Θράκης</p> |
| <p>Ενδεικτικό Χρονοδιάγραμμα Υλοποίησης Έργου</p> | <p>2024 - 2028</p> |
| <p>Δ. ΣΚΟΠΙΜΟΤΗΤΑ – ΑΠΟΤΕΛΕΣΜΑΤΑ – ΩΦΕΛΟΥΜΕΝΟΙ</p> | |
| <p>Θα υλοποιηθεί στο πλαίσιο τους τουριστική προβολής της Π – ΑΜΘ.</p> | |
| <p>Ε. ΒΑΘΜΟΣ ΩΡΙΜΑΝΣΗΣ ΚΑΙ ΔΙΑΔΙΚΑΣΙΕΣ</p> | |
| <p>1</p> | <p>Επικαιροποίηση στρατηγικού & επιχειρησιακού σχεδιασμού – εξειδίκευση τουριστικής προβολής.</p> |

| ΔΕΛΤΙΟ ΠΡΟΤΕΙΝΟΜΕΝΟΥ ΕΡΓΟΥ/ΔΡΑΣΗΣ | |
|---|---|
| ΤΙΤΛΟΣ | Γαλάζιες Σημαίες (Δήμος Αλεξανδρούπολης - Σαμοθράκης) |
| A. ΠΕΡΙΓΡΑΦΗ ΦΥΣΙΚΟΥ ΑΝΤΙΚΕΙΜΕΝΟΥ | |
| Σύντομη Τεχνική Περιγραφή | <p>Η «Γαλάζια Σημαία» είναι ένα παγκόσμιο σύμβολο ποιότητας, που απονέμεται βάσει συγκεκριμένων κριτηρίων, σε ακτές, μαρίνες και σκάφη, τις οποίες διαχειρίζονται παράκτιοι δήμοι, ξενοδοχείοι και άλλοι φορείς.</p> <p>Είναι αξιοσημείωτο ότι ο Έβρος διαθέτει μία μόνο Γαλάζια Σημαία (Δημοτική Πλαζ Αλεξανδρούπολης) παρά το γεγονός ότι είναι προικισμένη με υπέροχες, πεντακάθαρές παραλίες και γαλάζια νερά. Για να αποδοθεί μια Γαλάζια Σημαία πρέπει να πληρούνται αυστηρά κριτήρια που σχετίζονται με την περιβαλλοντική εκπαίδευση και πληροφόρηση, την ποιότητα των νερών κολύμβησης, την περιβαλλοντική διαχείριση και την ασφάλεια (ναυαγσσωστικά, πρώτες βοήθειες), τις υπηρεσίες και τις εγκαταστάσεις.</p> <p>Στο Δήμο Αλεξανδρούπολης όλες οι παραλίες είναι αμμουδερές, φαρδιές με καθαρά, γαλανά νερά και ως επί τω πλείστο οργανωμένες αν και σε διαφορετικό βαθμό και ένταση ως προς την επισκεψιμότητά τους. Στις περισσότερες από αυτές λειτουργούν διάφορες επιχειρήσεις εστίασης (ταβέρνες, καφετέριες, beach bar) ενώ ορισμένες προσφέρουν και τη δυνατότητα θαλάσσιων σπορ για τους λουόμενους.</p> <p>Σκοπός είναι με την υποστήριξη του ΟΦΥΠΕΚΑ να μπορέσουν να πιστοποιηθούν με τη Γαλάζια σημαία οι πλέον αναγνωρισμένες παραλίες του Δήμου Αλεξανδρούπολης οι οποίες είναι (από την πόλη προς τα δυτικά) οι ακόλουθες: η παραλία ΕΟΤ, η παραλία Ντεμίρ Αλί, τα Κόκκινα Βράχια, η παραλία της Νέας Χιλής, οι παραλίες Μάκρης και Αγ. Παρασκευής, η παραλία Δικέλλων (συμπεριλαμβανομένου του Σκορπιού) και η παραλία Μεσημβρίας</p> <p>Αντίστοιχα στο Δήμο Σαμοθράκης προτείνεται να έχουν την υποστήριξη οι ακόλουθες: Παχιά Άμμος, Καμαριώτισσα, Κήπος.</p> |
| B. ΠΡΟΤΕΙΝΟΜΕΝΟΣ ΦΟΡΕΑΣ ΥΛΟΠΟΙΗΣΗΣ – ΔΙΚΑΙΟΥΧΟΣ | |
| Προτεινόμενος Φορέας Υλοποίησης – Δικαιούχος | Δήμος Αλεξανδρούπολης Δήμος Σαμοθράκης |
| Γ. ΠΡΟΫΠΟΛΟΓΙΣΜΟΣ – ΧΡΗΜΑΤΟΔΟΤΙΚΟ ΠΡΟΓΡΑΜΜΑ – ΧΡΟΝΟΔΙΑΓΡΑΜΜΑ | |
| Ενδεικτικός Προϋπολογισμός Έργου | 60.000€ |
| Χρηματοδοτικό Πρόγραμμα Υλοποίησης του Έργου | Ο.Φ.Υ.ΠΕ.Κ.Α. |
| Ενδεικτικό Χρονοδιάγραμμα Υλοποίησης Έργου | 2024 - 2025 |
| Δ. ΣΚΟΠΙΜΟΤΗΤΑ – ΑΠΟΤΕΛΕΣΜΑΤΑ – ΩΦΕΛΟΥΜΕΝΟΙ | |

Η σκοπιμότητα του έργου έγκειται στο να αποκτήσουν οι 10 προεπιλεγμένες ακτές του Εβρου το πλέον αναγνωρίσιμο και διαδεδομένο διεθνώς οικολογικό σύμβολο ποιότητας, αυτό της Γαλάζιας Σημαίας, στο οποίο μάλιστα τα μεγάλα ταξιδιωτικά γραφεία του εξωτερικού δίνουν ιδιαίτερη σημασία όταν επιλέγουν τους προορισμούς που προτείνουν στους πελάτες τους, ως εγγύηση των υψηλής ποιότητας υπηρεσιών που προσφέρονται στην ακτή, αλλά και της προστασίας του περιβάλλοντος και της δημόσιας υγείας.

Ως αναμενόμενα οφέλη από την υλοποίηση του έργου αναφέρονται:

- Η καλύτερη οργάνωση και αναβάθμιση των παρεχόμενων υπηρεσιών των ακτών.
- Η διασφάλιση της ποιότητας των νερών κολύμβησης και κατ' επέκταση, της υγείας και της ασφάλειας των λούμενων.
- Η ενίσχυση της ταυτότητας και της φήμης των ακτών και της επισκεψιμότητάς τους.

Οφελούμενοι θα είναι όλοι οι χρήστες των ακτών (ντόπιοι και ξένοι) και η περιοχή του Έβρου στο σύνολό του.

Ε. ΒΑΘΜΟΣ ΩΡΙΜΑΝΣΗΣ ΚΑΙ ΔΙΑΔΙΚΑΣΙΕΣ

| | |
|---|---|
| 1 | Σύνταξη λίστας επιλεγόμενων παραλιών: Έχει ολοκληρωθεί. Προγραμματική Σύμβαση Δήμων με Ο.ΦΥ.ΠΕ.Κ.Α.: Σε εξέλιξη. |
|---|---|

ΔΕΛΤΙΟ ΠΡΟΤΕΙΝΟΜΕΝΟΥ ΕΡΓΟΥ/ΔΡΑΣΗΣ

ΤΙΤΛΟΣ

Εκπαίδευση – Κατάρτιση – Υποστήριξη Επαγγελματιών Τουρισμού και Τοπικού Πληθυσμού

A. ΠΕΡΙΓΡΑΦΗ ΦΥΣΙΚΟΥ ΑΝΤΙΚΕΙΜΕΝΟΥ

Σύντομη Τεχνική Περιγραφή

Σκοπός του Προγράμματος είναι η παροχή υπηρεσιών εξατομικευμένης συμβουλευτικής, επαγγελματικής κατάρτισης και πιστοποίησης επαγγελματιών προσόντων και δεξιοτήτων εργαζομένων σε επιχειρήσεις του ιδιωτικού τομέα, ανέργων, αυτοαπασχολούμενων και νέων επιχειρήσεων που εμπλέκονται με τον τουρισμό.

Απευθύνεται σε όσους επιθυμούν να αναβαθμίσουν τις γνώσεις τους και να καταρτιστούν τόσο σε εξειδικευμένες όσο και σε οριζόντιες ειδικότητες και θεματικές, με σκοπό τη βελτίωση των δεξιοτήτων τους, καθώς και την ενίσχυση της επαγγελματικής τους ικανότητας.

Ενδεικτικά θεματικά αντικείμενα κατάρτισης:

- Διαμόρφωσης Τουριστικών Εμπειριών
- Βελτίωση Υπηρεσιών Εξυπηρέτησης
- Διοίκησης Μονάδων Εστίασης
- Ανάπτυξης Επαγγελματικών Δεξιοτήτων
- Digital Marketing Fundamentals (Social Media, Google Analytics, Paid Performance etc.)
- Marketing Management
- Sales & Distribution Management

B. ΠΡΟΤΕΙΝΟΜΕΝΟΣ ΦΟΡΕΑΣ ΥΛΟΠΟΙΗΣΗΣ – ΔΙΚΑΙΟΥΧΟΣ

Προτεινόμενος Φορέας Υλοποίησης – Δικαιούχος

Αναπτυξιακός Οργανισμός Περιφέρειας - DMMO ΑΜΘ

Γ. ΠΡΟΫΠΟΛΟΓΙΣΜΟΣ – ΧΡΗΜΑΤΟΔΟΤΙΚΟ ΠΡΟΓΡΑΜΜΑ – ΧΡΟΝΟΔΙΑΓΡΑΜΜΑ

| | |
|--|--|
| Ενδεικτικός Προϋπολογισμός Έργου | 200.000€ |
| Χρηματοδοτικό Πρόγραμμα Υλοποίησης του Έργου | Αναπτυξιακός Οργανισμός Περιφέρειας - DMMO ΑΜΘ |
| Ενδεικτικό Χρονοδιάγραμμα Υλοποίησης Έργου | 2024 – 2028 |
| Δ. ΣΚΟΠΙΜΟΤΗΤΑ – ΑΠΟΤΕΛΕΣΜΑΤΑ – ΩΦΕΛΟΥΜΕΝΟΙ | |
| | |
| Ε. ΒΑΘΜΟΣ ΩΡΙΜΑΝΣΗΣ ΚΑΙ ΔΙΑΔΙΚΑΣΙΕΣ | |
| 1 | |

| ΔΕΛΤΙΟ ΕΡΓΟΥ / ΔΡΑΣΗΣ | |
|--|---|
| ΤΙΤΛΟΣ | Έρευνα για τη σύσταση-οργάνωση του Παρατηρητηρίου για την Οικονομική και Κοινωνική Ανάπτυξη της Περιφέρειας Ανατολικής Μακεδονίας Θράκης |
| Α. ΠΕΡΙΓΡΑΦΗ ΦΥΣΙΚΟΥ ΑΝΤΙΚΕΙΜΕΝΟΥ | |
| Σύντομη Τεχνική Περιγραφή | <p>Το φυσικό αντικείμενο περιλαμβάνει την έρευνα για τη δημιουργία-οργάνωση του παρατηρητηρίου οικονομικής και κοινωνικής ανάπτυξης της περιφέρειας, με σκοπό να παρακολουθεί επιστημονικά την εξέλιξη όλων των βασικών πτυχών κοινωνικής και οικονομικής ανάπτυξης της περιφέρειας, αλλά και να αποτελεί αντικειμενικό και μόνιμο φορέα παροχής συμβουλών και προτάσεων πολιτικής προς την περιφέρεια, συμβάλλοντας πολλαπλασιαστικά και ενεργητικά στην βελτίωση των δεικτών κοινωνικής, οικονομικής ανάπτυξης και των υποδομών της περιοχής. Η δημιουργία του Παρατηρητηρίου προβλέπεται από την στρατηγική της περιφέρειας και θα συμβάλει στην μεγιστοποίηση των στόχων υλοποίησης των Ευρωπαϊκών προγραμμάτων.</p> <p>Η έρευνα αφορά τους όρους οργάνωσης - λειτουργίας 5 μονάδων στρατηγικών ανάλυσης - παρατηρητηρίων υπό τον περιφερειάρχη. Οι μονάδες είναι οι ακόλουθες:</p> |

| | |
|--|---|
| | <p>A. Μονάδα για την τοπική - περιφερειακή ανάπτυξη και επιχειρηματικότητα που έχει τα εργαλεία για την ανάλυση, της εξειδίκευσης ανθρωπίνου δυναμικού, της προσέλκυσης επενδύσεων στην περιφέρεια και της χρήσης εναλλακτικών χρηματοδοτικών εργαλείων για την επιχειρηματικότητα, την καινοτομία και την ψηφιακή σύγκλιση.</p> <p>B. Μονάδα κοινωνικής συνοχής και δημογραφίας, που διαθέτει τα εργαλεία-διαδικασίες για την επίτευξη βιώσιμων λύσεων σε θέματα που αφορούν την άμβλυση των αποκλεισμών, με ιδιαίτερη έμφαση στις ευάλωτες κοινωνικές ομάδες καθώς και την ανάσχεση των αρνητικών δημογραφικών τάσεων στον Έβρο και ευρύτερα στην ΠΑΜΘ.</p> <p>Γ. Μονάδα περιβαλλοντικής πολιτικής και αιεφορίας, που καταγράφει τους απαραίτητους δείκτες περιβάλλοντος & αιεφορίας σε συνάρτηση με την αναγνώριση και ταυτοποίηση των σχετικών κινδύνων για την διατήρηση της αιεφορίας.</p> <p>Δ. Μονάδα υποδομών, που έχει τα εργαλεία για τον σχεδιασμό των συστημάτων παρακολούθησης και απομακρυσμένου ελέγχου της δομικής κατάστασης βασικών υποδομών του οδικού δικτύου, τη συστηματική εποπτεία της δομικής τους ακεραιότητας, και τη διασφάλιση της προβλεπόμενης ασφάλειας και λειτουργικότητας.</p> <p>Ε. Μονάδα προσαρμογής στην κλιματική αλλαγή που διαθέτει τα εργαλεία για την παρακολούθηση των επιπτώσεων της κλιματικής αλλαγής στην ΠΑΜΘ, την μέτρηση της αποδοτικότητας των δράσεων προσαρμογής και την υποστήριξη της υλοποίησης και παρακολούθησης ΠΕΣΠΚΑ.</p> |
| <p>B. ΠΡΟΤΕΙΝΟΜΕΝΟΣ ΦΟΡΕΑΣ ΥΛΟΠΟΙΗΣΗΣ – ΔΙΚΑΙΟΥΧΟΣ</p> | |
| <p>Προτεινόμενος Φορέας Υλοποίησης Δικαιούχος</p> | <p>ΔΠΘ/ Περιφέρεια ΑΜΘ</p> |
| <p>Γ. ΠΡΟΫΠΟΛΟΓΙΣΜΟΣ – ΧΡΗΜΑΤΟΔΟΤΙΚΟ ΠΡΟΓΡΑΜΜΑ – ΧΡΟΝΟΔΙΑΓΡΑΜΜΑ</p> | |
| <p>Ενδεικτικός Προϋπολογισμός Έργου</p> | <p>200.000€</p> |
| <p>Χρηματοδοτικό Πρόγραμμα Υλοποίησης του Έργου</p> | <p>Εθνικό Πρόγραμμα Ανάπτυξης 2021 – 2023 – Περιφέρεια ΑΜΘ</p> |
| <p>Ενδεικτικό Χρονοδιάγραμμα Υλοποίησης Έργου</p> | <p>Χρονοδιάγραμμα (ενδεικτικά): 6 μήνες</p> |

Δ. ΣΚΟΠΙΜΟΤΗΤΑ – ΑΠΟΤΕΛΕΣΜΑΤΑ – ΩΦΕΛΟΥΜΕΝΟΙ

Η δημιουργία των μονάδων του παρατηρητηρίου θα διευκολύνει την στοχευμένη, μόνιμη και επιστημονικά τεκμηριωμένη παρακολούθηση των δεικτών ανάπτυξης για το σύνολο του πληθυσμού της ΑΜΘ, καθώς και την παροχή συμβουλευτικής για τους θεσμικούς φορείς της περιφέρειας. Η έρευνα θα λάβει υπόψη τους ειδικούς στόχους της πράσινης ανάπτυξης, της ψηφιακής μετάβασης και της αντιμετώπισης του οξύτατου δημογραφικού προβλήματος. Πιο συγκεκριμένα, η δημιουργία του Παρατηρητηρίου είναι σκόπιμη για τους εξής λόγους:

1. Καταγράφει τα εργαλεία ανάλυσης της υφιστάμενης παραγωγικής δομής στο εθνικό παραγόμενο προϊόν, και της διανομής του παραγόμενου προϊόντος στην περιφέρεια.
2. Αναλύει ποιοτικούς δείκτες που συνδέονται με την ανάπτυξη της επιχειρηματικότητας στη λογική του ESG, (Περιβάλλον, Κοινωνία, Διακυβέρνηση).
3. Καταγράφει τα προηγμένα εργαλεία ανάλυσης για την ακραία φτώχεια με έμφαση στα προβλήματα των ευάλωτων πληθυσμιακών ομάδων.
4. Επαναπροσδιορίζει στόχους και στρατηγικές που αφορούν στην ενίσχυση της κοινωνικής συνοχής και της επανένταξης ευάλωτων πληθυσμιακών ομάδων
5. Καταγράφει τους δείκτες και τις διαδικασίες που απαιτούνται για την ενίσχυση της ανθεκτικότητας της περιοχής και την προσαρμογή της έναντι κινδύνων και φυσικών καταστροφών που προκύπτουν από την κλιματική αλλαγή.
6. Καταγράφει τους δείκτες και τις διαδικασίες για την παρακολούθηση περιβ/κών δεικτών και την έγκαιρη προειδοποίηση έκτακτων περιβ/κών συμβάντων.
7. Καταγράφει τους δείκτες και τις διαδικασίες για την ενίσχυση της ανθεκτικότητας της Περιφέρειας Ανατολικής Μακεδονίας Θράκης στην κλιματική αλλαγή καθώς και στην υλοποίηση του ΠεΣΠΚΑ της ΑΜΘ.

Ως ωφελούμενοι του έργου κρίνονται: η ΠΑΜΘ και οι σχετικές Διευθύνσεις, οι φορείς γενικής Κυβέρνησης, τα επαγγελματικά επιμελητήρια, οι κοινωνικοί φορείς, οι δήμοι, οι ΜΚΟ, και οι πολίτες.

Ε. ΒΑΘΜΟΣ ΩΡΙΜΑΝΣΗΣ ΚΑΙ ΔΙΑΔΙΚΑΣΙΕΣ

| | |
|---|---------------------------------------|
| 1 | Όριμο. Δεν απαιτούνται αδειοδοτήσεις. |
|---|---------------------------------------|

ΕΒΡΟΣ NET

| ΔΕΛΤΙΟ ΕΡΓΟΥ / ΔΡΑΣΗΣ | |
|--|---|
| ΤΙΤΛΟΣ | Πρόγραμμα “ΕΒΡΟΣ NET”: ΜΕΛΕΤΗ ΤΗΛΕΠΙΚΟΙΝΩΝΙΑΚΩΝ ΔΙΚΤΥΩΝ ΕΒΡΟΥ |
| A. ΠΕΡΙΓΡΑΦΗ ΦΥΣΙΚΟΥ ΑΝΤΙΚΕΙΜΕΝΟΥ | |
| Σύντομη Τεχνική Περιγραφή | Η Μελέτη θα καταγράψει την υφιστάμενη κατάσταση του τηλεπικοινωνιακού δικτύου (παροχή υπηρεσιών υψηλής χωρητικότητας) των δήμων Ορεστιάδας, Διδυμοτείχου, Σουφλίου και Σαμοθράκης, τις μελλοντικές παρεμβάσεις του κράτους στα δίκτυο υποδομών της περιοχής και θα κάνει προτάσεις για την άμεση εξασφάλιση ψηφιακής συνδεσιμότητας υπερυψηλής ταχύτητας για τους πολίτες και τους κοινωνικο-οικονομικούς φορείς. |
| B. ΠΡΟΤΕΙΝΟΜΕΝΟΣ ΦΟΡΕΑΣ ΥΛΟΠΟΙΗΣΗΣ – ΔΙΚΑΙΟΥΧΟΣ | |
| Προτεινόμενος Φορέας Υλοποίησης – Δικαιούχος | ΣΩΜΑΤΕΙΟ ΔΙΑΖΩΜΑ |
| Γ. ΠΡΟΫΠΟΛΟΓΙΣΜΟΣ – ΧΡΗΜΑΤΟΔΟΤΙΚΟ ΠΡΟΓΡΑΜΜΑ – ΧΡΟΝΟΔΙΑΓΡΑΜΜΑ | |
| Ενδεικτικός Προϋπολογισμός Έργου | €15.000 |
| Χρηματοδοτικό Πρόγραμμα Υλοποίησης του Έργου | ΧΟΡΗΓΙΑ (ΣΩΜΑΤΕΙΟ ΔΙΑΖΩΜΑ) |
| Ενδεικτικό Χρονοδιάγραμμα Υλοποίησης Έργου | 5/2024 |
| Δ. ΣΚΟΠΙΜΟΤΗΤΑ – ΑΠΟΤΕΛΕΣΜΑΤΑ – ΩΦΕΛΟΥΜΕΝΟΙ | |
| Σκοπός της μελέτης είναι η ωρίμανση της δράσης Πρόγραμμα ΕΒΡΟΣ NET: Γρήγορο Internet , για την εξασφάλιση ψηφιακής συνδεσιμότητας υπερυψηλής ταχύτητας για τους πολίτες και τους κοινωνικο-οικονομικούς φορείς. | |
| Ε. ΒΑΘΜΟΣ ΩΡΙΜΑΝΣΗΣ ΚΑΙ ΔΙΑΔΙΚΑΣΙΕΣ | |
| 3 | ΣΕ ΕΞΕΛΙΞΗ |

| ΔΕΛΤΙΟ ΕΡΓΟΥ / ΔΡΑΣΗΣ | |
|--|--|
| ΤΙΤΛΟΣ | 3 Δίκτυα Ζωής - Αναβάθμιση Πληροφοριακού Συστήματος Κ.Ε.Π. |
| Α. ΠΕΡΙΓΡΑΦΗ ΦΥΣΙΚΟΥ ΑΝΤΙΚΕΙΜΕΝΟΥ | |
| Σύντομη Τεχνική Περιγραφή | <p>Αναβάθμιση του πληροφοριακού συστήματος των Κ.Ε.Π. Το σύστημα eΚΕΠ είναι υπεύθυνο για την υλοποίηση της εσωτερικής διαδικασίας των ΚΕΠ με το βέλτιστο δυνατό τρόπο. Μέσω αυτού, οι υπάλληλοι των ΚΕΠ διαχειρίζονται το σύνολο των αιτημάτων των πολιτών, ανεξαρτήτως της προέλευσης του αιτήματος και του τρόπου αποστολής και διεκπεραίωσης. Μερικά από τα πιο βασικά χαρακτηριστικά και λειτουργίες του νέου συστήματος είναι:</p> <ol style="list-style-type: none"> 1. Ενιαία ταυτοποίηση χρηστών: Η ταυτοποίηση όλων των χρηστών στελεχών των ΚΕΠ γίνεται με κωδικούς δημόσιας διοίκησης. 2. Ευελξία στις μετακινήσεις των υπαλλήλων: Οι χρήστες έχουν τη δυνατότητα να επιλέγουν το ΚΕΠ εργασίας ανάλογα με τις υπηρεσιακές μεταβολές που προκύπτουν. 3. Διαχείριση και εξουσιοδότηση χρηστών: Οι προϊστάμενοι κάθε ΚΕΠ είναι υπεύθυνοι για τη διαχείριση και εξουσιοδότηση χρηστών μέσω ειδικού υποσυστήματος. 4. Διττή λειτουργία Front/Back Office: Το eΚΕΠ παρέχει στο ίδιο περιβάλλον λειτουργίες εξυπηρέτησης των πολιτών, καλύπτοντας διοικητική πληροφόρηση και διαχείριση αιτημάτων πολιτών σε δύο βασικές κατηγορίες: Ταυτοποίηση πολιτών: Παρέχει υποστήριξη στην ταυτοποίηση των πολιτών με διασταύρωση στοιχείων από διαθέσιμα μητρώα, εξασφαλίζοντας αξιόπιστη διαδικασία. Διοικητική πληροφόρηση: Παρέχει έγκυρη και ενιαία διοικητική πληροφόρηση στους πολίτες, βασιζόμενο στο Εθνικό Μητρώο Διαδικασιών, εξασφαλίζοντας καλή ενημέρωση και κατανόηση των διαθέσιμων υπηρεσιών και διαδικασιών. 5. Σύστημα Διαχείρισης Υποθέσεων: Το νέο σύστημα eΚΕΠ αποτελεί ένα ενιαίο και δομημένο σύστημα διαχείρισης των αιτημάτων (υποθέσεων) των πολιτών, ανεξάρτητα από το είδος του αιτήματος και τον φορέα διεκπεραίωσης. Τα κύρια χαρακτηριστικά και λειτουργίες του συστήματος περιλαμβάνουν: 6. Δομημένη Καταγραφή Αιτημάτων: Όλα τα αιτήματα καταγράφονται με ενιαία δομή βάση μιας διαδικασίας του Εθνικού Μητρώου Διαδικασιών που εξυπηρετείται από τα ΚΕΠ. Ταυτότητα Πολίτη: Υποστηρίζει την ταυτοποίηση των πολιτών, ανεξάρτητα από τον τρόπο παρουσίας τους (φυσική παρουσία, myker live, εξουσιοδοτημένο πρόσωπο). <ul style="list-style-type: none"> ■ Άντληση Πληροφοριών: Αντλεί πληροφορίες μέσω διαλειτουργικότητας με μητρώα της δημόσιας διοίκησης για εξασφάλιση ακριβούς και ενιαίας πληροφόρησης. ■ Αυτοματοποιημένη Αρχαιοθέτηση: Αυτοματοποιημένη διαδικασία αρχειοθέτησης των υποθέσεων για ευέλικτη και αποτελεσματική διαχείριση. ■ Επικοινωνία και Σύνδεση: Αποστολή φακέλου αιτήματος στον φορέα μέσω ηλεκτρονικού ταχυδρομείου, σύνδεση με εξωτερικές εφαρμογές. |

| | |
|--|--|
| | <ul style="list-style-type: none"> ■ Εκτύπωση και Αποστολή Εγγράφων: Αρχαιοθέτηση και εκτύπωση όλων των εγγράφων μιας υπόθεσης, με δυνατότητα επιλογής τρόπου παραλαβής πιστοποιητικού από τον πολίτη. ■ Ενημέρωση του Πολίτη: Ενημέρωση του πολίτη για την εξέλιξη της υπόθεσης μέσω email και μηνυμάτων SMS. ■ Διαχείριση Υπο-Αιτημάτων: Δυνατότητα διαχείρισης υπο-αιτημάτων για δικαιολογητικά που απαιτούνται από το αρχικό αίτημα του πολίτη. <p>Οι λειτουργικότητες που προσαρμόστηκαν κατ' απαίτησιν και σε συνεννόηση με την ομάδα Εύβοιας είναι:</p> <ol style="list-style-type: none"> 1. Υποσύστημα άμεσης ενημέρωσης των αποδεκτών για την πορεία και ολοκλήρωση των αιτημάτων τους Αυτοματοποιημένη ενημέρωση για την επιτυχή συλλογή των απαραίτητων δικαιολογητικών αλλά και για την παραλαβή της τελικής πράξης, από τον ενδιαφερόμενο, με τη λογική των push notification (SMS & Email). Θα υπάρχει πρόβλεψη ώστε ο πολίτης να καταθέτει όσα δικαιολογητικά έχει στην κατοχή του κατά την ώρα της αρχικής αίτησης. 2. Υποσύστημα εισροών-εκροών Με παρακολούθηση του χρόνου διεκπεραίωσης και δυνατότητα εξαγωγής αναφορών και δεικτών παραγωγικότητας, αποτελεσματικότητας και αποδοτικότητας σε πραγματικό χρόνο. 3. Ψηφιοποίηση Διαδικασιών που παρέχονται από τα Κέντρα Εξυπηρέτησης Πολιτών και Δημιουργία παράλληλων ροών εργασίας για την ψηφιοποίηση, την επεξεργασία και την υποβολή αιτήσεων |
| <p>Β. ΠΡΟΤΕΙΝΟΜΕΝΟΣ ΦΟΡΕΑΣ ΥΛΟΠΟΙΗΣΗΣ – ΔΙΚΑΙΟΥΧΟΣ</p> | |
| <p>Προτεινόμενος Φορέας Υλοποίησης – Δικαιούχος</p> | <p>Υπουργείο Ψηφιακής Διακυβέρνησης – ΕΔΥΤΕ</p> |
| <p>Γ. ΠΡΟΫΠΟΛΟΓΙΣΜΟΣ – ΧΡΗΜΑΤΟΔΟΤΙΚΟ ΠΡΟΓΡΑΜΜΑ – ΧΡΟΝΟΔΙΑΓΡΑΜΜΑ</p> | |
| <p>Ενδεικτικός Προϋπολογισμός Έργου</p> | <p>€ 1.360.000</p> |
| <p>Χρηματοδοτικό Πρόγραμμα Υλοποίησης του Έργου</p> | <p>“Χρηστή Διακυβέρνηση, Θεσμοί και Διαφάνεια” Χρηματοδοτικός Μηχανισμός 2014–2021 του Ευρωπαϊκού Οικονομικού Χώρου (ΧΜ-ΕΟΧ EEA Grants)</p> |
| <p>Ενδεικτικό Χρονοδιάγραμμα Υλοποίησης Έργου</p> | <p>2/2024 - 3/2024</p> |
| <p>Ε. ΒΑΘΜΟΣ ΩΡΙΜΑΝΣΗΣ ΚΑΙ ΔΙΑΔΙΚΑΣΙΕΣ</p> | |
| <p>3</p> | <p>ΟΛΟΚΛΗΡΩΘΗΚΕ</p> |

| ΔΕΛΤΙΟ ΕΡΓΟΥ / ΔΡΑΣΗΣ | |
|---|---|
| ΤΙΤΛΟΣ | Πρόγραμμα “ΕΒΡΟΣ ΝΕΤ”: Γρήγορο Internet - Ενίσχυση επιχειρήσεων και νοικοκυριών για την εξασφάλιση ψηφιακής συνδεσιμότητας υπερυψηλής ταχύτητας για τους πολίτες και τους κοινωνικο-οικονομικούς φορείς |
| A. ΠΕΡΙΓΡΑΦΗ ΦΥΣΙΚΟΥ ΑΝΤΙΚΕΙΜΕΝΟΥ | |
| Σύντομη Τεχνική Περιγραφή | <p>Η δράση «Γρήγορο Internet» θα αφορά στην ενίσχυση πολιτών και επιχειρήσεων (δυσνητικά ωφελούμενους), που κατοικούν στους Δήμους Ορεστιάδας, Διδυμοτείχου, Σουφλίου και Σαμοθράκης, για την άμεση αναβάθμιση της συνδεσιμότητάς τους στο διαδίκτυο.</p> <p>Η πρόταση που προτείνεται είναι να επιδοτηθεί η έξτρα παροχή γρήγορης ταχύτητας, έτσι ο χρήστης θα εξακολουθεί να πληρώνει την ίδια τιμή, αλλά για αναβαθμισμένες υπηρεσίες τις οποίες θα έχει τη δυνατότητα να επιλέξει ο ίδιος, ανάλογα με τις ανάγκες του, τις υπηρεσίες που τον ενδιαφέρουν και τον τηλεπικοινωνιακό πάροχο που τις παρέχει.</p> |
| B. ΠΡΟΤΕΙΝΟΜΕΝΟΣ ΦΟΡΕΑΣ ΥΛΟΠΟΙΗΣΗΣ – ΔΙΚΑΙΟΥΧΟΣ | |
| Προτεινόμενος Φορέας Υλοποίησης – Δικαιούχος | Διεύθυνση Αναπτυξιακού Προγραμματισμού Π.Α.Μ.Θ. |
| Γ. ΠΡΟΫΠΟΛΟΓΙΣΜΟΣ – ΧΡΗΜΑΤΟΔΟΤΙΚΟ ΠΡΟΓΡΑΜΜΑ – ΧΡΟΝΟΔΙΑΓΡΑΜΜΑ | |
| Ενδεικτικός Προϋπολογισμός Έργου | € 200.000,00 |
| Χρηματοδοτικό Πρόγραμμα Υλοποίησης του Έργου | Πρόγραμμα «Ανατολική Μακεδονία, Θράκη» 2021-2027 - ΟΧΕ ΕΒΡΟΥ |
| Ενδεικτικό Χρονοδιάγραμμα Υλοποίησης Έργου | 48 μήνες |
| Δ. ΣΚΟΠΙΜΟΤΗΤΑ – ΑΠΟΤΕΛΕΣΜΑΤΑ – ΩΦΕΛΟΥΜΕΝΟΙ | |
| <p>Σκοπός της δράσης είναι να δημιουργήσει μια δυναμική στο να αναπτυχθεί μια αγορά που θα αναβαθμίσει και τις υπάρχουσες ταχύτητες στην ευρύτερη περιοχή και εν τέλει να βοηθήσει στην ανάσχεση του δημογραφικού προβλήματος και να δημιουργηθεί ένας ελκυστικός προορισμός για τουρίστες και ψηφιακούς νομάδες από όλο τον κόσμο, μέσω της βελτίωσης της συνδεσιμότητας και την παροχή υπηρεσιών υψηλής χωρητικότητας.</p> <p>Ωφελούμενοι της δράσης είναι όλοι οι πολίτες, καθώς και οι επιχειρήσεις των δήμων Ορεστιάδας, Διδυμοτείχου, Σουφλίου και Σαμοθράκης που επιθυμούν να αποκτήσουν διαδικτυακή σύνδεση υπερυψηλής ταχύτητας.</p> | |
| E. ΒΑΘΜΟΣ ΩΡΙΜΑΝΣΗΣ ΚΑΙ ΔΙΑΔΙΚΑΣΙΕΣ | |
| 1 | Αναμονή ολοκλήρωσης της ΜΕΛΕΤΗΣ ΤΗΛΕΠΙΚΟΙΝΩΝΙΑΚΩΝ ΔΙΚΤΥΩΝ ΕΒΡΟΥ για τον καθορισμό των κριτηρίων ένταξης των νοικοκυριών και των επιχειρήσεων |

| ΔΕΛΤΙΟ ΠΡΟΤΕΙΝΟΜΕΝΟΥ ΕΡΓΟΥ/ΔΡΑΣΗΣ | |
|---|---|
| ΤΙΤΛΟΣ | Σχεδίαση και Ανάπτυξη Καινοτόμων Ψηφιακών Τεχνολογικών Υποδομών και Υπηρεσιών για το πρόγραμμα Ανασυγκρότησης και Ανάπτυξης του Έβρου |
| A. ΠΕΡΙΓΡΑΦΗ ΦΥΣΙΚΟΥ ΑΝΤΙΚΕΙΜΕΝΟΥ | |
| Σύντομη Τεχνική Περιγραφή | <p>Το αξιακό περιβάλλον της εποχής μας επιτάσσει διεθνώς μια συνειδητή αλλαγή τροχιάς, προς μια βιώσιμη ανάπτυξη, με έξυπνες ψηφιακές δράσεις και με λύσεις καινοτομίας.</p> <p>Οι ψηφιακές λύσεις θα δώσουν προτεραιότητα στους πολίτες, θα δημιουργήσουν νέες ευκαιρίες για τις επιχειρήσεις, θα ενθαρρύνουν την ανάπτυξη αξιόπιστης τεχνολογίας, θα προωθήσουν μια ανοικτή και δημοκρατική κοινωνία, θα ευνοήσουν μια δυναμική και βιώσιμη οικονομία, θα συμβάλουν στην καταπολέμηση της κλιματικής αλλαγής και στην επίτευξη της πράσινης μετάβασης.</p> <p>Το έργο αφορά σχεδίαση και ανάπτυξη καινοτόμων ψηφιακών τεχνολογικών υποδομών και υπηρεσιών για την υποστήριξη και την ενίσχυση του Προγράμματος Ανασυγκρότησης και Ανάπτυξης του Έβρου.</p> <p>Οι δράσεις αυτές πρέπει:</p> <ul style="list-style-type: none"> ■ Να κατανοούν και να επιλύουν τα προβλήματα των πολιτών. ■ Να χρησιμοποιούν με τον καλύτερο δυνατό τρόπο τους διαθέσιμους πόρους. ■ Να συνδυάζονται και να αλληλεπιδρούν (διαλειτουργικότητα) μεταξύ τους στο τεχνικό, στο σημασιολογικό και στο οργανωσιακό επίπεδο. ■ Να λειτουργούν συμπεριληπτικά για το σύνολο του πληθυσμού, συμπεριλαμβανομένων των ατόμων με οποιασδήποτε μορφής αναπηρία και των ηλικιωμένων. ■ Να είναι ολιστικές, δηλαδή να λαμβάνουν υπόψη τους όλες τις παραμέτρους που επηρεάζουν τη βιωσιμότητά τους και τις επιπτώσεις τους στο περιβάλλον. <p>Αναλυτικότερα οι δράσεις χωρίζονται και περιγράφονται στα παρακάτω θεματικά πεδία:</p> <ol style="list-style-type: none"> 1. Πρωτογενής Παραγωγής 2. Τουρισμός 3. Πολιτισμός |
| B. ΠΡΟΤΕΙΝΟΜΕΝΟΣ ΦΟΡΕΑΣ ΥΛΟΠΟΙΗΣΗΣ – ΔΙΚΑΙΟΥΧΟΣ | |
| Προτεινόμενος Φορέας Υλοποίησης – Δικαιούχος | Αναπτυξιακός Οργανισμός Π.Α.Μ.Θ. |
| Γ. ΠΡΟΫΠΟΛΟΓΙΣΜΟΣ – ΧΡΗΜΑΤΟΔΟΤΙΚΟ ΠΡΟΓΡΑΜΜΑ – ΧΡΟΝΟΔΙΑΓΡΑΜΜΑ | |
| Ενδεικτικός Προϋπολογισμός Έργου | €300.000,00 |

| | |
|---|---|
| <p>Χρηματοδοτικό Πρόγραμμα Υλοποίησης του Έργου</p> | <p>Πρόγραμμα «Ανατολική Μακεδονία, Θράκη» 2021-2027 - ΟΧΕ ΕΒΡΟΥ</p> |
| <p>Ενδεικτικό Χρονοδιάγραμμα Υλοποίησης Έργου</p> | <p>2024-2027</p> |
| <p>Δ. ΣΚΟΠΙΜΟΤΗΤΑ – ΑΠΟΤΕΛΕΣΜΑΤΑ – ΩΦΕΛΟΥΜΕΝΟΙ</p> | |
| <p>Στόχος των Καινοτόμων Ψηφιακών Τεχνολογικών Υποδομών και Υπηρεσιών είναι να προσφέρουν καλύτερη ποιότητα ζωής στους κατοίκους της, ευκαιρίες για τις τοπικές επιχειρήσεις και έναν ελκυστικό προορισμό για τουρίστες και ψηφιακούς νομάδες, μέσα από την Προστασία και την Αναγέννηση του Δάσους και την ενίσχυση της Προσβασιμότητας και της Συνδεσιμότητας.</p> <p>Οι έξυπνες λύσεις προσφέρουν βιώσιμη τοπική οικονομική ανάπτυξη μέσω της βέλτιστης χρήσης των τοπικών πόρων και θα βοηθήσει τους κατοίκους να αποκτήσουν νέες δεξιότητες, να αυξήσουν τη συμμετοχή τους στην τοπική κοινότητα και να βελτιώσουν τις αλληλεπιδράσεις τους με τις δημόσιες αρχές.</p> | |
| <p>Ε. ΒΑΘΜΟΣ ΩΡΙΜΑΝΣΗΣ ΚΑΙ ΔΙΑΔΙΚΑΣΙΕΣ</p> | |
| <p>2</p> | <p>Η τελική εξειδίκευση για τα υποέργα θα προκύψει μετά την ολοκλήρωση της διαβούλευσης και την σύνταξη της τελικής λίστας έργων και δράσεων του συνόλου της ΟΧΕ Έβρου.</p> |

II. ΔΗΜΟΣΙΑ ΔΙΑΒΟΥΛΕΥΣΗ

ΠΡΟΤΑΣΕΙΣ ΠΟΛΙΤΩΝ & ΦΟΡΕΩΝ ΣΤΟ ΠΛΑΙΣΙΟ ΤΗΣ ΔΗΜΟΣΙΑΣ ΔΙΑΒΟΥΛΕΥΣΗΣ

Η διαβούλευση με τους φορείς και τους πολίτες αποτελεί ουσιαστική παράμετρο για την εκπόνηση και την υλοποίηση μιας επιτυχημένης στρατηγικής Ολοκληρωμένης Χωρικής Επένδυσης (Ο.Χ.Ε.), καθώς εξυπηρετεί τη δημοκρατική συμμετοχή, και ενθαρρύνει την ενεργό εμπλοκή των πολιτών στη διαμόρφωση του μέλλοντός τους. Εξάλλου, η δημόσια διαβούλευση προκρίνεται στον Οδηγό Εφαρμογής για τη συγκρότηση των Ομάδων Υποστήριξης της Διακυβέρνησης των Ο.Χ.Ε. και Ο.Χ.Ε. Β.Α.Α. για την Περίοδο 2021-2027.

Στο πλαίσιο του προγράμματος ανασυγκρότησης του Έβρου, το Σωματείο «ΔΙΑΖΩΜΑ», για την προετοιμασία της Ο.Χ.Ε. Έβρου, και με χρηματοδότηση της εταιρείας COSMOTE, που είναι Εταιρικό του Μέλος, ανέπτυξε την ψηφιακή πλατφόρμα Ανοιχτής Διακυβέρνησης, evrosmeta.gr. Η πλατφόρμα εξασφαλίζει το δικαίωμα πρόσβασης στη δημόσια πληροφορία και προσφέρει ένα περιβάλλον συμμετοχής και συνδιαμόρφωσης του Προγράμματος Ανασυγκρότησης του Έβρου. Μέρα με τη μέρα μέσα από μια διαρκή, κυλιόμενη και συνεχή διαβούλευση, το πρόγραμμα αποκτά έρεισμα και εγκοιλώνεται στη συνείδηση της τοπικής κοινωνίας.

Με τη συμβολή των πολιτών και των δημόσιων και ιδιωτικών φορέων έχουν ήδη υποβληθεί ιδιαίτερες αξιόλογες προτάσεις για όλο το εύρος των θεματικών νοσημάτων του προγράμματος, οι οποίες έχουν αξιοποιηθεί από τους μελετητές. Όσες εξ αυτών συγκεντρώνουν τις απαιτούμενες προϋποθέσεις (αποδοχή της πολιτείας, ωριμότητα, αντιστοιχία με χρηματοδοτικό πρόγραμμα) θα εξεταστούν προκειμένου να ενταχθούν στο πρόγραμμα.

Η διαδικασία της διαβούλευσης υποστηρίζεται και από εκδηλώσεις με φυσική παρουσία που πραγματοποιούνται στους Δήμους που υπέστησαν τις επιπτώσεις της καταστροφικής πυρκαγιάς.

Κεντρικό ρόλο στον σχεδιασμό του Προγράμματος Ανασυγκρότησης του Έβρου έχει η μηνιαία Συνεδρίαση της Ειδικής Επιτροπής Ανασυγκρότησης του Έβρου, που πραγματοποιείται με πρωτοβουλία του Υφυπουργού Κλιματικής Κρίσης και Πολιτικής Προστασίας, κ. Χρήστου Τριαντόπουλου, στο Κέντρο Πληροφόρησης Εθνικού Πάρκου Δαδιάς. Στη διάρκεια των τακτικών αυτών Συνεδριάσεων παρουσιάζεται η πρόοδος του προγράμματος ανασυγκρότησης και πραγματοποιείται γόνιμος διάλογος με τους φορείς σε εθνικό, περιφερειακό, τοπικό επίπεδο, με την ακαδημαϊκή κοινότητα, τους μελετητές, τους συλλογικούς φορείς και την κοινωνία των πολιτών.

Όπως είναι φυσικό προηγείται τιμητική αναφορά στους κορυφαίους θεσμούς του Έβρου, τις προτάσεις των οποίων μπορείτε να δείτε αναλυτικά στην πλατφόρμα ΈΒΡΟΣ ΜΕΤΑ <https://evrosmeta.gr/protaseis>⁷⁵

- [Προτάσεις Περιφέρειας Ανατολικής Μακεδονίας και Θράκης](#)
- [Μητροπολίτης Αλεξανδρουπόλεως κ. Άνθιμος: Υπόμνημα με θέσεις και προτάσεις για την ανασυγκρότηση του Έβρου](#)
- [Μητροπολίτης Αλεξανδρουπόλεως κ. Άνθιμος: Κτηνιατρική Σχολή](#)
- [Προτάσεις Δήμου Αλεξανδρούπολης](#)
- [Προτάσεις Δήμου Σουφλίου](#)
- [Προτάσεις Συνδέσμου Βιοτεχνιών & Βιομηχανιών Έβρου](#)
- [Προτάσεις Επιμελητηρίου Έβρου](#)
- [ΕΣΔΔΑ - Εισήγηση για το σχεδιασμό και την υλοποίηση διδρυματικού προγράμματος μεταπτυχιακών σπουδών](#)

⁷⁵ Εισαγωγικό σημείωμα κου Σταύρου Μπένου.

Στη συνέχεια ακολουθεί κωδικοποίηση της δημόσια διαβούλευσης, στο σύνολό της:⁷⁶

ΔΑΣΟΣ

- Πρόταση του ΓΕΩ.Τ.Ε.Ε. για προστασία όσων δασών έχουν απομείνει.
- Άμεση πρόσληψη και μετακίνηση υπαλλήλων Πολιτικής Προστασίας στον Έβρο (διοικητικοί, πυροσβέστες κτλ). Οι υπάλληλοι που δουλεύουν σαν πυροσβέστες για λογαριασμό της frarort στα περιφερειακά αεροδρόμια να μετακινηθούν για τις πραγματικές ανάγκες δασοπροστασίας της χώρας.
- Ενίσχυση του εθελοντισμού στην πολιτική προστασία με ισχυρά κίνητρα όπως φοροελαφρύνσεις.
- Άμεση επένδυση σε τεχνολογίες για την πρόληψη της πυρκαγιάς (drone, δορυφορικά δεδομένα).
- Συνεργασία με όμορες χώρες όπως άμεση αμοιβαία παρέμβαση σε συμβάντα πολιτικής προστασίας.
- Δημιουργία Ειδικής Μονάδας Δασικών Επιχειρήσεων ΕΜΟΔΕ (Δασοκομάντος) και κατασκευή νέου κτιρίου.
- Ενίσχυση του Δασαρχείου Σουφλίου σε έμπυχο δυναμικό με την πρόσληψη δασολόγων και δασοφυλάκων, αλλά και σε υλικοτεχνικό δυναμικό.
- Πρόσληψη εποχικών πυροσβεστών για την επάνδρωση των πυροφυλακίων.
 - Δήμος Αλεξανδρούπολης
 - α) Αναβάθμιση του Εθελοντικού Πυροσβεστικού Κλιμακίου Φερών σε Πυροσβεστικό Κλιμάκιο.
 - β) Δημιουργία εποχικού Πυροσβεστικού Κλιμακίου στην Κίρκη.
 - Δήμος Σουφλίου
 - α) Αναβάθμιση του Πυροσβεστικού Κλιμακίου σε Πυροσβεστική Υπηρεσία.
 - β) Κατασκευή νέου κτιρίου.
 - Δήμος Διδυμοτείχου
 - Κατασκευή νέου κτιρίου για την Πυροσβεστική Υπηρεσία.
 - Δήμος Ορεστιάδας
 - Κατασκευή νέου κτιρίου για την Πυροσβεστική Υπηρεσία.
- Αντιμετώπιση πυρκαγιών με τη δημιουργία ΔΩΡΕΑΝ ζωνών πυροπροστασίας με τη διαδικασία σύμβασης με ιδιώτες.
- Σύνταξη ειδικευμένων μελετών που να οδηγήσουν στην ταχύτερη δυνατή αναγέννηση των δασών, της βιοποικιλότητας του τόπου αλλά και για την κοινωνικο-οικονομική ανάταξη της περιοχής.
- Επαύξηση των δασικών εκτάσεων αξιοποιώντας τις πολύ μεγάλες εκτάσεις πλώδους βλάστησης που έχουν καεί.
- Κίνητρα στους πολίτες και τους φορείς της περιοχής για λήψη μέτρων αντιστάθμισης CO2 ως προς τα ενεργειακά έργα για τις νέες δασικές εκτάσεις με δέντρα κατάλληλα για το μικροκλίμα της περιοχής.
- Ευέλικτη υποχρεωτική αναδάσωση με συγκεκριμένους στόχους σε εκτάσεις, με σχέδιο και μελέτη που σέβεται τις ιδιαιτερότητες της περιοχής.

⁷⁶ Η καταγραφή της δημόσιας διαβούλευσης, περιλαμβάνει όλες προτάσεις έχουν κατατεθεί μέχρι και την 28^η Μαρτίου 2024. Όσες ακολουθήσουν από τότε κι έπειτα, θα συμπεριληφθούν στο Β' και τελικό παραδοτέο της παρούσας μελέτης.

- Ανασύσταση του δασικού περιβάλλοντος σε καμένες εκτάσεις του Έβρου με την υλοποίηση αναδασώσεων στο μέτρο που αυτό είναι απαραίτητο για την αποκατάσταση εκτάσεων, οι οποίες παρουσιάζουν δυσκολίες στη διαδικασία φυσικής αναγέννησης
- Δημιουργία Κέντρου Τεχνολογίας με έμφαση στην Πολιτική Προστασία, την πρόβλεψη/διαχείριση φυσικών καταστροφών με την χρήση νέων τεχνολογιών, καθώς και την αναγέννηση των εκτάσεων που έχουν χαθεί.
- α) Στον άξονα της πρόληψης – προετοιμασία/εκπαίδευση του πληθυσμού από εξειδικευμένους εκπαιδευτές - διασώστες της 1ης Μονάδας Έρευνας και Διάσωσης σε περίπτωση συμβάντων πυρκαγιάς και πλημμύρας δια ζώσης σε μικρές ομάδες κατοίκων, αλλά και με την χρήση τρίπτυχων σε μορφή βοηθήματος και β) δεύτερος άξονας - αντιμετώπιση με μικρά υδροφόρα αγροτικά οχήματα χωρητικότητας 500 – 800 λίτρων.
- Αποκατάσταση του δάσους και νέο χωροταξικό σχέδιο με οικολογικές και αναπτυξιακές προβλέψεις, αντιπυρικές ζώνες, δεξαμενές νερού, ενίσχυση επίβλεψης και επιτήρησης δασικών περιοχών, οδικό δίκτυο, μονοπάτια περιπάτου, ποδηλατόδρομοι, ανάδειξη αρχαιολογικών θησαυρών (κάστρα του Άβαντα, υδραγωγείο Φερών).
- Εθελοντικές οργανώσεις για δεντροφυτεύσεις, σύνδεση φυτεύσεων με μελισσοκομία κ.α.
- Δάσος Δαδιάς: βελτίωση οδικής σήμανσης, σήμανση για το Εθνικό Πάρκο της Δαδιάς, τοποθέτηση προειδοποιητικών πινακίδων για διέλευση ζώων δάσους, τοποθέτηση ξύλινων-οικολογικών πινακίδων ενημέρωσης σε περισσότερες από μία γλώσσες, ανάπτυξη ηχητικών ξηναγήσεων στα μονοπάτια και σημεία ενδιαφέροντος με την δημιουργία QR code, βιωματικά μονοπάτια, π.χ. ρεφλεξολογίας και δομές καθαριότητας και χαλάρωσης, τοποθέτηση οργάνων γυμναστικής εξωτερικού χώρου.
- Δημιουργία δασικού φυτωρίου στην περιοχή Κίρκης για αναδάσωση καμένων εκτάσεων.
- Δημιουργία νέας οικονομίας για το Δάσος.
- Δημιουργία πράσινης ζώνης πυροπροστασίας με φυτεύσεις πυράντοχων δασικών δέντρων γύρω από το οικισμό Κίρκης.
- Σχεδιασμός της διαχείρισης του Εθνικού Πάρκου Δαδιάς – Λευκίμης – Σουφλίου.
- Αξιολόγηση των δένδρων άγριας πανίδας και των συστάδων στο Εθνικό Πάρκο Δαδιάς -Λευκίμης – Σουφλίου.
- Μελέτη αποκατάστασης του ενδιαιτήματος της άγριας πανίδας στο Εθνικό Πάρκο Δαδιάς -Λευκίμης – Σουφλίου.
- Εφαρμογή των μέτρων αποκατάστασης του ενδιαιτήματος στο Εθνικό Πάρκο Δαδιάς - Λευκίμης – Σουφλίου.
- Αξιολόγηση προσβασιμότητας των δασικών περιοχών έναντι πυρκαγιάς, αξιολόγηση των υφιστάμενων αντιπυρικών υποδομών και χωροθέτηση - βελτίωση αντιπυρικών υποδομών Δήμου Σουφλίου.
- Αποκατάσταση περιβάλλοντος χώρου Κέντρου Ενημέρωσης του Φορέα Διαχείρισης Εθνικό Πάρκο Δαδιάς -Λευκίμης – Σουφλίου.
- Αναγέννηση οικοσυστήματος Δαδιάς και παραδοσιακών οικισμών (πχ Μεταξάδες).
- Πρόσδοση ιδιαίτερης σημασίας στην παρατήρηση της συμπεριφοράς των αρπακτικών πουλιών του δάσους.
- Επέκταση του επιτρεπτού χρονικού ορίου κατά τη διάρκεια του οποίου οι πολίτες έχουν τη δυνατότητα να υλοτομούν το δάσος για σκοπούς ατομικής χρήσης

- Ενίσχυση της Ομοσπονδιακής θηροφυλακής σε έμψυχο δυναμικό και σε υλικοτεχνικό εξοπλισμό.
- Ημερίδες από το Δ.Π.Θ Τμ. Δασοπονίας Ορεστιάδας με θέμα το δάσος, περιβάλλον, την αποκατάσταση του, κ.α.
- Νομική και θεσμική ενίσχυση του ρόλου των δασικών υπηρεσιών και τη διασύνδεση τους με τις αρμοδιότητες υπαίθρου που ασκούν.
- Αξιοποίηση πόρων του προγράμματος «Αιγίς».
- προσαρμογή του τρόπου διαχείρισης των δασών.
- άμεση αλλαγή των προδιαγραφών για τις διαχειριστικές μελέτες των δασών
- Μεταπτυχιακή διαχείριση
- Προστασία ορνιθοπανίδας της περιοχής
- Ενημέρωση από το δασαρχείο για τα είδη που μπορούν να φυτευτούν.
- Αποκατάσταση δασικών χώρων αναψυχής σε Δαδιά και Φυλακτό.
- Αποκατάσταση υποδομών σε χώρους δασικής αναψυχής (Αισύμης, Άβαντα, κρύας Βρύσης Άβαντα και περιοχή Καμίνια Άβαντα, Μαΐστρου, Προφήτη Ηλία Λουτρών, Καβυσου).
- Ανάπτυξη χώρων αναψυχής και ανάδειξη περιοχής Natura 2000.
- Ανάλυση ενεργού ρόλου του τμήματος δασολογίας του Δημοκριτείου Πανεπιστημίου Θράκης με στόχο τον σχεδιασμό της αναγέννησης και την βιωσιμότητα του δάσους Δαδιάς-Σουφλίου-Λευκίμης (π.χ. Εκπόνηση μελέτης επαναφοράς του δασικού συμπλέγματος στην πρότερη κατάσταση, μελέτη σχετική με την αναβλάστηση από εναπομείνουσες νησίδες πρασίνου κ.α.).
- Δημιουργία ομάδων πυρασφάλειας στους οικισμούς πλησίον των δασικών εκτάσεων.
- Προτείνεται για την περιοχή του Δάσους της Δαδιάς και των υπόλοιπων περιοχών natura η θεσμοθέτηση του καθεστώτος χρήσεως γης.

ΑΡΔΡΕΥΤΙΚΑ ΕΡΓΑ

- Υπερ πρότασης περί αναδασμών και αρδευτικών δικτύων.
- Αρδευτικό δίκτυο κάμπου Τυχερού.
- Αρδευτικά έργα και μικρά φράγματα (εκμεταλλεζόμενοι στον μέγιστο δυνατό βαθμό τα νερά του Έβρου)
- Ενεργειακή αναβάθμιση – εκσυγχρονισμός αρδευτικών υδρογεωτρήσεων Τ.Ο.Ε.Β. ωσειδούς
- Αντικατάσταση επιφανειακού δικτύου με κατασκευή υπόγειου δικτύου άρδευσης σε 90 γεωτρήσεις του δήμου Ορεστιάδας τις οποίες διαχειρίζεται ο ΤΟΕΒ Πυθίου-Ορεστιάδας-Βύσσας (ωσειδές)
- Περίφραξη αρδευτικών διωρυγών περιοχής δικαιοδοσίας Τ.Ο.Ε.Β. Ορεστιάδας
- Κατασκευή νέων υπόγειων αρδευτικών δικτύων στο Δήμο Σουφλίου.
- Αντικατάσταση του παλαιού ηλεκτρολογικού και μηχανολογικού εξοπλισμού σε αρδευτικά και αποστραγγιστικά κανάλια Δήμου Σουφλίου.
- Υδρολογική μελέτη για την Δ.Ε Τραϊανούπολης (Κατασκευή φραγμάτων και αντιπλημμυρικών έργων).
- Καθαρισμός – συντήρηση μικροφραγμάτων Δ.Ε. Τραϊανούπολης (Νίψα) Κοινότητα Μάκρης.
- Κοινότητα Μάκρης. Λιμνοδεξαμενή στα «Παλιά Λατομία» με σκοπό την εκμετάλλευση του νερού από τον ποταμό με την κατάλληλη παρέμβαση που θα γίνει σε σημείο που επιτρέπει την κατασκευή φρεατίου διαστάσεων 3x3 μέτρα με σαρωτό και την άντληση του νερού προς την λιμνοδεξαμενή με την κατάλληλη αντλία.

- Κοινότητα Πλάκας Αποκατάσταση και καθαρισμό του υπάρχοντος φράγματος.
- Κοινότητα Πλάκας Κατασκευή νέου φράγματος.
- Κατασκευή δεξαμενής μεγάλης χωρητικότητας στην δυτική πλευρά του οικισμού Δικέλλων.
- Αρδευτικό δίκτυο Μάκρης – Δικέλλων – Πλάκας.
- Καταγραφή των υδατικών αποθεμάτων υδροφόρων στην περιοχή Δικέλλων - Μάκρης με σκοπό την αντιμετώπιση της υφαλμύρινσης και την αποφυγή της καταστροφής των ελαιοκαλλιιεργειών. Δ.Ε Φερών.
- Φράγμα Ιτέας.
- Επέκταση αρδευτικού δικτύου Φέρες – Δορίσκο – Μοναστηράκι – Λουτρά.
- Επισκευή 47 γεωτρήσεων Δ.Ε. Φερών, περιοχή Τριφυλλίου, Ιτέας, Καβησού
- Αξιοποίηση του φράγματος Καβησού.
- Συντήρηση – αντικατάσταση ηλεκτρομηχανολογικού εξοπλισμού αποστραγγιστικών αντλιοστασίων στο Δέλτα Έβρου.
- Αρδευτικά έργα: Πέταλο Πέπλου, Διαβολονήσι Φερών.
- Φράγματα: Καθαρισμός φράγματος Τριφυλλίου.
- Καταγραφή και αξιολόγηση των υφιστάμενων ρεμάτων: Τριφύλλι-γέφυρα Ιτέας-Αρδανίου.
- Επικαιροποίηση της μελέτης και κατασκευή του φράγματος Μελίας.
- Ένταξη του φράγματος Μανθείας σε Ευρωπαϊκό και Εθνικό Πρόγραμμα.

ΠΡΩΤΟΓΕΝΗΣ ΤΟΜΕΑΣ

- Δημιουργία μεταποιητικών μονάδων αγροτικών προϊόντων, π.χ. ζαχαρότευτλα, βιομηχανική ντομάτα, ενεργειακά φυτά κ.α
- Επαναλειτουργία του εργοστασίου ζάχαρης που υπάρχει στο νομό.
- Έρευνα μέσω του Πανεπιστημίου για εξεύρεση νέων εκτατικών καλλιεργειών που θα ευδοκιμούν στην περιοχή.
- Υλοποίηση της εξαγγελίας του πρωθυπουργού περί μεταφορικού ισοδύναμου για τον Έβρο.
- Αξιοποίηση σχολάζουσας γης από νέους αγρότες.
- Αξιοποίηση κλειστών σπιτιών στα χωριά ως δωρεάν κατοικία σε νέους αγρότες, νέους επιστήμονες για να επιστρέψουν και σε ψηφιακούς νομάδες.
- Δημιουργία – ενίσχυση Αγροτικών Κοινοτήτων στα πλαίσια λειτουργίας των Ενεργειακών, για ομαδική καλλιέργεια αγροκτημάτων.
- Δημιουργία Αγροτικού Δημοπρατηρίου με έδρα τη Νέα Ορεστιάδα.
- Πρόγραμμα αναβίωσης παραδοσιακής κτηνοτροφίας.
- Υποδομές εγγείων βελτιώσεων.
- Εφαρμογή προγραμμάτων Αγροδασοπονίας
- Ενίσχυση παραδοσιακής τυροκομίας.
- Αναδασμοί αγροτεμαχίων με διαδικασίες fast track.
- Ίδρυση Πρότυπων Αγροτικών και Κτηνοτροφικών Σχολών.
- Ίδρυση Αγροτικού Επιμελητηρίου.
- Κάρτα διοδίων - Μεταφορικό Ισοδύναμο που θα ενισχύει τις παραγωγικές επιχειρήσεις της περιοχής και θα υποχρεούνται να προμηθεύονται μόνο οι οδηγοί των αλλοδαπών οχημάτων που εισέρχονται στη χώρα.
- Αξιοποίηση αμπελώνων της περιοχής Μαρώνειας.
- Κίνητρα στον πρωτογενή τομέα, (φορολογικά, φοροαπαλλαγές, χαμηλοτοκα δάνεια) που θα συγκρατήσουν τους νέους στον τόπο τους.

- Φράγμα στο Δέρειο, αναδασμός, έργα για να κατέβει το κόστος παραγωγής.
- Εκ νέου αναδασμός στον κάμπο του Δήμου Σουφλίου λόγω πολυσπερμίας των αγροτεμαχίων αλλά και αναδασμός σε περιοχές που δεν έχει γίνει μέχρι σήμερα.
- Δημιουργία καλλιεργητικών ζωνών ως γραμμές άμυνας σε κάθε ανάλογη μελλοντική κατάσταση, οι οποίες να αποδοθούν σε νέους αγρότες και πυρόπληκτους.
- Ειδική μέριμνα προστασίας και διατήρησης της ειδικής ποικιλίας ελιάς (Π.Ο.Π. Μάκρης) που φύεται στην περιοχή και την πολυετή υποστήριξη των επιχειρήσεων που την αναδεικνύουν και έχουν βραβευτεί για τα προϊόντα τους.
- Agricultural Technology Hub. Ανάπτυξη της περιοχής ως κέντρο εξειδικευμένης τεχνολογίας για τη γεωργία, προσέλκυση εταιρειών ανάπτυξης λογισμικού και ψηφιακών νομάδων που επικεντρώνονται στον αγροτικό τομέα.
- Άμεση στήριξη κτηνοτρόφων, μελισσοκόμων, ελαιοπαραγωγών, αγροτών για την ταχεία ανάκαμψη του τοπικού ΑΕΠ.
- Δημιουργία Μελισσοκομικού πάρκου (οριοθετημένη περιοχή) και κίνητρα εγκατάστασης, κίτσικια, εγκατάσταση εξοπλισμού μελισσοκόμων, εφοδιασμός με επιδοτούμενο εξοπλισμό, καλλιέργεια μελισσοκομικών φυτών, επαναξιοποίηση των υποβαθμισμένων εδαφών.
- Δημιουργία σηροτροφικού πάρκου στο Σουφλί
- Αποκατάσταση του πρώτου πανελλαδικά μελισσοκομικού πάρκου Δαδιάς -Λευκίμης - Σουφλίου που καταστράφηκε από την πυρκαγιά.
- Προσθήκη κατά επέκταση και εκσυγχρονισμός υφιστάμενου "δημοτικού σφαγείου Ορεστιάδας"
- Κατασκευή μεταποιητικής βιοτεχνικής μονάδας επεξεργασίας γεωργικών προϊόντων της περιοχής του Δήμου Σουφλίου (πιστοποιημένου συσκευαστηρίου αγροτικών προϊόντων όσπρια, μέλι κ.λ.π).
- Συμβολαιακή γεωργία και κτηνοτροφία.
- Δημιουργία κέντρου και μόνιμης έκθεσης τοπικών προϊόντων στις Φέρες.
- Εφοδιασμός με επιδοτούμενο εξοπλισμό, καλλιέργεια μελισσοκομικών φυτών.
- Ενθάρρυνση της συμβολαιακής γεωργίας, με παροχή κατάλληλων κινήτρων προς τους συμβαλλόμενους (γεωργούς/ κτηνοτρόφους και μεταποίηση).
- Οργανωμένη τεχνική υποστήριξη αγροτών και κτηνοτρόφων από γεωπόνους και κτηνιάτρους (οι γεωπόνοι, που έχουν μεταλλαχθεί τα τελευταία χρόνια σε πωλητές/ αντιπροσώπους χημικών εταιρειών για πώληση λιπασμάτων κλπ θα πρέπει να επανέλθουν στους αρχικούς τους ρόλους).
- Υποστήριξη κτηνοτροφικών και γεωργικών επιχειρήσεων για τη δημιουργία θέσεων εργασίας και την τοπική παραγωγή τοπικών προϊόντων αγροδιατροφής.
- Επαναξιοποίηση των υποβαθμισμένων εδαφών.
- Παροχή υπηρεσιών και εργαλείων precise/smart farming από εξειδικευμένους συμβούλους και εταιρείες τεχνολογίας, με επιδότηση της παροχής των υπηρεσιών τους από κεντρικό δημόσιο φορέα (βάσει προγραμματικών συμφωνιών κλπ).
- προγράμματα επιμόρφωσης και εκπαίδευσης αγροτών/κτηνοτρόφων από εκπαιδευτικά ιδρύματα
- Σύνταξη Διαχειριστικών Σχεδίων Βόσκησης.
- Ανασύσταση Ελαιώνα Μάκρης – Δικέλλων – Πλάκας (προμήθεια δενδρυλλίων τοπικής ποικιλίας, προϋπολογισμού 250 χιλ. ευρώ)
- Ολοκλήρωση αναδασμών στα αγροκτήματα των οικισμών του Δήμου Αλεξανδρούπολης. Ο πολυτεμαχισμός είναι μία παθολογία της ελληνικής γεωργίας που ανεβάσει κατακόρυφα το κόστος παραγωγής σε σημείο μάλιστα που αρκετά μικρά αγροτεμάχια να είναι ασύμφορο να καλλιεργηθούν και να παραμένουν ακαλλιέργητα

- Υποστήριξη του κλάδου της κτηνοτροφίας, και εξασφάλιση κτηνοτροφικών εγκαταστάσεων που πληρούν τους όρους ευζωίας και τους κανόνες ορθής εκτροφικής πρακτικής με στόχος την βιωσιμότητα του κλάδου κτηνοτροφίας.
- Ενίσχυση του γραφείου Πρωτογενούς Τομέα με πρόσληψη Γεωπόνου και Κτηνιάτρου στο Δήμο Αλεξανδρούπολης.
- Δράσεις ανάπτυξης προϊόντων ΠΟΠ και ΠΓΕ
- Δράσεις προώθησης τοπικών προϊόντων στο εξωτερικό

ΣΥΓΚΟΙΝΩΝΙΕΣ - ΕΡΓΑ ΥΠΟΔΟΜΩΝ

- Αεροπορική σύνδεση της Αλεξανδρούπολης με περισσότερους προορισμούς του εσωτερικού και του εξωτερικού.
- Ακτοπλοϊκή σύνδεση της Αλεξανδρούπολης με νησιά του Αιγαίου.
- Αναβάθμισή του σιδηροδρομικού δικτύου με διπλή γραμμή και ηλεκτροκίνηση και σύνδεση του με Βαλκανικές χώρες.
- Δημιουργία σύγχρονου (ηλεκτρικού) σιδηροδρομικού δικτύου που θα συνδέει το βορειότερο άκρο του νομού (Τριεθνές) με την Αλεξανδρούπολη (λιμάνι, βιομηχανικές μονάδες) και μέσω αυτής με την υπόλοιπη χώρα.
- Ανακατασκευή του οδικού άξονα Άρδανιο - Ορμένιο με διάζωμα στη μέση για μεγαλύτερη ταχύτητα και ασφάλεια των πολιτών αφού είναι και σημαντικός εμπορικός άξονας.
- Άμεση ολοκλήρωση του κάθετου οδικού άξονα Ορμενίου -Αλεξανδρούπολης.
- Εγκατάσταση διπλής (με ηλεκτροκίνηση) σιδηροδρομικής γραμμής από την Αλεξανδρούπολη έως το Ορμένιο που θα λειτουργεί τόσο ως προαστιακός μεταξύ των πόλεων της περιοχής, όσο και ως δίκτυο μεταφορών.
- Άμεση έναρξη των έργων για την δημιουργία διπλής σιδηροδρομικής γραμμής και απομάκρυνσή της από το κέντρο του Σουφλίου όπως έχει χαραχθεί.
- Κατάργηση των διοδίων στη Θράκη.
- Δημιουργία αερολιμένα και επιδοτούμενα δρομολόγια με την υπόλοιπη χώρα και σύνδεση με την υπόλοιπη Ευρώπη.
- Υδατοδρόμια στην Αλεξανδρούπολη και τη Σαμοθράκη.
- Αντί για την ανακατασκευή και ηλεκτροκίνηση της υφιστάμενης σιδηροδρομικής γραμμής Αλεξανδρούπολης – Ορμενίου, προτείνεται:
 - α) Να υπάρχουν αρκετά ημερήσια επιβατικά δρομολόγια μεταξύ Έβρου - Θεσσαλονίκης και Αθήνας, όπως συμβαίνει και με τα λεωφορεία των ΚΤΕΛ και να επανέλθουν τα καθημερινά επιβατικά δρομολόγια του Έβρου με την Τουρκία και τη Βουλγαρία.
 - β) Να συνδυάζεται το χαμηλό εισιτήριο με τον χρόνο διαδρομής και την παροχή υπηρεσιών υψηλής ποιότητας, την ασφάλεια των μεταφορών, η οποία άλλωστε είναι προτεραιότητα και της ΕΕ, καθώς και με την άνεση, την πρόσβαση και την αξιοπιστία των δρομολογίων.
 - γ) Να συνδεθεί με το σιδηροδρομικό δίκτυο το αεροδρόμιο της Αλεξανδρούπολης, κάτι το οποίο προβλεπόταν στο «Στρατηγικό σχέδιο ανάπτυξης υποδομών Μεταφορών – Ελλάδα 2010» του ΥΠΕΘΟ και το μοναστήρι της Αγίας Παρασκευής στη Νέα Βύσσα.
 - δ) Να αποκατασταθούν και να επαναλειτουργήσουν οι σιδηροδρομικοί σταθμοί, οι οποίοι αποτελούν μνημεία μιας άλλης εποχής, έστω ως στάσεις.

- Επιτάχυνση έργων Σιδηροδρόμου και πρόβλεψη προαστιακής λειτουργίας σε όλη την Θράκη.
- Μεταφορά σιδηροδρομικής γραμμής Αλεξανδρούπολης - Ορμενίου εκτός οικισμού Σουφλίου.
- Σύγχρονο (ηλεκτρικό) σιδηροδρομικό δίκτυο, με έμφαση στις εμπορικές μεταφορές και εξασφάλιση διασυνδέσεων με το λιμάνι της Αλεξανδρούπολης και τα δίκτυα όλων των όμορων χωρών.
- Ενίσχυση και εκσυγχρονισμός των λιμενικών υποδομών της Π.Ε. Έβρου για την ανάπτυξη διασύνδεσης με νησιωτικά κέντρα και αστικές περιοχές της Ελλάδας και των όμορων χωρών καθώς και για την δυνατότητα φιλοξενίας κρουαζιερόπλοιων.
- Αποτελεσματικός σχεδιασμός στις υποδομές και λειτουργία συνδυασμένων μεταφορών, ειδικότερα σε λιμάνι και τρένο.
- Επαναλειτουργία της εμπορικής αμαξοστοιχίας Ορεστιάδας – Αθήνας, με συχνότητα 2 φορές το μήνα, που θα διαθέτει σύγχρονο εξοπλισμό ψύξης για την ασφαλή μεταφορά νωπών ή και κατεψυγμένων προϊόντων.
- Με αφορμή την ενεργοποίηση της ΒΕΠΕ Άβαντα (νέο εργοστάσιο), προτείνεται η σύνδεση της με το σιδηρόδρομο, στην παλιά όδευση.

ΤΕΧΝΟΛΟΓΙΑ

- Αναβάθμιση δικτύων μεταφοράς δεδομένων (ιντερνετ), ενίσχυση δωρεάν σημείων wifi και παροχή δωρεάν συνδέσεων σε οικισμούς κάτω των 500 κατοίκων.
- Ενίσχυση ευρυζωνικών δικτύων 5G (για εφαρμογή τεχνολογίας precise/smart farming κλπ).
- Ψηφιοποίηση και καταγραφή του οδικού δικτύου Δήμου Σουφλίου.
- Ψηφιακός μετασχηματισμός Δήμου Σουφλίου: Πολιτική προστασία και ασφάλεια «παρακολούθηση, έλεγχος, πρόληψη και έγκαιρη προειδοποίηση», Προστασία του πληθυσμού από την εξάπλωση ασθενειών, ευφυείς εφαρμογές ηλεκτρονικής διακυβέρνησης.
- Οικοσύστημα καινοτομίας και προηγμένης τεχνολογίας που εξυπηρετεί την ανάπτυξη του βιώσιμου τουρισμού με την προώθηση και προστασία των πολιτιστικών και φυσικών πόρων στα «Best Tourism Villages» της Μεσογείου.
- Επέκταση ευρυζωνικών δικτύων στις τηλεπικοινωνίες για υποστήριξη εφαρμογής τεχνολογιών στον πρωτογενή τομέα, στην Υγεία και στην Εκπαίδευση.
- Ανάπτυξη ψηφιακής υποδομής άυλης πολιτιστικής κληρονομιάς και δράσεων εκπαιδευτικού και τουριστικού ενδιαφέροντος για την περιοχή του Έβρου.
- Εγκατάσταση συστήματος ευφυούς γεωργίας στον ελαιοπαραγωγικό συνεταιρισμό.
- Εφαρμογή ευφυών τεχνολογιών και συστημάτων για την ενίσχυση της πολιτικής προστασίας του Δήμου Αλεξανδρούπολης στην αντιμετώπιση φυσικών και τεχνολογικών καταστροφών.
- Ανάπτυξη ενός Ολοκληρωμένου Πληροφοριακού Συστήματος Πολιτικής Προστασίας, Συντονισμού και Διαχείρισης Κρίσεων
- Ψηφιακή εφαρμογή που αποσκοπεί στην πλήρη εικόνα για την πρόοδο της κοπής των δέντρων.

ΆΛΛΕΣ ΥΠΟΔΟΜΕΣ

- Δημιουργία νέων Τελωνιακών εγκαταστάσεων στους Κήπους και στις Καστανιές.
- Κατασκευή – αναβάθμιση Τελωνείου Κήπων και κατασκευή νέας οδικής και σιδηροδρομικής γέφυρας.

- Αναβάθμιση υποδομών και ενίσχυση ανθρώπινου δυναμικού για την τελωνειακή σύνδεση Ελλάδας – Τουρκίας στις Καστανιές. Μετατροπή του από Μεθοριακό Σταθμό σε Τελωνείο Α' τάξης.
- Ίδρυση μεθοριακού σταθμού στο Σουφλί.
- Αναβάθμιση υποδομών στα Δίκτυα Μεταφοράς και Διανομής Ηλεκτρικής Ενέργειας (ΗΕ) από τον ΔΕΔΔΗΕ (και τον ΑΔΜΗΕ), που θα διευκολύνουν την απρόσκοπτη εγκατάσταση Ανανεώσιμων Πηγών Ενέργειας (ΑΠΕ), σε όλο τον Νομό. Παροχή κινήτρων στις επιχειρήσεις για επενδύσεις ιδιοπαραγωγής/ ιδιοκατανάλωσης Ηλεκτρ. Ενέργειας, με επενδύσεις σε ΑΠΕ.
- Αναβάθμιση δικτύων Μεταφοράς και Διανομής ΗΕ για υποστήριξη ανάπτυξης παραγωγής ΗΕ από ΑΠΕ.
- Αποκατάσταση γεφυρών Κομάρων και Ελαίας.
- Επιδιόρθωση φράγματος Θεραπειού.
- Κατασκευή λιμνοδεξαμενής - μικρού φράγματος στη Δ.Ε. Κυπρίνου δήμου Ορεστιάδας.
- Αποκατάσταση προβλήματος διαρροών φράγματος «Καλύβα» Κομάρων
- Δημιουργία λιμνοδεξαμενών και φραγμάτων ορεινής υδρονομικής Δήμου Σουφλίου.
- Αποκατάσταση των φραγμάτων της Λύρας, του Προβατώνα και του Δερείου.
- Περιφερειακά έργα βελτίωσης ύδρευσης Λευκίμμης & Προβατώνα Δημοτικής Ενότητας Τυχερού Δήμου Σουφλίου.
- Γωνιές ανακύκλωσης και εξοπλισμός διακριτής συλλογής στο Δήμο Σουφλίου.
- Κατασκευή νέου κτιρίου κλιμάκιου πυροσβεστικής υπηρεσίας Σουφλίου.
- Επιδιόρθωση σιφωνιού στη γέφυρα Κομάρων.
- Επίσπευση των διαδικασιών κατασκευής του Φράγματος Δερείου και άλλων μικροφραγμάτων, τα οποία μπορούν να λειτουργήσουν ευεργετικά σε περίπτωση ανάγκης καταστολής πιθανής πυρκαγιάς στο μέλλον καθώς και μοχλό ανάπτυξης της τοπικής κοινωνίας.
- Επιδιόρθωση υδροταμιευτήρα Κομάρων.
- Αντικατάσταση εσωτερικού και εξωτερικού δικτύου ύδρευσης Τ.Κ. Νεοχωρίου (ΝΕΟΧΩΡΙ-ΠΑΤΑΓΗ) Δήμου Ορεστιάδας
- Αρχαιολογική παρακολούθηση του έργου «Αντικατάσταση εσωτερικού και εξωτερικού δικτύου ύδρευσης Τ.Κ. Νεοχωρίου (ΝΕΟΧΩΡΙ-ΠΑΤΑΓΗ) Δήμου Ορεστιάδας
- Αντικατάσταση εσωτερικού και εξωτερικού δικτύου ύδρευσης Τ.Κ. Βάλτου, Δήμου Ορεστιάδας
- Αντικατάσταση εσωτερικού δικτύου ύδρευσης οικισμού Λεπτής, Δήμου Ορεστιάδας.
- Αντικατάσταση κεντρικών αγωγών πόλης Ορεστιάδας.
- Προμήθεια τηλεμετρικού συστήματος διαχείρισης ζωνών ύδρευσης στην πόλη της Ορεστιάδας.
- Προμήθεια ψηφιακών υδρομέτρων για την καταμέτρηση δεδομένων κατανάλωσης στην πόλη της Ορεστιάδας.
- Επέκταση Συστήματος Τηλεμετρίας και Ελέγχου Διαρροών Δικτύου Ύδρευσης Δήμου Ορεστιάδας.
- Αντικατάσταση εσωτερικού και εξωτερικού δικτύου ύδρευσης οικισμού Καβύλης.
- Αντικατάσταση εσωτερικού και εξωτερικού δικτύου ύδρευσης οικισμού Στέρνας δήμου Ορεστιάδας.
- Κατασκευή νέας δεξαμενής στον οικισμό Ν.Βύσσα.

- Αντικατάσταση εσωτερικού δικτύου ύδρευσης Τ.Κ. Άρζου (Άρζος - Καναδάς), Δημοτικής Ενότητας Τριγώνου.
- Ψηφιοποίηση - χαρτογράφηση του δικτύου ύδρευσης και των υδρομέτρων της Δ.Ε.Υ.Α. Ορεστιάδας, και δημιουργία γεωχωρικής βάσης δεδομένων (rdbms), με σκοπό την ανάπτυξη ολοκληρωμένου γεωγραφικού πληροφοριακού συστήματος G.I.S.
- Βελτίωση της αγροτικής οδοποιίας και του επαρχιακού δικτύου.
- Αγροτική οδοποιία (συντήρηση - επισκευή) Δήμου Σουφλίου.
- Υδροδότηση οικισμών Ρούσας, Μικρού Δερείου και Κορύμβου Δήμου Σουφλίου.
- Αντικατάσταση -βελτίωση εσωτερικού δικτύου ύδρευσης οικισμών Δήμου Σουφλίου.
- Επισκευή φθαρμένων γεφυρών (αγρόκτημα Φυλακτού).
- Έργα βελτίωσης οδικού δικτύου οικισμών Δήμου Σουφλίου (ασφαλτοστρώσεις)
- Κατασκευή αναβαθμών σε ρέματα πρώτης και δεύτερης τάξης στη λεκάνη απορροής Ερυθροποτάμου άγναντη του Μικρού Δερείου Δήμου Σουφλίου.
- Διευθέτηση ρέματος παράλληλα με παράκαμψη Σουφλίου εντός οικισμού
- Μελέτη οδοποιίας συνδετήριας οδού Μεγάλου Δερείου - Σιδηρούς
- Οδοποιία συνδετήριας οδού Μεγάλου Δερείου - Σιδηρούς
- Οδική σύνδεση των οικισμών Άβαντα, Αισύμης, Κίρκης με την Αλεξανδρούπολη για να αναδειχθεί πολιτιστικά και τουριστικά η περιοχή.
- Άμεση ολοκλήρωση του φράχτη στα σύνορα.
- Κόμβος Νοσοκομείου Αλεξανδρούπολης στον οδικό άξονα «ΕΓΝΑΤΙΑ».
- Αξιοποίηση - ανάδειξη παραποτάμιας περιοχής ποταμού Άρδα. Εφαρμογή Τοπικού Συμφώνου Ποιότητας «Άρδας».
- Παραλιακό μέτωπο Μαρώνειας-Δικέλλων. Οι εργασίες για την οδική σύνδεση Μαρώνειας-Δικέλλων βρίσκονται σε εξέλιξη. Πρόκειται για το έργο με τίτλο: «Βελτίωση - διαμόρφωση οδού Μαρώνειας - παραλίας Πετρωτών - ορίων Ν. Έβρου».
- Δημιουργία σύγχρονης μαρίνας τουριστικών σκαφών στην Αλεξανδρούπολη.
- Ανάγκη ανάπλασης του περιβάλλοντος χώρου περιμετρικά του χωριού Καβύλης - περιπατητικό μονοπάτι και χώρος αναψυχής και άσκησης - καθαρισμός της διαδρομής και του ποταμιού, δεντροφύτευση.
- Ανάπλαση χώρου πάρκου Σουφλίου ΟΤ. 141 Πολυχώρος - Πάρκο κινητικότητας, άθλησης και αναψυχής.
- Ανάπλαση περιοχής μεταξύ οδού Αναπαύσεως και οδού Αγ. Αθανάσιου.
- Κατασκευή γηπέδου στίβου Σουφλίου.
- Κατασκευή κλειστού προπονητηρίου τύπου φούσκας στο Σουφλί
- Κατασκευή κλειστού κολυμβητηρίου στο Σουφλί
- Ενίσχυση υφιστάμενων αθλητικών υποδομών Σουφλίου.
- Εκσυγχρονισμός Ηλεκτρικού Δικτύου των οικισμών του Δήμου Σουφλίου
- Κατασκευή διπλού ανά κατεύθυνση οδικού δικτύου Ορμενίου - Αρδανίου
- Αποκατάσταση ζημιών δημοτικής πισίνας, περιβάλλοντος χώρου καθώς και δημοτικού οικήματος στην περιοχή «Λαγοτροφείο» πλησίον του οικισμού Σουφλίου.
- Κατασκευή οδικής σύνδεσης Σαπών - Μεταξάδων - Ορμενίου επιπέδου Εγνατίας Οδού.
- Βελτίωση βατότητας δρόμου σύνδεσης Τοπικών Κοινοτήτων Βάλτου - Μικρής Δοξιάρας του Δήμου Ορεστιάδας
- Βελτίωση βατότητας κύριων αγροτικών δρόμων στον κάμπο Ορεστιάδας -Χειμωνίου, στην Τ.Κ. Ν. Βύσσας και στην Τ.Κ. Πεντάλοφου»
- Γωνίες ανακύκλωσης και εξοπλισμός διακριτής συλλογής στο Δήμο Ορεστιάδας.

- Συντήρηση δημοτικών ανοικτών αθλητικών χώρων, σχολικών μονάδων, προσβασιμότητα ΑμεΑ Δήμου Ορεστιάδας.
- Βελτίωση υποδομών διαβίωσης ειδικών ομάδων πληθυσμού "ΡΟΜΑ" στον οικισμό Κλεισσούς Ορεστιάδας.
- Ωρίμανση έργων του Δήμου Ορεστιάδας με τρία υποέργα και συγκεκριμένα:
 - Α. «ανάπλαση ανατολικής περιμετρικής ζώνης Ορεστιάδας»,
 - Β. «ενεργειακή επιθεώρηση, μελέτη ενεργειακής αναβάθμισης δημαρχείου Ορεστιάδας και διαμόρφωση περιβάλλοντος χώρου» και
 - Γ. «πολυχώρος μνήμης Καραγατσιανών και Αδριανουπολιτών προσφύγων στην πόλη της Ορεστιάδας»
- Αύξηση της οδικής ασφαλείας κατά μήκος του κάθετου άξονα Αρδάνιο Ορμένιο (Ε85, Α21) και κατά μήκος του επαρχιακού οδικού δικτύου εντός και περιμετρικά των καμένων περιοχών για την ασφάλεια της ζωής των μετακινούμενων και τη διατήρηση της βιοποικιλότητας.
- Δημιουργία παιδικών κατασκηνώσεων με σύγχρονες εγκαταστάσεις.
- ΚΑΡΠΑΘΙΑ ΟΔΟΣ «Via Carpatia».
- Σχεδιασμός της αντιπλημμυρικής προστασίας (διαχείριση των υδάτινων πόρων, κατασκευή νέων ομβροδεξαμενών, κορμοδέματα,).
- Έργα αντιπλημμυρικής προστασίας του ποταμού Έβρου.
- Αντιπλημμυρικά έργα, εν όψει της βέβαιης αύξησης της συχνότητας και έντασης των φαινομένων της Κλιματικής Κρίσης.
- Σχεδιασμός αντιπλημμυρικών έργων στους Δήμους της Π.Ε. Έβρου.
- Αντιπλημμυρική θωράκιση οικισμών: Δίκελλα, Μεσημβία
- Προμήθεια αποφρακτικού αυτοκινήτου και συστήματα παρακολούθησης δικτύου αποχέτευσης Δήμου Ορεστιάδας.
- Προμήθεια ειδικού βυτιοφόρου οχήματος καθαρισμού φρεατίων και αγωγών υπονόμων (αποφρακτικό) Δήμου Ορεστιάδας.
- Προμήθεια και τοποθέτηση τριών γεφυροπλάστιγγων για την κάλυψη των αναγκών των ορεινών χωριών Δήμου Σουφλίου.
- Μελέτη αποπεράτωσης έργων δικτύου ακάθαρτων πόλης Σουφλίου και σταθμού προεπεξεργασίας βοθρολυμάτων
- Αποπεράτωση έργων δικτύου ακάθαρτων πόλης Σουφλίου και σταθμού προεπεξεργασίας βοθρολυμάτων
- Κατασκευή φράγματος ύδρευσης πόλης Σουφλίου μετά των συνοδών έργων υδροληψίας, επεξεργασίας και μεταφοράς
- Αντιπλημμυρική θωράκιση οικισμού Λυκόφωτος ΔΕ Σουφλίου
- Αντιπλημμυρική θωράκιση οικισμών Λάβαρων-Κισσαρίου ΔΕ Ορφέα
- Οδοποιία συνδετήριας οδού Μεσημεριού – Μεγάλου Δερείου
- Οδοποιία συνδετήριας οδού Πετρόλοφου Σουφλίου με εθνική οδό 53 νέας Σάντας-Μικρού Δερείου
- Μελέτη φράγματος ύδρευσης πόλης Σουφλίου μετά των συνοδών έργων υδροληψίας, επεξεργασίας και μεταφοράς
- Μελέτη αναβάθμισης τμημάτων οδικού δικτύου στην ορεινή περιοχή του Δήμου Σουφλίου προς εξυπηρέτηση των οικισμών πλησίον του τόξου Ρούσας -Μεγάλου Δερείου – Πετρόλοφου
- Δημιουργία γέφυρας Ιρλανδικού τύπου μεταξύ του Μ. Κάμπου και του Κάτω Κάμπου.
- Κατασκευή έργων που θα μειώσουν τον αριθμό Συγκρούσεων Οχημάτων-Άγριας Ζωής και θα αυξήσουν την οδική ασφάλεια.

- Διαμετακομιστικά κέντρα στο Πύθιο, Ορμένιο, Καστανιές, Φέρες, Αλεξανδρούπολη. Υποδομές LOGISTICS.
- Να προωθηθούν οι επενδύσεις μεγάλων έργων, που θα μεταμορφώσουν την περιοχή, στους τομείς της ενέργειας και των Logistics (δημιουργία Logistics Hub).
- Ανακαίνιση / κατασκευή κατοικιών με χαμηλό κόστος.
- Δημιουργία χρηματοδοτικού προγράμματος για ενθάρρυνση ανακαίνισης και κατασκευή κατοικιών.
- Κατασκευή - Ανάπτυξη κατοικιών με ενεργειακή απόδοση για μείωση κόστους διαβίωσης.
- Ολοκλήρωση των υπό κατασκευήν κάθετων οδικών αξόνων στο τμήμα Αρδάνιο-Ορμένιο-Ελληνοβουλγαρικά σύνορα και της νέας γέφυρας Έβρου (στη συνοριακή δίοδο Κήπων-Υψάλων).
- Έργα Ανάπλασης και εξωραϊσμού των οικισμών που εκκενώθηκαν ή τέθηκαν σε ετοιμότητα κατά τη διάρκεια της καταστροφικής πυρκαγιάς, στους οποίους χρειάστηκε να πραγματοποιηθούν επεμβάσεις βαρέων οχημάτων με σκοπό την πυροπροστασία τους, προκαλώντας αλλοίωση της αρχικής τους εικόνας.
- Βελτίωση οδοστρώματος εντός του αστικού ιστού της πόλης της Αλεξανδρούπολης για να αντιμετωπιστούν οι καταστροφές του οδοστρώματος από την κατασκευή των δικτύων, οπτικής ίνας και άλλων δικτύων κοινής ωφέλειας.
- Κατασκευή Εισόδου - Εξόδου Δικέλλων στην Εγνατία Οδό την καταλληλότερη εκκένωση του οικισμού σε περίπτωση έκτακτης ανάγκης και την αποσυμφόρηση της κίνησης κατά τη διάρκεια της θερινής περιόδου.
- Διεύρυνση οδικού δικτύου και αναδιαμόρφωση περιοχής Αγίου Γεωργίου Μάκρης για τη διασφάλιση ασφαλούς πρόσβασης
- Οδικός άξονας Αισύμης: Από τον οικισμό Αισύμης προς τον Υδροταμιευτήρα
- Αποκατάσταση βελτίωση του οδικού Άξονα Δ. Ε Τραϊανούπολης
- Νέος οδικός άξονας: Λουτρά -Πεύκα-Νίψα-Αετοχώρι
- Η Αγροτική Οδοποιία ορεινού όγκου για άμεση αντιμετώπιση κινδύνων. Και επιπλέον, για εύκολη προσβασιμότητα αγροτικής, κτηνοτροφικής υλοτομικής δραστηριότητας.
- Ομαλή διέλευση και προσέγγιση των ελαιοπαραγωγών και κτηνοτρόφων στα σημεία ενδιαφέροντος τους. Όπου χρήζει ανάγκης να τοποθετηθούν τιμμεντοσωλήνες και φρεάτια
- Αγροτική Οδοποιία: Αισύμη, Δίκελλα-Μεσημβρία, Πλάκα, Άβαντας, Δορίσκος, Τριφύλλι, Πυλαία, Αρδάνιο, Νίψα, Λουτρά
- Ασφαλτοστρώσεις: Λουτρά, Μάκρη, δρόμου προς Προφήτη Ηλία (400μ), Δίκελλα, Μεσημβρία, Συντήρηση παραλιακού δρόμου Δικέλλων-Μεσημβρίας, Πλάκα, Άβαντα, Δορίσκος-Μοναστηράκι 4χλμ, Δωρικό, Αετοχώρι, κόμβος Τριφυλλίου ως Ιτέα, Νίψα, «Αρδάνιο - σιδηροδρομική γραμμή», «οικισμός Παλαγίας-θέση Κτήμα Χατζησάββα», Δορίσκος-σιδηροδρομική γραμμή»
- Συντήρηση γέφυρας δρυμού-περιοχής Νίψας
- Κατασκευή μεταλλικής πεζογέφυρας στο ρέμα «Ειρήνη» Μαϊστρου. Το έργο αυτό θα ενώσει την Ανατολική πλευρά της πόλης της Αλεξανδρούπολης όπου βρίσκονται το νέο γυμνάσιο και λύκειο με την περιοχή του χώρου αναψυχής «Πλατανότοπος» και το μουσείο φυσικής ιστορίας
- Κατασκευή Ιρλανδικών διαβάσεων Δήμου Αλεξανδρούπολης
- Συντήρηση δικτύου ηλεκτροφωτισμού στο Δήμο Αλεξανδρούπολης
- Αντικατάσταση ιστών φωτισμού στις Φέρες λόγω επικινδυνότητας
- Κατασκευή – συντήρηση πεζοδρομίων και κρασπέδων Δήμου Αλεξανδρούπολης

- Κατασκευή οδών στην επέκταση του σχεδίου πόλης στις περιοχές Άβαντος-Μαϊστριανών. Το έργο περιλαμβάνει εργασίες εκσκαφών, επιχώσεων, εξυγίανσης και οδοστρωσίας, κατασκευής κρασπέδων και ρείθρων.
Προϋπολογισμός μελέτης : 3.000.000,00€. Η Τεχνική Υπηρεσία έχει τα τεύχη μελέτης που περιλαμβάνουν τη γεωτεχνική μελέτη, τη μελέτη οδοποιίας και τα τεύχη δημοπράτησης.
- «Έργα υποδομών περιοχής νέου ΓΠΣ ΜΑΪΣΤΡΙΑΝΩΝ-ΦΥΤΩΡΙΟΥ, Αλεξανδρούπολης». Έχουν εκπονηθεί οι μελέτες: 1) υδραυλική μελέτη εσωτερικού δικτύου ύδρευσης 2) μελέτη εσωτερικού δικτύου αποχέτευσης ακαθάρτων 3)υδραυλική μελέτη εσωτερικού δικτύου αποχέτευσης ομβρίων 4) αρχιτεκτονική μελέτη. Οι μελέτες παραλήφθηκαν από την Ο.Ε με την 503/05-09- 2023 απόφαση.
- Έργα πράσινων υποδομών "greeninFrastucture" για την πρόληψη και αντιμετώπιση κινδύνων από τις φυσικές καταστροφές
- Κατασκευή και εξοπλισμός πράσινων σημείων Δήμου Αλεξανδρούπολης.
- Αντιπυρική θωράκιση του Πανεπιστημιακού Γενικού Νοσοκομείου Αλεξανδρούπολης
- Μελέτη - κατασκευή αντιπλημμυρικής θωράκισης τμημάτων των οικισμών Άβαντα, Απαλού και Νέου Πόντου
- Κατασκευή αντιπυρικών ζωνών Δήμου Αλεξανδρούπολης
- Συντήρηση - Βελτίωση αντιπυρικών ζωνών και δρόμων
- Αντιπυρική προστασία του δυτικού παραλιακού μετώπου από το 6ο χλμ. Αλεξανδρούπολης – Μάκρης έως και τα καύσιμα της Μεσημβρίας (περιλαμβάνεται ο αρχαίος ελαιώνας Μάκρης που διασώθηκε από τη φωτιά.)
- Αλιευτικό καταφύγιο Μαΐστρου
- Εξοικονόμηση ενέργειας Δήμου Αλεξανδρούπολης
- ✓ εγκατάσταση υβριδικών συστημάτων κλιματισμού Δημοτικών σχολικών κτιρίων
- ✓ Ολοκληρωμένες δράσεις ηλεκτροκίνησης
- ✓ Ενεργειακή αναβάθμιση κλειστού γυμναστηρίου "Μιχάλης Παρασκευόπουλος" του Δήμου Αλεξανδρούπολης
- ✓ Ενεργειακή αναβάθμιση Σχολείων και Δημοτικών κτιρίων (1η Φάση)
- ✓ Μελέτη ενεργειακής επιθεώρησης και αναβάθμιση δημοσίων κτιρίων Δήμου Αλεξανδρούπολης
- ✓ Ενεργειακή αναβάθμιση Δημαρχείου Αλεξανδρούπολης σε κτίριο σχεδόν μηδενικής ενεργειακής κατανάλωσης
- ✓ Αντικατάσταση παραδοσιακών φωτιστικών με φωτιστικά τεχνολογίας led στον οικισμό της Μεσημβρίας
- ✓ Λογισμικό μέτρησης της κατανάλωσης ηλεκτρικής ενέργειας σε πραγματικό χρόνο και απομακρυσμένη διαχείριση ενεργοβόρων συσκευών
- ✓ Εξοπλισμός τηλεμετρητών με εγκατάσταση τον ηλεκτρολογικό πίνακα δημοσίων κτιρίων για τη μέτρηση της κατανάλωσης ενέργειας μέσω wifi
- ✓ Μελέτη εφαρμογής, εγκατάσταση, παραμετροποίηση & εκπαίδευση

ΑΝΩΤΑΤΗ ΕΚΠΑΙΔΕΥΣΗ

- Δημιουργία νέων Πανεπιστημιακών Σχολών στο βόρειο τμήμα του νομού (4η και 5η έδρα Δ.Π.Θ.).
- Δημιουργία ξενόγλωσσων προγραμμάτων σπουδών (προπτυχιακών – μεταπτυχιακών) από το Δ.Π.Θ. που θα απευθύνονται στους ξένους φοιτητές (κυρίως Τούρκους-Βούλγαρους-Ρουμάνους).
- Ίδρυση Πρότυπων Αγροτικών και Κτηνοτροφικών Σχολών.

- Στο Διδυμότειχο πρέπει να ιδρυθεί και να στεγασθεί η προαναγγελλόμενη από το ΔΠΘ σχολή κτηνιατρικής, καθώς στο κεντρικό και βόρειο τμήμα του νομού υπάρχουν (ακόμη) κτηνοτρόφοι. Επίσης στο Διδυμότειχο θα μπορούσε να ιδρυθεί και Σχολή Αρχαιολογίας, καθώς σε όλη την πόλη (αλλά και στην Περιφέρειά της) υπάρχουν πολλά αρχαιολογικά μνημεία, με τα οποία οι φοιτητές θα έρχονται σε άμεση επαφή καθημερινά.
- Ίδρυση κτηνιατρικής σχολής του ΔΠΘ στο Σουφλί.
- Ίδρυση κτηνιατρικής σχολής του ΔΠΘ στην Αλεξανδρούπολη.
- Δημιουργία τμήματος σχεδιασμού πρόληψης και αντιμετώπισης φυσικών καταστροφών (πυρκαγιές, πλημμύρες κ.α.) με έδρα την πόλη του Σουφλίου.
- Σύναψη συμφωνιών με πανεπιστήμια και εκπαιδευτικά ιδρύματα για την προώθηση εκπαιδευτικών προγραμμάτων και έρευνας στην περιοχή στον τομέα του ορυκτού πλούτου, της βιοποικιλότητας, των σπάνιων εντόμων που υπάρχουν στην περιοχή.
- Σχεδιασμός και υλοποίηση διδρυματικού προγράμματος μεταπτυχιακών σπουδών με τίτλο «Βιώσιμος περιβαλλοντικός σχεδιασμός και πολιτικές διακυβέρνησης».
- Σύνδεση των πανεπιστημιακών ιδρυμάτων της Π.Α.Μ.Θ. με τον πρωτογενή τομέα (αγροτική και κτηνοτροφική παραγωγή) καθώς και με τον μεταποίηση, το εμπόριο και τον τουρισμό.
- Έναρξη λειτουργίας Νέας Έδρας-Τμήματος του Δημοκρίτειου Πανεπιστημίου Θράκης στην πόλη του Σουφλίου, έτσι ώστε να τονωθεί η τοπική οικονομία, και να δημιουργηθούν νέες θέσεις εργασίας.
- Δημιουργία διαπανεπιστημιακού ερευνητικού εργαστηρίου με αντικείμενο φυσικούς πόρους και ανανεώσιμες πηγές ενέργειας

ΕΚΠΑΙΔΕΥΣΗ/ΠΑΙΔΕΙΑ/ ΚΑΤΑΡΤΙΣΗ

- Εκπαιδευτική δράση «Γίνε σύμβουλος για μία μέρα» από το Δημοτικό συμβούλιο νέων Ορεστιάδας σε πρωτοβάθμια και δευτεροβάθμια εκπαίδευση με σκοπό την καλλιέργεια της πολιτικής σκέψης και ενεργούς συμμετοχής στα κοινά.
- Στο ΕΠΑΛ και στο ΙΕΚ Διδυμοτείχου θα μπορούσαν να ανοίξουν τμήματα και να λειτουργούν συνεχώς: ξεναγών, αρχαιοφυλάκων, συντήρησης κειμηλίων – αρχαιοτήτων και άλλα παρεμφερή που σχετίζονται άμεσα με μνημεία και μουσεία.
- Ίδρυση νέων τμημάτων ΔΙΕΚ ειδικότητας «ΧΕΙΡΙΣΤΩΝ ΟΔΗΓΩΝ ΒΑΡΕΩΝ ΜΗΧΑΝΗΜΑΤΩΝ», «ΥΛΟΤΟΜΩΝ-ΦΡΟΝΤΙΔΑΣ ΠΡΑΣΙΝΟΥ» και «ΑΝΤΙΜΕΤΩΠΙΣΗΣ ΦΥΣΙΚΩΝ ΚΑΤΑΣΤΡΟΦΩΝ».
- Ίδρυση ειδικότητας Μελισσοκομίας σε Δημόσιο ΔΙΕΚ.
- Δημιουργία παραρτήματος της Αμερικανικής Γεωργικής Σχολής στην Π.Ε. Έβρου.
- Technopolis Business Park - Δημιουργία Πράσινων Εργαστηρίων Τεχνολογίας και Επιχειρηματικότητας στον Έβρο
- Σύναψη συμφωνιών με πανεπιστήμια και εκπαιδευτικά ιδρύματα για την προώθηση εκπαιδευτικών προγραμμάτων και έρευνας στην περιοχή στον τομέα του ορυκτού πλούτου, της βιοποικιλότητας, των σπάνιων εντόμων που υπάρχουν στην περιοχή.
- Ενίσχυση του Σχολικού Τουρισμού και επάνδρωση του Κέντρου Περιβαλλοντικής Εκπαίδευσης Σουφλίου.
- Επιδότηση κόστους μαθητικών εκδρομών (ανά μαθητή) για επίσκεψη στην περιοχή του Έβρου (school pass).

- Ενίσχυση του Σχολικού Τουρισμού μέσω συνεργασίας με το Υπουργείο Παιδείας
- Εκπαιδευτικές Δράσεις «Στηρίζουμε τον Νότιο Έβρο - Οικισμός Κίρκης».
- Οργάνωση εκπαιδευτικών εκδρομών για σχολικά και πανεπιστημιακά ιδρύματα προκειμένου να ενθαρρύνει τη γνωριμία με την Κίρκη
- Δημιουργία εκπαιδευτικών προγραμμάτων για την προσέλκυση οικογενειών με παιδιά (οικογενειακός τουρισμός).
- Ανάδειξη του φράγματος της Λύρας και δημιουργία χώρου αναψυχής- περιπάτου-οικολογικής παιδείας.
- Ίδρυση Ινστιτούτου έρευνας και βιοποικιλότητας
- Πρόγραμμα εκπαίδευσης και επαγγελματικής κατάρτισης, με την πιστοποίηση των επαγγελματιών προσόντων και δεξιοτήτων, για ανέργους, αυτοαπασχολούμενους και νέες επιχειρήσεις που δραστηριοποιούνται στα επισιτιστικά και τουριστικά επαγγέλματα.
- Κατάρτιση νέων επιχειρηματιών.
- Επιμόρφωση προσωπικού σε θέματα διαχείρισης τουρισμού.
- Δράσεις εκπαίδευσης, ανάπτυξης δεξιοτήτων και δια βίου μάθησης για τη σύνδεση της εκπαίδευσης με τις ανάγκες της αγοράς
- Εκπαίδευση και επικαιροποίηση των γνώσεων όλων των εμπλεκομένων στην αγροδιατροφική εφοδιαστική αλυσίδα (γεωργοί, κτηνοτρόφοι, μελισσοκόμοι, εργαζόμενοι σε επιχειρήσεις μεταποίησης, εργαζόμενοι στη μαζική εστίαση συμπεριλαμβανομένων και αυτών που εργάζονται σε πολυλειτουργικά αγροκτήματα) και αναβάθμιση των δεξιοτήτων τους. Ευέλικτα προγράμματα επαγγελματικής κατάρτισης, στοχευμένα στις ανάγκες συγκεκριμένων παραγωγών, που θα αναβαθμίσουν τις δεξιότητές τους και τις γνώσεις που χρειάζονται για επιτυχημένη γεωργική παραγωγή.

ΥΓΕΙΑ & ΠΡΟΝΟΙΑ

- Ίδρυση και λειτουργία Μονάδων Αποκατάστασης παθήσεων, Κέντρων χρόνιων ασθενών.
- Ίδρυση και λειτουργία Κέντρων Μακροζωίας (εξειδίκευση στην Γ' ηλικία) σε όλο τον Έβρο.
- Δημιουργία βάσης ΕΚΑΒ στα Δικαία για την εξυπηρέτηση του γηρασμένου πληθυσμού του Τριγωνου. Με την προσληψη διασωστών για αυτη τη βάση θα αυξηθούν οι οικογένειες που θα παραμείνουν στην περιοχή.
- Δημιουργία πολυδύναμου ιατρείου στο Μεγάλο Δέρειο.
- Δημιουργία υπηρεσιών υγείας για την παροχή βασικής υγειονομικής φροντίδας- Δημιουργία υγειονομικού κέντρου Κίρκης.
- Δημιουργία υποδομών τηλεϊατρικής σε όλα τα Κέντρα Πρωτοβάθμιας Υγείας, στελέχωσή τους με κατάλληλο προσωπικό και σύνδεσή τους με το Παν. Νοσοκ. Αλεξανδρούπολης ή και άλλες κεντρικές νοσοκομειακές μονάδες της χώρας
- HEALTH HUBS Κόμβοι υγείας / Επενδύοντας στην πρωτοβάθμια Υγεία.
- Κατασκευή κτιρίου Κ.Η.Φ.Η. (κέντρο ημερήσιας φροντίδας ηλικιωμένων) Δήμου Ορεστιάδας.
- Βρεφονηπιακός σταθμός στη δυτική πλευρά της πόλης της Ορεστιάδας.
- Δομή στήριξης ατόμων με νοητική στέρση και συνοδές ψυχικές διαταραχές (αυτισμός) στο Δήμο Ορεστιάδας.
- ΚΑΠΗ Σουφλίου: ενεργειακή αναβάθμιση – εξοπλισμός
- ΚΑΠΗ Τυχερού.

- Αναβάθμιση- ενίσχυση κοινωνικών υποδομών

ΦΟΡΟΛΟΓΙΚΑ – ΆΛΛΑ ΜΕΤΡΑ ΟΙΚΟΝΟΜΙΚΗΣ ΦΥΣΗΣ

- Μείωση Ειδικού Φόρου Κατανάλωσης καυσίμων ανάλογα με τον τόπο κατοικίας.
- Εφαρμογή ειδικού συντελεστή φόρου για μεγάλες επενδύσεις στο Τρίγωνο, αξιοποιώντας την τοπική παραγωγή.
- Άμεση καταβολή των οφειλόμενων για την ανακούφιση των άμεσα πληγέντων από την φωτιά.
- Εφαρμογή του Μεταφορικού Ισοδυνάμου για τις επιχειρήσεις της περιοχής.
- Έκδοση όλων των αποφάσεων που απαιτούνται για την εφαρμογή των προβλέψεων ασφαλιστικών καλύψεων στις εταιρείες που έχουν πληγεί έμμεσα από την φωτιά με σχεδίαση και ενεργοποίηση ειδικών διατάξεων του Ν.4797/2021 για αποζημίωση από την Πολιτεία του μέρους της ζημιάς που δεν θα καλυφθεί ασφαλιστικά ή που δεν είναι ασφαλισμένη.
- Οριζόντια παράταση για δώδεκα μήνες σε όλες τις σχετικές προθεσμίες όπως αυτές σε έργα του Αναπτυξιακού Νόμου, σε έργα του ΕΣΠΑ, σε συμψηφισμούς του 12%, σε έργα της Περιφέρειας, του LEADER, της ΔΥΠΑ, ημερομηνίες αναγκαστικής εκτέλεσης, πλειστηριασμών κλπ.
- Παράταση έως 31/03/2024 κάθε καταβολής φόρου, ΦΠΑ, ασφαλιστικής εισφοράς, τέλους ή άτοκη 12μηνια ρύθμιση για όλες τις οφειλές έως το τέλος του έτους.
- Επαύξηση της επιδότησης κατά 25μονάδες σε κάθε χρηματοδοτούμενο έργο που υλοποιείται ή που θα υλοποιηθεί τα επόμενα πέντε χρόνια με προτεραιοποίηση στην διαδικασία επιλογής και επαρκή χρηματοδότηση.
- Κατάργηση όλων των υποχρεωτικών όρων για επίτευξη στόχων ή πρόσληψης προσωπικού.
- Άμεση καταβολή των οφειλόμενων από το Δημόσιο σε κάθε επιχείρηση (Επιστροφές φόρου, ΦΠΑ, επιδοτήσεις, επιχορηγήσεις, βεβαιωμένες υποχρεώσεις κλπ).
- Άμεση συγκρότηση επιτροπών που θα αξιολογήσουν και θα αποφασίσουν το ύψος της ζημιάς που έχει υποστεί ο κάθε οικονομικός φορέας, ικανή να αποκαταστήσει τη ζημιά και να διασφαλίσει τη συνέχεια της επιχείρησης σε βάθος χρόνου.
- Άμεση λήψη ειδικών μέτρων υποστήριξης που έχουν υποσχεθεί στην περιοχή, όπως πρόσφατα η επιδότηση του μεταφορικού κόστους ή επιδότηση εργοδοτικού κόστους και επιτάχυνση υλοποίησης των συμπερασμάτων του πορίσματος της Διακομματικής της Βουλής για την Θράκη.
- Άμεση αξιοποίηση του ΕΜΑΔΑ 2.0 ή άλλων πόρων για άμεση αναχρηματοδότηση όλων των ενήμερων, ή ληξιπρόθεσμων δανειακών οφειλών, σχεδίων εξυγίανσης, επενδυτικών σχεδίων ή άλλων σχετικών οφειλών των επιχειρήσεων της περιοχής με χαμηλό σταθερό επιτόκιο και με την υποχρέωση παραμονής για τουλάχιστον 10 χρόνια στην περιοχή.
- Άμεση έναρξη της διαδικασίας οριοθέτησης της πληγείσας περιοχής και της καταστροφής από την Γ.Δ.Α.Ε.Φ.Κ. με έμφαση στα ειδικά προβλήματα που προκύπτουν από το μέγεθος της καταστροφής αλλά και την αποζημίωση όσων δεν καλύπτουν οι ασφαλιστικοί φορείς.

- Το Τελωνείο Κήπων κατέσχεσε 250.000.000 ευρώ στη γραμμή Θεσ/νικη Κων/πολη. Αν η ΑΑΔΕ μας εκπαιδεύσει στους ελέγχους των τελωνείων ίσως ένα μέρος των χρημάτων να έμειναν στον τόπο. Μείωση φόρου κατανάλωσης ή επιδότηση με τις εισπράξεις από τα κατασχεθέντα στα τελωνεία.
- Ενιαίος φόρος ιδιοκτησίας ακινήτων (ΕΝΦΙΑ), μηδενικό χαράτσι σε όλους τους παρέβριους οικισμούς.
- 100% επιδότηση για την έκδοση οικοδομικής άδειας για πρώτη κατοικία έως 120 τ.μ. στην παραμεθόριο.
- Δωρεάν άδεια οικοδομής σε όλους τους παρέβριους οικισμούς.
- Ισόβιο μηνιαίο επίδομα παραμεθορίου, τιμής ένεκεν για όλους τους μόνιμους κατοίκους των παρέβριων οικισμών.
- Επιδότηση εγκατάστασης σε μετανάστες εσωτερικού (και εντός της ίδιας περιφερειακής ενότητας ή/και δήμου) εξωτερικού δεύτερης και τρίτης γενιάς σε κατοικίες των γονιών/παππούδων τους (η επιδότηση αντίστοιχη με την δημογραφική μείωση της περιοχής εγκατάστασης επί της κατασκευής/ανακαίνισης κατοικιών, αφορολόγητο επί των τυχόν επιχειρήσεων τους ή απολαβών τους σε περίπτωση τηλεργασίας/ κίνητρα για τον εργοδότη τους, μεγαλύτερο όριο απαλλαγής ΦΠΑ, με απαλλαγή υποχρέωσης ασφαλιστικής, φορολογικής ενημερότητας για τους τυχόν μεταβιβάζοντες κληρονομικά μερίδια ή απρόθεσμες αποποιήσεις κληρονομίας επί αυτών των ακινήτων μόνο υπέρ του αποκτώντα.
- Ανάπτυξη και εφαρμογή χρηματοδοτικών προγραμμάτων (κεφαλαίων κίνησης, εκσυγχρονισμού και επέκτασης) για την διατήρηση των επιχειρήσεων στην περιοχή, καθώς και για την προσέλκυση νέων.
- Χρηματοδοτική υποστήριξη για την δημιουργία νέων θέσεων εργασίας και την διατήρηση των υφιστάμενων, με σκοπό την προσέλκυση νέων εργαζομένων στην Π.Ε. Έβρου.
- Αναχρηματοδότηση/ αναδιάρθρωση Δανείων με εγγύηση του Ελληνικού Δημοσίου και επιμήκυνση της διάρκειας πληρωμής. Κατάργηση της Εισφοράς Ν. 128 για τις επιχειρήσεις της ΠΕ Έβρου.
- Αναπτυξιακός Νόμος: αύξηση διαθέσιμων πόρων και μοριοδότησης για τις μεταποιητικές επιχειρήσεις της ΠΕ Έβρου. Άμεση τροποποίηση του Αναπτυξιακού Νόμου με πρόβλεψη κεφαλαιακής ενίσχυσης αντί αφορολόγητων αποθεματικών.
- Αναθεώρηση του νέου Επενδυτικού Νόμου (4887/2022) ειδικά για την περιοχή όσον αφορά τις επενδύσεις στον πρωτογενή τομέα, προσφέροντας δύο σημαντικά επιπλέον κίνητρα: α) την αύξηση του ποσοστού επιδότησης στο 70% αντί του 50% που ισχύει σήμερα) και β) την επέκταση του ορίου του ανώτατου ποσού ενίσχυσης στα 5 εκατ. ευρώ (από τις 500.000€ που ισχύει για επενδυτικά σχέδια στον πρωτογενή τομέα).
- Παροχή κινήτρων στις επιχειρήσεις για επενδύσεις ιδιοπαραγωγής/ ιδιοκατανάλωσης Ηλεκτρ. Ενέργειας, με επενδύσεις σε ΑΠΕ.
- Ενίσχυση των παραδοσιακών επαγγελματιών της περιοχής (δασεργάτες, κτηνοτρόφοι, αγρότες, μελισσοκόμοι) τα οποία θα κινδυνέψουν να αποδυναμωθούν λόγω έκλειψης των βασικών πόρων.
- Παροχή δέσμης κινήτρων για μελισσοκόμους και κτηνοτρόφους σε υλικοτεχνικές υποδομές και την βιωσιμότητα της λειτουργίας τους, τα οποία μπορούν ενδεικτικά να περιλαμβάνουν α) παροχή τροφής β) προγράμματα χρηματοδότησης επενδύσεων στον κτηνοτροφικό και μελισσοκομικό τομέα
- Θέσπιση Ζώνης Αφορολόγητου για τον Κεντρικό Έβρο για διάστημα πέντε έως επτά έτη

- Μείωση του Φόρου Προστιθέμενης Αξίας και κατάργηση του Τέλους Επιτιδεύματος για τις τοπικές επιχειρήσεις.
- Ένταξη για τουλάχιστον 2 έτη των ιδιωτικών υπαλλήλων του Δήμου Σουφλίου σε προγράμματα επιδοτούμενα από τον ΟΑΕΔ διότι υπάρχει μεγάλος φόβος για αδυναμία των επιχειρήσεων να ανταπεξέλθουν στις εργοδοτικές εισφορές και στο μισθολογικό κόστος.
- Επαναφορά της επιδότησης του εργοδοτικού κόστους 12%.
- Αναχρηματοδότηση των δανείων των επιχειρήσεων.
- Μείωση – επιδότηση επιτοκίων των δανείων των επιχειρήσεων.
- Μείωση (μέσω επιδότησης) του επιτοκίου δανεισμού στο 1% για υφιστάμενα ή νέα δάνεια (με δυνατότητα επέκτασης της διάρκειας αποπληρωμής σε άνω των 10 ετών) για μικρομεσαίες επιχειρήσεις που δεν αντιμετωπίζουν προβλήματα βιωσιμότητας.
- Δραστική μείωση του ΕΝΦΙΑ σε αγροτικά, βιοτεχνικά, βιομηχανικά και τουριστικά κτίσματα, καθώς και την μείωση του εν λόγω φόρου για κτίσματα που βρίσκονται σε χωριά και οικισμούς της Π.Ε. Έβρου.
- Εφαρμογή του μέτρου μεταφορικό ισοδύναμο για τον νομό Έβρου.
- Έγκριση χρηματοδότησης των μεταποιητικών επιχειρήσεων του Έβρου, κατά προτεραιότητα, από το Πρόγραμμα Έξυπνη Μεταποίηση και άλλα παρεμφερή αναπτυξιακά προγράμματα.
- Ενίσχυση των μεταποιητικών επιχειρήσεων με έμμεση επιδότηση εργοδοτικών εισφορών (όπως συμψηφισμός με τρέχουσες υποχρεώσεις, καταβολή μέρους αυτών και το υπόλοιπο προς επιδότηση).
- Επέκταση του προγράμματος κοινωνικού τουρισμού της ΔΥΠΑ για την Π.Ε. Έβρου το οποίο θα περιέχει μηδενική ιδιωτική συμμετοχή για την διαμονή μέχρι και 12 διανυκτερεύσεις σε τουριστικές υποδομές που συμμετέχουν στο πρόγραμμα.
- Ανάπτυξη προγράμματος Ενρος pass άνω των 200 ευρώ για την επίσκεψη στην περιοχή για το διάστημα των επόμενων 12 μηνών, καθώς και γεωγραφικά στοχευμένων προγραμμάτων όπως Soufli Pass, Dadia Pass, Didymoteicho Pass, Orestiada Pass κ.α.
- Σχεδιασμός νέου χωρικού προγράμματος Leader με υψηλή χρηματοδότηση σε δραστηριότητες αγροκτηνοτροφικής μεταποίησης και τουρισμού.
- Καθιέρωση ειδικού προγράμματος Leader με υψηλό ποσοστό χρηματοδότησης ύψους 90% για τις πυρόπληκτες περιοχές με σκοπό την κινητοποίηση των ενδιαφερόμενων νέων επενδυτών στα χωρικά όρια του Δήμου Σουφλίου.
- Ελκυστικοί φορολογικοί συντελεστές για τους κατοίκους και τις επιχειρήσεις που εγκαθίστανται στην Κίρκη.
- Αντιμετώπιση των γραφειοκρατικών καθυστερήσεων στις αδειοδοτήσεις των επιχειρήσεων - Ένα θέμα που ισχύει για όλη την Ελλάδα αλλά πρέπει να δοθεί προτεραιότητα επίλυσής του στις επιχειρήσεις του νομού Έβρου, για να τις συγκρατήσουμε στον τόπο.
- Μείωση του λειτουργικού κόστους (μεταφορικό, ενέργεια, κλπ) των επιχειρήσεων του Έβρου μέσω της ενίσχυσής τους (πχ με 20% του μισθοδοτικού κόστους τους).
- Εφαρμογή φορολογικών απαλλαγών ή άλλων ισοδύναμων μέτρων που να συμβάλλουν στη μείωση κατά 20% του λειτουργικού τους κόστους.
- Εξέταση δυνατότητας ρύθμισης του συνόλου των δανείων των επιχειρήσεων για μια δεκαετία, με ευνοϊκούς όρους.
- Χορήγηση κεφαλαίου κίνησης ύψους έως 10% του ετήσιου κύκλου εργασιών της επιχείρησης με επιδότηση επιτοκίου (στο 1%).
- Νέα κεφάλαια κίνησης των επιχειρήσεων με χαμηλό επιτόκιο, παρεμφερές του ισχύοντος στις χρηματοδοτήσεις του Ταμείου Ανάκαμψης, μέχρι του 10% του κύκλου εργασιών τους.

- Κατά προτεραιότητα επιτάχυνση των εκταμιεύσεων των επιχορηγήσεων των εγκεκριμένων επενδυτικών προγραμμάτων.
- Στα εν εξελίξει και στα μελλοντικά επενδυτικά σχέδια να αυξηθεί η υφιστάμενη επιχορήγηση κατά επιπλέον 20%
- Για τα επενδυτικά σχέδια που αφορούν στην κτηνοτροφία να καταργηθούν τα περιοριστικά μέτρα (πλαφόν 500.000 ευρώ ανά επενδυτικό σχέδιο) που εμποδίζουν την ανάπτυξη του κλάδου. Η σύγχρονη και βιώσιμη κτηνοτροφία απαιτεί επιχειρηματική οργάνωση, οικονομία κλίμακος και υψηλές επενδύσεις.
- Χορήγηση εφάπαξ έκτακτης οικονομικής ενίσχυσης προς αποκατάσταση ζημιών καθώς και έναντι απολεσθέντων εσόδων σε ξενοδοχειακές επιχειρήσεις που επλήγησαν από τις πυρκαγιές.
- Ρύθμιση των φορολογικών και ασφαλιστικών υποχρεώσεων καθώς και των τρεχουσών οφειλών για τους ιδιώτες και τις ξενοδοχειακές επιχειρήσεις για τουλάχιστον ένα (1) έτος, εξέταση της δυνατότητας απαλλαγής καταβολής του ΕΝΦΙΑ για τα κτίσματα των ξενοδοχειακών επιχειρήσεων που εδρεύουν εντός των πυρόπληκτων περιοχών για εύλογο χρονικό διάστημα και εξέταση ελάφρυνσης τραπεζικών υποχρεώσεων των ξενοδοχειακών επιχειρήσεων που εδρεύουν εντός των πυρόπληκτων περιοχών για τουλάχιστον ένα (1) έτος.

ΟΙΚΟΝΟΜΙΚΗ ΑΝΑΠΤΥΞΗ – ΣΤΡΑΤΗΓΙΚΟΣ ΣΧΕΔΙΑΣΜΟΣ

- «Silver economy», ελκυστικός-φιλικός προορισμός και για επενδύσεις στον Τουρισμό και το real estate.
- «Sea2Sea», mega project συνολικού προϋπολογισμού άνω των 4 δισ. ευρώ, το οποίο αφορά στην ανάπτυξη ενός διαδρόμου πολυτροπικών μεταφορών για τη σύνδεση των λιμένων του Βορειοανατολικού Αιγαίου με τους αντίστοιχους της Μαύρης Θάλασσας και τον Δούναβη, προσφέροντας εναλλακτική διαδρομή προς τα Στενά του Βοσπόρου.
- Δημιουργία Οργανισμού για την ανασυγκρότηση της περιοχής.
- Ενέργειες υποστήριξης/αρωγής για ενίσχυση μεταποιητικών επιχειρήσεων και θα περιορίσει το αναμενόμενο κύμα μετανάστευσης.
- Αξιοποίηση κοιτάσματος 100.000.000 τόνων Ζεόλιθου στο χωριό Πετρωτά του Τριγώνου.
- Δημιουργία Βιομηχανικής Περιοχής (ΒΙ.ΠΕ.) στα Λάβαρα.
- Δημιουργία Περιφερειακής Ενότητας Βορείου Έβρου - Το αίτημα αυτό αποτελεί μια φυσική εξέλιξη της γεωγραφικής και διοικητικής ιδιαιτερότητας του Ν. Έβρου ως λύση εξόδου του Βορείου Έβρου από την απομόνωσή του.
- Θερμοκοιτίδες επιχειρηματικότητας.
- Αποκατάσταση – επανάχρηση συγκροτήματος ΑΦΩΝ ΤΖΙΒΡΕ ως κέντρου στήριξης και προώθησης της τοπικής οικονομίας και του πολιτισμού.
- Κίνητρα και σχέδιο εκμετάλλευσης ανανεώσιμων μορφών ενέργειας: γεωθερμίας, βιομάζας και βιοαερίου.
- Δημιουργία Σχεδίου Κυκλικής Οικονομίας.
- Δημιουργία προγράμματος προσέλκυσης NOMADS με την ανάπτυξη των κατάλληλων υποδομών (διαδίκτυο, επικοινωνίες κ.α.) και τις ανάλογες ενέργειες ενημέρωσης και προσέλκυσης.

- Σχεδιασμός ΕΙΔΙΚΩΝ ΠΡΟΓΡΑΜΜΑΤΩΝ για την ανάπτυξη του Νομού Έβρου. Ενδεικτικά αναφέρουμε τους τομείς: πολιτισμός, περιβάλλον, πρωτογενής τομέας, αγροδιατροφή.

ΠΟΛΙΤΙΣΜΟΣ – ΦΥΣΗ - ΑΓΡΟΤΟΥΡΙΣΜΟΣ

- Ανάδειξη της πολιτιστικής κληρονομιάς και της πολυπολιτισμικότητας της ευρύτερης περιοχής για ενσωμάτωση και ένταξη νέων κατοίκων.
- Σύνδεση του πολιτιστικού κεφαλαίου με τις παραγωγικές διεργασίες και την διακράτηση πληθυσμών στον Έβρο
- Αξιοποίηση υλικής, άυλης πολιτισμικής κληρονομιάς με αγροδιατροφή (αρχαιολογικός χώρος Μαρώνειας, θέατρο, αμπελώνες) - «Δρόμοι του Κρασιού» και Οινοτουρισμός, «Δέλτα» Έβρου, Δαδιά, «δρόμος του μεταξιού», μνημεία Σαμοθράκης, αποτελούν ένα σπάνιο συνδυασμό.
- Προστασία οικοσυστήματος Δέλτα Έβρου.
- Εθνικό Πάρκο Δέλτα Έβρου.
- Στελέχωση - προσωπικό μουσείων/αρχαιολογικών χώρων στο Διδυμότειχο : α) Βυζαντινό Μουσείο Διδυμοτείχου (ΕΦΑ Έβρου), και νέα Μουσειακή μελέτη, β) Λαογραφικό Μουσείο Διδυμοτείχου, ΝΠΙΔ/ΔΙΝΕΠΟΚ. Άνοιγμα εποχικών θέσεων εργασίας μέσω ΔΙΠΑ, γ) Εκκλησιαστικό Μουσείο, Μητρόπολης Διδυμοτείχου, Ορεστιάδος και Σουφλίου, δ) Στρατιωτικό Μουσείο Διδυμοτείχου, το οποίο ανήκει στην XVI Μ/Κ ΜΠ (16η Μεραρχία), οι θέσεις καλύπτονται από Στρατιώτες, στο πλαίσιο όμως της πάταξης της ανεργίας, θα μπορούσαν κι εδώ να γίνονται προσλήψεις μέσω ΔΙΠΑ, ε) Δημοτική Πινακοθήκη Δημητρίου Ναλμπάντη, η οποία ανήκει στον Δήμο Διδυμοτείχου, στ) κάστρο του Διδυμοτείχου.
- Ανάδειξη Μνημείων, Αρχαιολογικών χώρων και Μουσείων για την προσέλκυση τουρισμού : Δημιουργία ψηφιακής εφαρμογής για τα κινητά τηλέφωνα με την ονομασία Διδυμότειχο Choose.
- Κάστρο - συντήρηση των τειχών, καθώς και να συνεχιστούν οι εργασίες που αφορούν τη δημιουργία πεζοδρόμων εντός του - λαξευμένα υπόσκαφα σπήλαια, και νομοθετική ρύθμιση για την αδειοδότηση τουριστικών χρησεων/εστίασης των κτιρίων επάνω στο κάστρο και φιλοξενία «Πέντε Αισθήσεων».
- Ανάδειξη Αρχαίας Πλωτινόπολης.
- Δημιουργία εκδηλώσεων, φεστιβάλ Βυζαντινού - λαϊκού πολιτισμού.
- Πολιτιστικό Φεστιβάλ Βορείου Έβρου.
- Επαναλειτουργία του σχολείου Καβύλης Έβρου και επανάχρηση σε συνεργασία με τον Πολιτιστικό σύλλογο Καβυλης.
- Εργαστήριο καταγραφής παραδοσιακής αρχιτεκτονικής Μεταξάδων Έβρου από το Τμήμα Αρχιτεκτόνων του Δημοκρίτειου Πανεπιστημίου Θράκης.
- α) Ανάγκη στελέχωσης - προσωπικού, με σύνδεση με το τοπικό ΔΙΕΚ (Φυλάκων Μουσείων και Αρχαιολογικών χώρων, Συντηρητηών Έργων Τέχνης και Αρχαιοτήτων), και β) ανάδειξη Διδυμότειχου σε τουριστικό προορισμό, και ανάδειξη της κληρονομιάς του.
- α. Ανέγερση μνημείου των Γκαγκαβούζων στην πόλη της Ν. Ορεστιάδας β. Έκδοση του βιβλίου μας με τίτλο "ΓκαγκαβούζοιΟι άγνωστοι".
- Ανασυγκρότηση του ποταμού Άρδα κατά μήκος με χώρους αναψυχής σύγχρονα σπορ ιππασία.

- Ανάδειξη στην περιοχή Παταγή Βυζαντινής εκκλησίας και στο χωριό Αμπελάκια παλιών βρύσεων.
- Προστασία και ανάδειξη του φυσικού πλούτου του ορεινού όγκου Ορφέα και δημιουργία χώρων αναψυχής - περιπάτου - οικολογικής παιδείας και υποδομές αγροτουρισμού.
- Δημιουργία μουσείου απολιθωμάτων στο Φυλαχτό και ανάδειξη του απολιθωμένου δάσους του Φυλαχτού.
- Πρόταση ένταξης των Δαδιά-Δέλτα Έβρου-Σαμοθράκη στο δίκτυο Άνθρωπος & Βίοςφαιρα της UNESCO.
- Ενοποίηση και δικτύωση των σημείων και τοποθεσιών περιβαλλοντικού ενδιαφέροντος, με την παράλληλη δημιουργία μιας κοινής τουριστικής ταυτότητας, στο πρότυπο δημιουργίας ενός γεωπάρκου UNESCO.
- Αποκατάσταση των υποδομών σε σημεία τουριστικού ενδιαφέροντος όπως το Πάρκο του Δάσους της Δαδιάς, το Απολιθωμένο Δάσος Λευκίμης κ.α.
- Διοργάνωση τριήμερου φεστιβάλ με τίτλο «Soufli Nature Festival» τον Σεπτέμβρη 2024 με θεματική «Φύση και Τέχνη – Nature and Art».
- Επέκταση του Ιστορικού και Λαογραφικού Μουσείου Νέας Ορεστιάδας και Περιφέρειας σε όμορο κτίριο.
 - Δημιουργία Διεθνούς Μουσικού Φεστιβάλ.
 - Ένταξη της Κίρκης στους παραδοσιακούς οικισμούς.
 - Μουσείο φυσικής ιστορίας Ορεστιάδας.
 - Δημιουργία αστροπαρατηρητηρίου
- Επαναδημιουργία του δασικού χωριού στην περιοχή «Κατραντζήδες» πλησίον του οικισμού της Δαδιάς.
- Αποκατάσταση σε χρήσεις πολιτισμού του παλαιού τελωνείου - γυμνασίου Σουφλίου.
- Ολοκληρωμένη επένδυση αγοράς, αποκατάστασης και επανάχρησης παλαιών κουκουλόσπιτων Σουφλίου.
- Αποκατάσταση και επανάχρηση του παλαιού ά δημοτικού σχολείου Σουφλίου.
- Αποκατάσταση κτιρίου, περιβάλλοντα χώρου και μουσειακής λειτουργικότητας δημοτικού μουσείου ΜΠΡΙΚΑ στο Σουφλί.
- Στήριξη – προώθηση δράσεων άυλου πολιτισμού τοπικών εκδηλώσεων – λαϊκών εορτών – EVENTS
- Δημιουργία ενός ψηφιακού πολιτιστικού ημερολογίου Δήμου Σουφλίου.
- Αποκατάσταση διατηρητέου δημοτικού σχολείου Λαβάρων.
- Αποκατάσταση σε χρήσεις πολιτισμού και φιλοξενίας των παλαιών δημοτικών σχολείων Δαδιάς και Αμορίου.
- Αποκατάσταση σε χρήσεις πολιτισμού του παλαιού νηπιαγωγείου Τυχερού.
- Αποκατάσταση σε χρήσεις πολιτισμού του πρώην δημοτικού σχολείου Θυμαριάς που καταστράφηκε από την πυρκαγιά.
- Οργάνωση Θρησκευτικού - Προσκυνηματικού τουρισμού -ανάδειξη στον Δήμο Σουφλίου.
- Αποκατάσταση διατηρητέου κουκουλόσπιτου Σουφλίου ως μουσείου οίνου.
- Ανάδειξη – προβολή μεγαλιθικού πολιτισμού Θράκης στο δήμο Σουφλίου
- Διοργάνωση καινοτόμων πολιτιστικών δράσεων.
- Το ταξίδι πολιτισμού των Αργοναυτών – διαμόρφωση ενός κοινού πολιτιστικού περιβάλλοντος στην περιοχή της λεκάνης του Ευξείνου Πόντου.
- Ο πολιτισμός φτάνει σε όλους: Είναι σκέψη, δημιουργικότητα, τρόπος ζωής - Ακολουθήστε τη λάμψη” και ακρωνύμιο «Ακολουθείστε τη λάμψη» («Follow the glow”).

- Διοργάνωση Πολιτιστικών Εκδηλώσεων σε συνεργασία με κρατικούς καλλιτεχνικούς φορείς (π.χ. Εθνική Λυρική Σκηνή).
- Διοργάνωση Πολιτιστικών και Καλλιτεχνικών Εκδηλώσεων με σκοπό την προσέλκυση επισκεπτών στην περιοχή καθώς και την τόνωση του τοπικού πληθυσμού.
- Υποδομές πληροφόρησης επισκεπτών στο οικοσύστημα Δήμου Σουφλίου.
- Οργάνωση εκστρατειών ευαισθητοποίησης και προβολής του Δάσους της Δαδιάς - Λευκίμης - Σουφλίου
- Δημιουργία Τουριστικού Οδηγού Βιωματικών Δραστηριοτήτων Δήμου Σουφλίου.
- Δημιουργία πολυθεματικού οικοτουριστικού Πάρκου στο Δέλτα του Έβρου.
- Ψηφιοποίηση τοπικής πολιτιστικής κληρονομιάς και ανάδειξη της τοπικής ιστορίας του Δήμου Αλεξανδρούπολης.
- Την δημιουργία υλικού (προβολής και εκπαιδευτικού) σχετικά με τη την προστασία του περιβάλλοντος
- Εκπαιδευτικά σεμινάρια παραδοσιακής γαστρονομίας
- Δημιουργία ετήσιου φεστιβάλ γιορτής μονοπατιών - αναρρίχησης
- Ανάπτυξη χώρων πολιτισμού και κοιτίδων ανάπτυξης της τέχνης για νέους δημιουργούς, σχεδιαστές και κινηματογραφιστές
- Λειτουργία της Σχολής Υφαντικής Τέχνης στο Αρδάνιο,
- Μουσειολογική και μουσειογραφική μελέτη για το Μουσείο Φυσικής Ιστορίας
- Διαμόρφωση - αξιοποίηση περιβάλλοντος χώρου Πλάτανότοπου Μαϊστρου και δημιουργία αναψυκτήριου.
- Παρεμβάσεις Ανάπλασης και Αξιοποίησης βυζαντινού πυρήνα Οικισμού Μάκρης
- Ανάδειξη σπηλαίου Αγίων Θεοδώρων – κατασκευή συντήρηση δρόμου πρόσβασης.
- Επισκευή συντήρηση πέτρινου κτηρίου παλαιάς Αστυνομίας Άβαντα
- Περιβαλλοντική Αποκατάσταση λατομείων και δημιουργία χώρων πολιτισμού
- Ανάδειξη και σήμανση των ιστορικών μνημείων και των αρχαιολογικών χώρων (σπήλαιο του Κύκλωπα, λουτρώνες χαμάμ, νερόμυλοι, Βυζαντινή οχύρωση τοξωτή γέφυρα)
- Αξιοποίηση Αρχαιολογικού Χώρου Μάκρης
- Οργάνωση και λειτουργία ανοικτού αρχαιολογικού πάρκου αρχαίας Ζώνης και Αρχαίας Εγνατίας οδού – εργασίες συντήρησης και ανάδειξης Ενίσχυση Μουσείου Σαρακατσαναίων Έβρου
- Περιβαλλοντική Αποκατάσταση Μεταλλείων Κίρκης και μετατροπή τους σε υπαίθριο μεταλλευτικό μουσείου.
- Ανάπτυξη - Αναβάθμιση υποδομών καταφυγίου αδέσποτων ζώων συντροφιάς
- Αποκατάσταση του Ιερού Ναού της Μεταμόρφωσης του Σωτήρος στο Αετοχώρι Αλεξανρούπολης.
- Συντήρηση - Σήμανση και ανάδειξη Πεζοπορικών Διαδρομών Κίρκης.
- Ανάδειξη φράγματος Αισύμης.
- Ανάπλαση / αποκατάσταση μεταλλίων Κίρκης: αξιοποιηθεί / χρησιμοποιηθεί ως εκπαιδευτικό κέντρο, χώρος αναψυχής, εκθεσιακός χώρος, μουσείο με εκθέματα.
- Αξιοποίηση εμβληματικών κτηρίων για εκθέσεις ζωγραφικής, φωτογραφίας κλπ
- Φεστιβάλ υπαίθρου.
- Δημιουργία φεστιβάλ ξυλογλυπτικών αγαλμάτων, κατασκευή ξυλόγλυπτων αντικειμένων, αγαλμάτων κλπ.
- Ένταξη Του Μεταξίου Του Σουφλίου Στο Εθνικό Ευρετήριο Άυλης Πολιτιστικής Κληρονομιάς Της Ελλάδας
- Διοργάνωση Ετησίου Φεστιβαλ Μεταξίου
- Ενοποίηση των πολιτιστικών και ιστορικών μνημείων σε όλη την επικράτεια της Π.Ε. Έβρου, με την δημιουργία ενός πολιτιστικού χάρτη.

- Ανάδειξη των ιδιαίτερων γαστρονομικών προτάσεων και δημιουργία διαδρομών οινογνωσίας.
 - Αρχαιολογική και παραδοσιακή διαδρομή : Σαμοθράκη, το νησί των Μεγάλων Θεών, των Μυστηρίων και της Νίκης
 - Διαδρομές στις Βάθρες Σαμοθράκης
 - Ορειβατικά μονοπάτια Σαμοθράκης
 - Πολιτιστική Διαδρομή Σαμοθράκης
 - Ανάδειξη Μνημείων και φυσικού τοπίου ρέματος Κοτζιά Φερών
 - Δημιουργία δικτύου μονοπατιών στην ευρύτερη περιοχή του Δήμου Σουφλίου.
 - Ανάδειξη περιπατητικού διαδρόμου Σπήλαιο Κύκλωπα
 - Αναβάθμιση μονοπατιών περιοχής Άβαντα, Κατασκευές ξύλινων γεφυρών, ξύλινα κάγκελα, σκαλοπάτια κτλ
 - Σήμανση και ανάδειξη σηματοδοτημένων πεζοπορικών διαδρομών μια σεβασμό στο νέο δάσος.
 - Ανάδειξη των ιδιαίτερων χαρακτηριστικών των πόλεων της Π.Ε. Έβρου (city branding) και την πιστοποίηση τους μέσω του Παγκόσμιου Οργανισμού Τουρισμού, σύμφωνα με την επιτυχημένη πρακτική του Δ. Σουφλίου.
 - Δημιουργία δικτύου ποδηλατοδρόμων και μονοπατιών πεζοπορίας για επισκέπτες και μόνιμους κατοίκους.
 - Δημιουργία τουριστικών μονοπατιών και ενθάρρυνση του πεζοπορικού τουρισμού.
 - Ανάπτυξη ορεινού τουρισμού.
 - Ένταξη οικισμών στην κατηγορία του «Σποραδικού Ξενοδοχείου»
 - Διατήρηση παραδοσιακής αρχιτεκτονικής και ανασύλωση κτιρίων (Κίρκη) - τοπόσημα (σιδηροδρομικός σταθμός, οικία δασαρχείου) για τη διατήρηση της τοπικής ιστορίας. Στην περιοχή δυνατότητα παραχώρησης κτηρίων ΟΣΕ και Δασαρχείου προκειμένου να λειτουργήσουν ως αναψυκτήρια, ξενώνες για την χειμερινή περίοδο.
 - Προσκοπισμός : Δράσεις προσκόπων από κοινού με τον πολιτιστικό Σύλλογο Κίρκης.
 - Χρηματοδότηση και υποστήριξη των παραδοσιακών επαγγελμάτων για τη διατήρηση τέχνης και πολιτισμού.
-
- Στήριξη παραδοσιακών τεχνών, τεχνικών, αγροδιατροφικών παραδόσεων αλλά και καλλιεργητικών και παραγωγικών πρακτικών που μπορούν, ακόμη και αυτές, να συνδεθούν με την βιώσιμη τουριστική ανάπτυξη όταν σχεδιαστούν ως πολιτιστική εμπειρία.
 - Να ενεργοποιήσουμε τους ανθρώπους, είτε είναι στην πρωτογενή παραγωγή είτε είναι φορείς μιας παραδοσιακής τεχνογνωσίας ώστε να αναπτύξουν μέσα στις σημερινές συνθήκες της αγοράς, δραστηριότητες ξεχασμένες που έχουν σχέση με την ιστορία και τον λαϊκό μας πολιτισμό. Να διαχειριστούμε αυτόν το πλούτο ως αναπτυξιακό παράγοντα στο πλαίσιο της βιώσιμης τοπικής ανάπτυξης και της αξιοποίησης της τοπικότητας.
 - Ανάπλαση ρέματος Κοτζιά (φωτισμός, περιπατητικές διαδρομές, επισκευή θεάτρου, κ.λ.π.)
 - Δημιουργία λαογραφικού μουσείου στο Δημοτικό Σχολείο Καβησού
 - Ανάπλαση συντήρηση ανεμόμυλων Μελίας (χώρος αναψυχής)
 - Συντήρηση Δημοτικού Σχολείου Πόρου (Ευρωπαϊκό Χωριό Πελαργών)
 - Ανάδειξη μνημείου Παναγίας Κοσμοσώτειρας (φωτισμός απαλλοτριώσεις, κ.λ.π.)
 - Βήρειο Πνευματικό Κέντρο
 - Κατασκευή αθλητικού κέντρου στις Φέρες.
 - Αποκατάσταση - συντήρηση και ανάδειξη των ανεμόμυλων Γεμιστής και Μελίας
 - Ανάδειξη Βυζαντινού Υδραγωγείου στις Φέρες ΔΕ Αλεξανδρούπολης

- Μελέτες αναπαλαίωσης κάστρων Άβαντα
- Επαναλειτουργία των Ιαματικών λουτρών Τραϊανούπολης (Υδροθεραπευτήριο)
- Δημιουργία Πρότυπου Κέντρου Θερμαλισμού στην Τραϊανούπολη
- Αναβάθμιση ιαματικών λουτρών Σαμοθράκης
- Δράσεις προώθησης - ανάπτυξης υποδομών εναλλακτικού τουρισμού

ΔΗΜΟΓΡΑΦΙΚΟ – ΑΡΙΣΤΕΙΑ

- Αποσπάσεις υπαλλήλων από περιοχές με υπερστελεχωμένες υπηρεσίες προς τους ακριτικούς Δήμους - Υπηρεσίες του Έβρου και απασχόληση έστω με τηλεργασία. Σε περίπτωση που θα πρέπει να παραστούν με τη φυσική τους παρουσία, αυτό θα γίνεται με έξοδα που θα τους καλύπτει ο Δήμος.
- Επιδότηση και κίνητρα εγκατάστασης σε μετανάστες εσωτερικού /εξωτερικού δεύτερης και τρίτης γενιάς σε κατοικίες των γονιών/παππούδων τους.
- Αναζήτηση στενής συνεργασίας με την Περιφέρεια, τους Δήμους και τις Ιερές Μητροπόλεις σχετικά με την ανάσχεση της δημογραφικής κατάρρευσης που παρατηρείται στους οικισμούς του νομού Έβρου.
- Προγράμματα κατοικίας για νέους. Ανάπτυξη προγραμμάτων κατοικίας που είναι προσιτά σε νέους κατοίκους (Κίρκη).
- Γενναία μέτρα που να ωθήσουν νέους οικογενειάρχες να εγκατασταθούν στο νομό και κίνητρα, όπως θέσεις εργασίας για νέους ανθρώπους, κατάργηση ΦΠΑ στα προϊόντα, ειδικός φόρος κατανάλωσης στα καύσιμα, κίνητρα για βιομηχανίες/βιοτεχνίες που έκλεισαν: ΔΕΒΖΟΣ, εργοστάσιο στρατιωτικών ενδυμάτων στο Σπήλαιο Τριγώνου, βιομηχανία ζάχαρης, βιοτεχνίες ενδυμάτων, χοιροστάσια, πτηνοτροφία, Αλλαντοβιομηχανία Θράκη.
- Παροχή κινήτρων στις νέες οικογένειες που επιλέγουν ως τόπο μόνιμης διαμονής του τους οικισμούς του Δήμου Σουφλίου. Ήτοι, κάλυψη των εξόδων γάλακτος και πανών για τα δύο πρώτα χρόνια της ζωής των βρεφών-μωρών. Voucher ιατροφαρμακευτικής περίθαλψης για τα πέντε πρώτα χρόνια ζωής των παιδιών κάθε οικογένειας. Φορολογικές ελαφρύνσεις για τις οικογένειες που έχουν ένα τουλάχιστον τέκνο.
- Επιδότηση ενοικίου σε όσες νέες και νέους επιθυμούν να διαμείνουν στην περιοχή του Δήμου Σουφλίου.
- Καθιέρωση πλήρους επιδότησης διαμονής και σίτισης, η οποία θα υποστηρίζεται από ξενοδοχειακές μονάδες και καταστήματα εστίασης του Δήμου Σουφλίου, για πέντε (5) έως επτά (7) χρόνια, σύμφωνα με το πρότυπο της Βόρειας Εύβοιας με κουπόνι αξίας τουλάχιστον 500 ευρώ. Συνεργασία με τις αεροπορικές εταιρίες για την επιδότηση του εισιτηρίου ή ειδική έκπτωση σε αυτό έτσι ώστε να ξεκλειδώσουν μεγάλες αγορές. Προτείνεται πρόγραμμα με την ονομασία <<SoufliPass>>.
- Προσέλκυση ανθρώπων κάθε ηλικίας, οι οποίοι εργάζονται απομακρυσμένα (remote), μέσω διαδικτύου, επονομαζόμενοι και ως «ψηφιακοί νομάδες».
- Προσέλκυση ψηφιακών νομάδων.
- Προώθηση "εργασίας από το σπίτι"
- Προσέλκυση Συνταξιούχων που διαμένουν σε βόρειες ευρωπαϊκές χώρες
- Επιστροφή Δημοσίων Υπηρεσιών και Τραπεζών τα παραρτήματα των οποίων τα προηγούμενα χρόνια αποψιλώθηκαν παρά τις εναγώνιες προσπάθειες των κατοίκων της περιοχής.
- Ειδική μοριοδότηση των ατόμων που έχουν γεννηθεί και ενηλικιωθεί στον Έβρο σε προκηρύξεις του Δημοσίου Τομέα ένεκα παραμεθορίου ιδιότητας και ειδική μοριοδότηση των μαθητών της Γ' Λυκείου των Λυκείων του Κεντρικού Έβρου, που

εξετάζονται με γραπτό πανελλαδικό σύστημα για την εισαγωγή τους στην τριτοβάθμια εκπαίδευση, ένεκα παραμεθορίου ιδιότητας

- Πρόγραμμα κοινωφελούς εργασίας: Δημιουργία προγραμμάτων εργασίας για την απασχόληση μονίμων κατοίκων σε έργα υποδομής και περιβάλλοντος.
- Άρση της δυνατότητας απομάκρυνσης των ένστολων υπηρετούντων από τις Υπηρεσίες και τα Τμήματα στα οποία υπηρετούν.

ΠΟΛΕΟΔΟΜΙΑ – ΧΩΡΟΤΑΞΙΑ

- Μελέτη έργων υποδομής στις περιοχές Μαϊστριανών – Φυτωρίου
- Μελέτη έργων υποδομής περιοχή Καλλιθέας Χιλής (νέο σχέδιο πόλεως)
- Η περιοχή της Άβαντος, όντως είναι σημαντικό πρόβλημα και πρέπει να ενταχθεί σε ένα ΣΟΑΠ (Σχέδιο ολοκληρωμένων Αστικών Παρεμβάσεων) & ΕΠΣ (Ειδικό χωρικό σχέδιο) στην περιοχή των Ρομά (Μουσουλμανική συνοικία) για την εξασφάλιση - έστω και εκ των υστέρων - ποιοτικών παραμέτρων κοινωνικοοικονομικού & οικιστικού περιβάλλοντος.
- Ειδικό πολεοδομικό σχέδιο στη δυτική παραλιακή της Αλεξανδρούπολης, περιοχή Μάκρη -Δικέλλα- Μεσημβρία
- ΕΠΣ στην μεταβατική ζώνη μεταξύ της πόλης, του ΟΛΑ και των εκτάσεων του ΟΣΕ, ώστε να επιλυθούν τα ιδιοκτησιακά ζητήματα και να υπάρξει σχεδιασμός προς όφελος της πόλης αλλά και των συγκεκριμένων λειτουργιών.
- στην περιοχή του ΒΙΟΠΑ (μεταξύ Μαϊστρου - Απαλού) υπάρχουν πολύ σοβαρά ζητήματα οχλήσεων (π.χ. πετρέλαια) και διαχείρισης βιοτεχνικών χρήσεων. Μπορεί και εκεί να προταθεί ένα Ειδικό Πολεοδομικό Σχέδιο που θα καταλήξει και σε πολεοδόμηση του συνόλου της περιοχής. Νότια της συγκεκριμένης περιοχής, υπάρχει και μεγάλη δημοτική περιουσία (άνω των 500στρ) που μπορούν να αξιοποιηθούν ανάλογα
- Εκπόνηση μελετών και υλοποίηση μέτρων και μέσων πυροπροστασίας στις σχολικές μονάδες του Δήμου
- Προσεισμικός έλεγχος κτιρίων Δήμου Αλεξανδρούπολης
- Δράσεις ενημέρωσης - ευαισθητοποίησης για τη διαχείριση βιοαποβλήτων
- Δράσεις ενημέρωσης για την ανακύκλωση στην πηγή.
- Επαναχρησιμοποίηση των επεξεργασμένων υγρών αποβλήτων της ΕΕΛ Αλεξανδρούπολης και Φερών στην άρδευση καθώς και την χρήση του θερμικού τους περιεχομένου για θερμορύθμιση κτιρίων (δημοτικών ή/και ιδιωτικών)

ΔΙΑΦΟΡΑ

- Ειδικό πολεοδομικό σχέδιο μουσουλμανικής συνοικίας οδού Άβαντος
- Δημιουργία σημείου αναφοράς στο Τριεθνές.
- "Εβρίτικη Κάρτα Νέων" σε ηλικίες από 13-30 ετών για εκπαιδευτικά προνόμια (κινηματογράφος, ΜΜΜ) και αγαθά. Αφορά συνεργασία δήμων Έβρου - εμπορικών συλλόγων - σωματείων εστίασης κ.α.
- Δημιουργία Συμβουλίου Τουρισμού Π.Ε. Έβρου για την συστηματική ανάδειξη του τοπικού τουριστικού προϊόντος της περιοχής όπου το Συμβούλιο, πρόκειται να λειτουργεί ως συμβουλευτικός βραχίονας του Οργανισμού Τουρισμού της ΠΑΜΘ, που επίκειται η σύστασή του και δημιουργία Συμβουλίου Τουρισμού Ν. Έβρου ως συμβουλευτικός βραχίονας.
- Δράσεις ηλεκτροκίνησης Δήμου Σουφλίου.
- Πρωτοβάθμιος προσεισμικός έλεγχος κρίσιμων υποδομών του Δήμου Σουφλίου.

- Προμήθεια ηλεκτρικών οχημάτων στο Δήμο Ορεστιάδας και σταθμών φόρτισης αυτών.
- Ενεργειακή βελτίωση -αναβάθμιση υποδομών δευτεροβάθμιας εκπαίδευσης Δ.Ε. Ορφέα δήμου Σουφλίου (εκπαιδευτήρια Λαβάρων).
- Ενεργειακή αναβάθμιση - βελτίωση υποδομών δευτεροβάθμιας εκπαίδευσης Δ.Ε. Σουφλίου (εκπαιδευτήρια γυμνάσιο λύκειο Σουφλίου)
- Τηλεθέρμανση Δημοτικής Ενότητας Φερών και Οικισμών του Δήμου Αλεξανδρούπολης
- Τηλεθέρμανση Δημοτικής Ενότητας Τραϊανούπολης του Δήμου Αλεξανδρούπολης με χρήση «Γεωθερμικής Ενέργειας».
- Γεωθερμική Δημοτική Μονάδα pellet και αξιοποίηση Αστικής, Γεωργικής και Δασικής βιομάζας του Δήμου Αλεξανδρούπολης.
- Επαναλειτουργία κέντρου κατάταξης οπλιτών στο Σουφλί (κεντρικός Έβρος)
- Επанаσχεδιασμός και απεγκλωβισμό του Σουφλίου από την περιοχή Natura, ω' στε να είναι εφικτή η ανάπτυξη επιχειρηματικών υποδομών και δραστηριοτήτων.
- Διατήρηση και ενίσχυση των κέντρων νεοσύλλεκτων στρατιωτών στον Κεντρικό Έβρο.
- Οργανωμένη Εκστρατεία Προβολής ως Τουριστικός Προορισμός.
- Ειδικό πρόγραμμα τουριστικής προβολής της Π.Ε. Έβρου με ορίζοντα την επόμενη 10ετία.
- Αποκατάσταση των 23 καμένων σπιτιών Κίρκης από φορέα (υιοθέτηση πυρόπληκτου οικισμού) και δημιουργία πρότυπου παραδοσιακού οικισμού.
- Εκπαίδευση κατοίκων στην προετοιμασία και πρόληψη σε περίπτωση συμβάντων πυρκαγιάς και πλημμύρας
- Προμήθεια οχημάτων προς χρήση από την 1η Μονάδα Έρευνας και Διάσωσης του Ελληνικού Ερυθρού Σταυρού για ανάγκες πυρόσβεσης
- Εκσυγχρονισμός εργαλείων ελέγχου συνοριακών και τελωνειακών ροών, εντατικοποίηση ελέγχων, και συνεργασία με τοπικούς επαγγελματίες για τον καλύτερο εντοπισμό δράσης δικτύων παραεμπορίου και διακίνησης λαθραίων προϊόντων.
- Δυνατότητα για την αδειοδότηση ταχύπλων σκαφών που θα λειτουργούν ως σκάφη ημερήσιας διασύνδεσης με την Σαμοθράκη, αλλά και ως θαλάσσια ταξί.
- Αγροκτηνοτροφική κατασκήνωση για παιδιά και εφήβους στο χώρο του πρώην Δημοτικού Σχολείου Πέπλου για εξοικείωση με τον πρωτογενή τομέα μέσω διδακτικής και βιωματικής απασχόλησης.

III. ΠΙΝΑΚΕΣ

Πίνακας: Περιοχή Παρέμβασης Σχεδίου Ανασυγκρότησης Έβρου

| |
|---|
| ΠΕΡΙΦΕΡΕΙΑΚΗ ΕΝΟΤΗΤΑ ΕΒΡΟΥ |
| ΔΗΜΟΣ ΑΛΕΞΑΝΔΡΟΥΠΟΛΗΣ |
| ΔΗΜΟΤΙΚΗ ΕΝΟΤΗΤΑ ΑΛΕΞΑΝΔΡΟΥΠΟΛΗΣ |
| Δημοτική Κοινότητα Αλεξανδρούπολης |
| Δημοτική Κοινότητα Άβαντος |
| Δημοτική Κοινότητα Αισύμης |
| Δημοτική Κοινότητα Κίρκης |
| Δημοτική Κοινότητα Μάκρης |
| Δημοτική Κοινότητα Συκορράχης |
| ΔΗΜΟΤΙΚΗ ΕΝΟΤΗΤΑ ΤΡΑΪΑΝΟΥΠΟΛΗΣ |
| Δημοτική Κοινότητα Ανθείας |
| Δημοτική Κοινότητα Δωρικού |
| Δημοτική Κοινότητα Λουτρού |
| Δημοτική Κοινότητα Νίψης |
| ΔΗΜΟΤΙΚΗ ΕΝΟΤΗΤΑ ΦΕΡΩΝ |
| Δημοτική Κοινότητα Φερών |
| Δημοτική Κοινότητα Αρδανίου |
| Δημοτική Κοινότητα Δορίσκου |
| Δημοτική Κοινότητα Καβησού |
| Δημοτική Κοινότητα Πέπλου |
| Δημοτική Κοινότητα Πυλαίας |
| Δημοτική Κοινότητα Τριφυλλίου |
| ΔΗΜΟΣ ΔΙΔΥΜΟΤΕΙΧΟΥ |
| ΔΗΜΟΤΙΚΗ ΕΝΟΤΗΤΑ ΔΙΔΥΜΟΤΕΙΧΟΥ |
| Δημοτική Κοινότητα Διδυμοτείχου |
| Δημοτική Κοινότητα Ασβεστάδων |
| Δημοτική Κοινότητα Ασημένιου |
| Δημοτική Κοινότητα Ελληνοχωρίου |
| Δημοτική Κοινότητα Ισαακίου |
| Δημοτική Κοινότητα Καρωτής |
| Δημοτική Κοινότητα Κουφοβούνου |
| Δημοτική Κοινότητα Κυανής |
| Δημοτική Κοινότητα Μάνης |
| Δημοτική Κοινότητα Πετράδων |
| Δημοτική Κοινότητα Ποιμενικού |
| Δημοτική Κοινότητα Πραγγίου |
| Δημοτική Κοινότητα Πυθίου |
| Δημοτική Κοινότητα Σιτοχωρίου |
| Δημοτική Κοινότητα Σοφικό |
| ΔΗΜΟΤΙΚΗ ΕΝΟΤΗΤΑ ΜΕΤΑΞΑΔΩΝ |
| Δημοτική Κοινότητα Μεταξάδων |
| Δημοτική Κοινότητα Αλεποχωρίου |
| Δημοτική Κοινότητα Ασπρονερίου |

| |
|--------------------------------------|
| Δημοτική Κοινότητα Βρυσικών |
| Δημοτική Κοινότητα Δόξης |
| Δημοτική Κοινότητα Ελαφοχωρίου |
| Δημοτική Κοινότητα Λάδης |
| Δημοτική Κοινότητα Παλιουρίου |
| ΔΗΜΟΣ ΟΡΕΣΤΙΑΔΑΣ |
| ΔΗΜΟΤΙΚΗ ΕΝΟΤΗΤΑ ΟΡΕΣΤΙΑΔΟΣ |
| Δημοτική Κοινότητα Ορεστιάδος |
| Δημοτική Κοινότητα Αμπελακίων |
| Δημοτική Κοινότητα Βάλτου |
| Δημοτική Κοινότητα Θουρίου |
| Δημοτική Κοινότητα Μεγάλης Δοξιπάρας |
| Δημοτική Κοινότητα Νέου Χειμωνίου |
| Δημοτική Κοινότητα Νεοχωρίου |
| Δημοτική Κοινότητα Χανδρά |
| ΔΗΜΟΤΙΚΗ ΕΝΟΤΗΤΑ ΒΥΣΣΑΣ |
| Δημοτική Κοινότητα Νέας Βύσσης |
| Δημοτική Κοινότητα Καβύλης |
| Δημοτική Κοινότητα Καστανεών |
| Δημοτική Κοινότητα Ριζίων |
| Δημοτική Κοινότητα Στέρνας |
| ΔΗΜΟΤΙΚΗ ΕΝΟΤΗΤΑ ΚΥΠΡΙΝΟΥ |
| Δημοτική Κοινότητα Κυπρίνος |
| Δημοτική Κοινότητα Γαλήνης |
| Δημοτική Κοινότητα Ζώνης |
| Δημοτική Κοινότητα Φυλακίου |
| ΔΗΜΟΤΙΚΗ ΕΝΟΤΗΤΑ ΤΡΙΓΩΝΟΥ |
| Δημοτική Κοινότητα Δικαίων |
| Δημοτική Κοινότητα Άρζου |
| Δημοτική Κοινότητα Ελαίας |
| Δημοτική Κοινότητα Θεραπειό |
| Δημοτική Κοινότητα Κομάρων |
| Δημοτική Κοινότητα Μαρασίων |
| Δημοτική Κοινότητα Μηλέα |
| Δημοτική Κοινότητα Ορμενίου |
| Δημοτική Κοινότητα Πενταλόφου |
| Δημοτική Κοινότητα Πετρωτών |
| Δημοτική Κοινότητα Πλάτης |
| Δημοτική Κοινότητα Πτελέας |
| Δημοτική Κοινότητα Σπηλαίου |
| ΔΗΜΟΣ ΣΑΜΟΘΡΑΚΗΣ |
| ΔΗΜΟΤΙΚΗ ΕΝΟΤΗΤΑ ΣΑΜΟΘΡΑΚΗΣ |
| Ψευδοδημοτική Κοινότητα Σαμοθράκης |

| ΔΗΜΟΣ ΣΟΥΦΛΙΟΥ |
|-----------------------------------|
| ΔΗΜΟΤΙΚΗ ΕΝΟΤΗΤΑ ΣΟΥΦΛΙΟΥ |
| Δημοτική Κοινότητα Σουφλίου |
| Δημοτική Κοινότητα Δαδιάς |
| Δημοτική Κοινότητα Κορνοφωλιάς |
| Δημοτική Κοινότητα Λαγυνών |
| Δημοτική Κοινότητα Λυκόφωτος |
| ΔΗΜΟΤΙΚΗ ΕΝΟΤΗΤΑ ΟΡΦΕΑ |
| Δημοτική Κοινότητα Λαβάρων |
| Δημοτική Κοινότητα Αμορίου |
| Δημοτική Κοινότητα Κυριακής |
| Δημοτική Κοινότητα Μάνδρας |
| Δημοτική Κοινότητα Μαυροκκλησίου |
| Δημοτική Κοινότητα Μικρού Δερείου |
| Δημοτική Κοινότητα Πρωτοκκλησίου |
| ΔΗΜΟΤΙΚΗ ΕΝΟΤΗΤΑ ΤΥΧΕΡΟΥ |
| Δημοτική Κοινότητα Τυχερού |
| Δημοτική Κοινότητα Λευκίμμης |
| Δημοτική Κοινότητα Λύρας |
| Δημοτική Κοινότητα Προβατώνος |
| Δημοτική Κοινότητα Φυλακτού |

Πίνακας: Πληθυσμιακή μεταβολή 2011-2021

| ΣΥΝΟΛΟ ΧΩΡΑΣ | ΜΟΝΙΜΟΣ 2021 | ΜΟΝΙΜΟΣ 2011 | ΜΕΤΑΒΟΛΗ 2011-2021 |
|---|----------------|----------------|-----------------------|
| | 10.482.487 | 10.815.197 | -3,08 |
| ΠΕΡΙΦΕΡΕΙΑ ΑΜΘ | 562.201 | 608.182 | -7,56 |
| ΠΕΡΙΦΕΡΕΙΑΚΗ ΕΝΟΤΗΤΑ ΕΒΡΟΥ | 133.802 | 147.947 | -9,56 |
| ΔΗΜΟΣ ΑΛΕΞΑΝΔΡΟΥΠΟΛΗΣ | 71.751 | 72.959 | -1,66 |
| ΔΗΜΟΤΙΚΗ ΕΝΟΤΗΤΑ ΑΛΕΞΑΝΔΡΟΥΠΟΛΗΣ | 62.936 | 61.702 | 2,00 |
| Δημοτική Κοινότητα Αλεξανδρούπολης | 59.723 | 58.125 | 2,75 |
| Δημοτική Κοινότητα Άβαντος | 486 | 527 | -7,78 |
| Δημοτική Κοινότητα Αισύμης | 220 | 253 | -13,04 |
| Δημοτική Κοινότητα Κίρκης | 57 | 75 | -24,00 |
| Δημοτική Κοινότητα Μάκρης | 1.811 | 1.919 | -5,63 |
| Δημοτική Κοινότητα Συκορράχης | 639 | 803 | -20,42 |
| ΔΗΜΟΤΙΚΗ ΕΝΟΤΗΤΑ ΤΡΑΪΑΝΟΥΠΟΛΗΣ | 2.315 | 2.706 | -14,45 |
| Δημοτική Κοινότητα Ανθείας | 1.157 | 1.226 | -5,63 |
| Δημοτική Κοινότητα Δωρικού | 285 | 341 | -16,42 |
| Δημοτική Κοινότητα Λουτρού | 595 | 769 | -22,63 |
| Δημοτική Κοινότητα Νίψης | 278 | 370 | -24,86 |
| ΔΗΜΟΤΙΚΗ ΕΝΟΤΗΤΑ ΦΕΡΩΝ | 6.500 | 8.551 | -23,99 |
| Δημοτική Κοινότητα Φερών | 4.228 | 5.659 | -25,29 |
| Δημοτική Κοινότητα Αρδανίου | 248 | 306 | -18,95 |
| Δημοτική Κοινότητα Δορίσκου | 431 | 520 | -17,12 |
| Δημοτική Κοινότητα Καβησού | 329 | 197 | 67,01 |
| Δημοτική Κοινότητα Πέτλου | 1.035 | 1.514 | -31,64 |
| Δημοτική Κοινότητα Πυλαίας | 102 | 148 | -31,08 |
| Δημοτική Κοινότητα Τριφυλλίου | 127 | 207 | -38,65 |
| ΔΗΜΟΣ ΔΙΔΥΜΟΤΕΙΧΟΥ | 16.060 | 19.493 | -17,61 |
| ΔΗΜΟΤΙΚΗ ΕΝΟΤΗΤΑ ΔΙΔΥΜΟΤΕΙΧΟΥ | 13.673 | 16.078 | -14,96 |
| Δημοτική Κοινότητα Διδυμοτείχου | 8.681 | 9.367 | -7,32 |
| Δημοτική Κοινότητα Ασβεστάδων | 148 | 192 | -22,92 |
| Δημοτική Κοινότητα Ασημένιου | 248 | 334 | -25,75 |
| Δημοτική Κοινότητα Ελληνοχωρίου | 1.060 | 1.373 | -22,80 |
| Δημοτική Κοινότητα Ισαακίου | 316 | 407 | -22,36 |
| Δημοτική Κοινότητα Καρωτής | 181 | 271 | -33,21 |
| Δημοτική Κοινότητα Κουφοβούνου | 599 | 629 | -4,77 |
| Δημοτική Κοινότητα Κυανής | 411 | 474 | -13,29 |
| Δημοτική Κοινότητα Μάνης | 364 | 538 | -32,34 |
| Δημοτική Κοινότητα Πετράδων | 139 | 184 | -24,46 |
| Δημοτική Κοινότητα Ποιμενικού | 225 | 343 | -34,40 |

ΕΒΡΟΣ ΜΕΤΑ – MASTER PLAN /ΕΙΔΙΚΟ ΑΝΑΠΤΥΞΙΑΚΟ ΠΡΟΓΡΑΜΜΑ ΓΙΑ ΤΟΝ ΕΒΡΟ

| | | | |
|--------------------------------------|---------------|---------------|---------------|
| Δημοτική Κοινότητα Πραγγίου | 161 | 304 | -47,04 |
| Δημοτική Κοινότητα Πυθίου | 331 | 541 | -38,82 |
| Δημοτική Κοινότητα Σιτοχωρίου | 242 | 326 | -25,77 |
| Δημοτική Κοινότητα Σοφικό | 567 | 795 | -28,68 |
| ΔΗΜΟΤΙΚΗ ΕΝΟΤΗΤΑ ΜΕΤΑΞΑΔΩΝ | 2.387 | 3.415 | -30,10 |
| Δημοτική Κοινότητα Μεταξάδων | 511 | 717 | -28,73 |
| Δημοτική Κοινότητα Αλεποχωρίου | 250 | 365 | -31,51 |
| Δημοτική Κοινότητα Ασπρονερίου | 377 | 538 | -29,93 |
| Δημοτική Κοινότητα Βρυσικών | 233 | 304 | -23,36 |
| Δημοτική Κοινότητα Δόξης | 282 | 410 | -31,22 |
| Δημοτική Κοινότητα Ελαφοχωρίου | 291 | 433 | -32,79 |
| Δημοτική Κοινότητα Λάδης | 91 | 180 | -49,44 |
| Δημοτική Κοινότητα Παλιουρίου | 352 | 468 | -24,79 |
| ΔΗΜΟΣ ΟΡΕΣΤΙΑΔΑΣ | 31.686 | 37.695 | -15,94 |
| ΔΗΜΟΤΙΚΗ ΕΝΟΤΗΤΑ ΟΡΕΣΤΙΑΔΟΣ | 22.005 | 23.584 | -6,70 |
| Δημοτική Κοινότητα Ορεστιάδος | 19.666 | 20.211 | -2,70 |
| Δημοτική Κοινότητα Αμπελακίων | 324 | 470 | -31,06 |
| Δημοτική Κοινότητα Βάλτου | 225 | 403 | -44,17 |
| Δημοτική Κοινότητα Θουρίου | 471 | 643 | -26,75 |
| Δημοτική Κοινότητα Μεγάλης Δοξιπάρας | 220 | 302 | -27,15 |
| Δημοτική Κοινότητα Νέου Χειμωνίου | 335 | 444 | -24,55 |
| Δημοτική Κοινότητα Νεοχωρίου | 655 | 902 | -27,38 |
| Δημοτική Κοινότητα Χανδρά | 109 | 209 | -47,85 |
| ΔΗΜΟΤΙΚΗ ΕΝΟΤΗΤΑ ΒΥΣΣΑΣ | 4.378 | 6.515 | -32,80 |
| Δημοτική Κοινότητα Νέας Βύσσης | 1.679 | 2.805 | -40,14 |
| Δημοτική Κοινότητα Καβύλης | 523 | 758 | -31,00 |
| Δημοτική Κοινότητα Καστανεών | 698 | 1.059 | -34,09 |
| Δημοτική Κοινότητα Ριζίων | 997 | 1.272 | -21,62 |
| Δημοτική Κοινότητα Στέρνας | 481 | 621 | -22,54 |
| ΔΗΜΟΤΙΚΗ ΕΝΟΤΗΤΑ ΚΥΠΡΙΝΟΥ | 1.732 | 2.226 | -22,19 |
| Δημοτική Κοινότητα Κυπρίνος | 571 | 806 | -29,16 |
| Δημοτική Κοινότητα Γαλήνης | 0 | 0 | 0,00 |
| Δημοτική Κοινότητα Ζώνης | 294 | 449 | -34,52 |
| Δημοτική Κοινότητα Φυλακίου | 867 | 971 | -10,71 |
| ΔΗΜΟΤΙΚΗ ΕΝΟΤΗΤΑ ΤΡΙΓΩΝΟΥ | 3.571 | 5.370 | -33,50 |
| Δημοτική Κοινότητα Δικαίων | 557 | 834 | -33,21 |
| Δημοτική Κοινότητα Άρζου | 259 | 433 | -40,18 |
| Δημοτική Κοινότητα Ελαίας | 315 | 428 | -26,40 |
| Δημοτική Κοινότητα Θεραπειό | 62 | 86 | -27,91 |
| Δημοτική Κοινότητα Κομάρων | 474 | 628 | -24,52 |

ΕΒΡΟΣ ΜΕΤΑ – MASTER PLAN /ΕΙΔΙΚΟ ΑΝΑΠΤΥΞΙΑΚΟ ΠΡΟΓΡΑΜΜΑ ΓΙΑ ΤΟΝ ΕΒΡΟ

| | | | |
|------------------------------------|---------------|---------------|---------------|
| Δημοτική Κοινότητα Μαρασίων | 80 | 140 | -42,86 |
| Δημοτική Κοινότητα Μηλέα | 28 | 54 | -48,15 |
| Δημοτική Κοινότητα Ορμενίου | 344 | 557 | -38,24 |
| Δημοτική Κοινότητα Πενταλόφου | 344 | 510 | -32,55 |
| Δημοτική Κοινότητα Πετρωτών | 125 | 270 | -53,70 |
| Δημοτική Κοινότητα Πλάτης | 409 | 655 | -37,56 |
| Δημοτική Κοινότητα Πτελέας | 344 | 441 | -22,00 |
| Δημοτική Κοινότητα Σπηλαίου | 230 | 334 | -31,14 |
| ΔΗΜΟΣ ΣΑΜΟΘΡΑΚΗΣ | 2.596 | 2.859 | -9,20 |
| ΔΗΜΟΤΙΚΗ ΕΝΟΤΗΤΑ ΣΑΜΟΘΡΑΚΗΣ | 2.596 | 2.859 | -9,20 |
| Ψευδοδημοτική Κοινότητα Σαμοθράκης | 2.596 | 2.859 | -9,20 |
| ΔΗΜΟΣ ΣΟΥΦΛΙΟΥ | 11.709 | 14.941 | -21,63 |
| ΔΗΜΟΤΙΚΗ ΕΝΟΤΗΤΑ ΣΟΥΦΛΙΟΥ | 5.008 | 6.170 | -18,83 |
| Δημοτική Κοινότητα Σουφλίου | 3.770 | 4.487 | -15,98 |
| Δημοτική Κοινότητα Δαδιάς | 409 | 546 | -25,09 |
| Δημοτική Κοινότητα Κορνοφωλειάς | 366 | 443 | -17,38 |
| Δημοτική Κοινότητα Λαγυνών | 208 | 328 | -36,59 |
| Δημοτική Κοινότητα Λυκόφωτος | 255 | 366 | -30,33 |
| ΔΗΜΟΤΙΚΗ ΕΝΟΤΗΤΑ ΟΡΦΕΑ | 4.054 | 4.761 | -14,85 |
| Δημοτική Κοινότητα Λαβάρων | 747 | 1.093 | -31,66 |
| Δημοτική Κοινότητα Αμορίου | 317 | 412 | -23,06 |
| Δημοτική Κοινότητα Κυριακής | 73 | 100 | -27,00 |
| Δημοτική Κοινότητα Μάνδρας | 125 | 150 | -16,67 |
| Δημοτική Κοινότητα Μαυροκκλησίου | 180 | 313 | -42,49 |
| Δημοτική Κοινότητα Μικρού Δερείου | 1.836 | 1.903 | -3,52 |
| Δημοτική Κοινότητα Πρωτοκκλησίου | 776 | 790 | -1,77 |
| ΔΗΜΟΤΙΚΗ ΕΝΟΤΗΤΑ ΤΥΧΕΡΟΥ | 2.647 | 4.010 | -33,99 |
| Δημοτική Κοινότητα Τυχερού | 1.483 | 2.311 | -35,83 |
| Δημοτική Κοινότητα Λευκίμμης | 153 | 201 | -23,88 |
| Δημοτική Κοινότητα Λύρας | 117 | 185 | -36,76 |
| Δημοτική Κοινότητα Προβατώνος | 697 | 1.004 | -30,58 |
| Δημοτική Κοινότητα Φυλακτού | 197 | 309 | -36,25 |

Πηγή: ΕΛΣΤΑΤ, Απογραφή Πληθυσμού 2021,2011

Πίνακας: Εξέλιξη Γεννήσεων 2015-2022

| ΧΩΡΙΚΗ ΕΝΟΤΗΤΑ | ΕΤΟΣ | | | | | | | | % ΜΕΤΑΒΟΛΗ 2015-2022 |
|----------------------|--------------|--------------|--------------|--------------|--------------|--------------|--------------|--------------|----------------------|
| | 2015 | 2016 | 2017 | 2018 | 2019 | 2020 | 2021 | 2022 | |
| Π-ΑΜΘ | 4.950 | 4.868 | 4.780 | 4.381 | 4.217 | 4.255 | 4.350 | 3.865 | -21,92 |
| Π.Ε. Δράμας | 691 | 695 | 675 | 614 | 601 | 607 | 629 | 551 | -20,26 |
| Π.Ε. Καβάλας & Θάσου | 1.121 | 1.061 | 1.013 | 914 | 887 | 984 | 962 | 890 | -20,61 |
| Π.Ε. Έβρου | 1.223 | 1.187 | 1.203 | 1.061 | 1.029 | 999 | 987 | 837 | -31,56 |
| Π.Ε. Ξάνθης | 1.045 | 1.095 | 1.098 | 1.066 | 999 | 980 | 1.034 | 943 | -9,76 |
| Π.Ε. Ροδόπης | 870 | 830 | 791 | 726 | 701 | 685 | 738 | 644 | -25,98 |

Πηγή: Eurostat

Πίνακας: Δημογραφικοί Δείκτες 2021

| ΧΩΡΙΚΗ ΕΝΟΤΗΤΑ | ΔΕΙΚΤΗΣ ΓΗΡΑΝΣΗΣ | ΔΕΙΚΤΗΣ ΝΕΑΝΙΚΟΤΗΤΑΣ | ΔΕΙΚΤΗΣ ΕΞΑΡΤΗΣΗΣ |
|---------------------|------------------|----------------------|-------------------|
| Π-ΑΜΘ | 177,88 | 13,31 | 58,70 |
| ΠΕ Έβρου | 202,38 | 12,54 | 61,11 |
| Π.Ε. Ροδόπης | 186,56 | 12,20 | 53,76 |
| Π.Ε. Ξάνθης | 113,68 | 15,83 | 51,13 |
| Π.Ε. Δράμας | 201,43 | 12,84 | 63,15 |
| Π.Ε. Καβάλας -Θάσου | 193,27 | 13,30 | 63,97 |

Πηγή: Eurostat

Πίνακας: Απασχόληση κατά κλάδο στην Π.Ε. Έβρου, 2021

| Κλάδος Απασχόλησης | Απασχολούμενοι | % |
|--|----------------|---------------|
| Γεωργία, δασοκομία και αλιεία | 11.060 | 19,13 |
| Βιομηχανία | 3.830 | 6,62 |
| Κατασκευές | 1.860 | 3,22 |
| Δραστηριότητες χονδρικού και λιανικού εμπορίου, μεταφορών, διαμονής και εξυπηρέτησης τροφίμων | 12.980 | 22,45 |
| Ενημέρωση και επικοινωνία | 720 | 1,25 |
| Χρηματοπιστωτικές και ασφαλιστικές δραστηριότητες. δραστηριότητες ακίνητης περιουσίας· επαγγελματικές, επιστημονικές και τεχνικές δραστηριότητες· διοικητικές και υποστηρικτικές υπηρεσίες | 2.840 | 4,91 |
| Δραστηριότητες δημόσιας διοίκησης, άμυνας, εκπαίδευσης, ανθρώπινης υγείας και κοινωνικής εργασίας | 22.600 | 39,09 |
| Τέχνες, ψυχαγωγία και αναψυχή· άλλες δραστηριότητες παροχής υπηρεσιών· δραστηριότητες οικιακών και εξωχώριων οργανισμών και φορέων | 1.930 | 3,34 |
| Σύνολο | 57.820 | 100,00 |

Πηγή: Eurostat

Πίνακας: Περιοχές NATURA 2000 στην Π.Ε. Έβρου

| A/A | ΚΩΔΙΚΟΣ | ΟΝΟΜΑΣΙΑ ΤΟΠΟΥ |
|-----|-----------|---|
| 24 | GR1110002 | ΔΑΣΟΣ ΔΑΔΙΑΣ – ΣΟΥΦΛΙ |
| 25 | GR1110003 | ΤΡΕΙΣ ΒΡΥΣΣΕΣ |
| 26 | GR1110004 | ΦΕΓΓΑΡΙ ΣΑΜΟΘΡΑΚΗΣ, ΑΝΑΤΟΛΙΚΕΣ ΑΚΤΕΣ, ΒΡΑΧΟΝΗΣΙΔΑ ΖΟΥΡΑΦΑ ΚΑΙ ΘΑΛΑΣΣΙΑ ΖΩΝΗ |
| 27 | GR1110005 | ΒΟΥΝΑ ΕΒΡΟΥ- ΠΟΤΑΜΟΣ ΛΥΡΑΣ – ΣΠΗΛΛΙΑ ΔΙΔΥΜΟΤΕΙΧΟΥ ΚΑΙ ΚΕΦΑΛΟΒΟΥΝΟΥ |
| 28 | GR1110006 | ΔΕΛΤΑ ΕΒΡΟΥ |
| 29 | GR1110007 | ΔΕΛΤΑ ΕΒΡΟΥ ΚΑΙ ΔΥΤΙΚΟΣ ΒΡΑΧΙΩΝΑΣ |
| 30 | GR1110008 | ΠΑΡΑΠΟΤΑΜΙΟ ΔΑΣΟΣ ΒΟΡΕΙΟΥ ΕΒΡΟΥ ΚΑΙ ΑΡΔΑ |
| 31 | GR1110009 | ΝΟΤΙΟ ΔΑΣΙΚΟ ΣΥΜΠΕΛΕΓΜΑ ΕΒΡΟΥ |
| 32 | GR1110010 | ΟΡΕΙΝΟΣ ΕΒΡΟΣ – ΚΟΙΛΑΔΑ ΔΕΡΕΙΟΥ |
| 33 | GR1110011 | ΚΟΙΛΑΔΑ ΕΡΥΘΡΟΠΟΤΑΜΟΥ: ΑΣΒΕΣΤΑΔΕΣ, ΚΟΥΦΟΒΟΥΝΟ, ΒΡΥΣΙΚΑ |
| 34 | GR1110012 | ΣΑΜΟΘΡΑΚΗ: ΟΡΟΣ ΦΕΓΓΑΡΙ ΚΑΙ ΠΑΡΑΚΤΙΑ ΖΩΝΗ |
| 35 | GR1110013 | ΘΑΛΑΣΣΙΑ ΠΕΡΙΟΧΗ ΘΡΑΚΗΣ |
| 36 | GR1130006 | ΠΟΤΑΜΟΣ ΦΙΛΙΟΥΡΗΣ |
| 37 | GR1130008 | ΜΑΡΩΝΕΙΑ – ΣΠΗΛΛΙΟΝ |
| 38 | GR1130011 | ΚΟΙΛΑΔΑ ΦΙΛΙΟΥΡΗ |

Πηγή: <https://necca.gov.gr/>

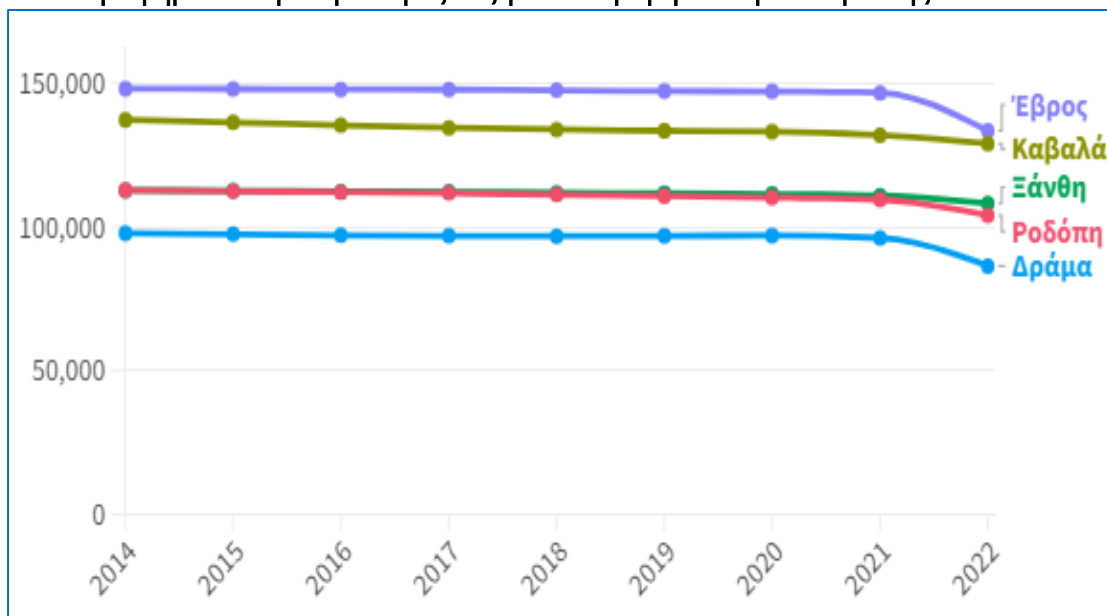
Πίνακας: Εγγεγραμμένοι Άνεργοι

| Χωρική Ενότητα | Εγγεγραμμένοι άνεργοι 12/2023 |
|-----------------------|-------------------------------|
| Π-ΑΜΘ | 55.825 |
| Π.Ε. ΕΒΡΟΥ | 10.365 |
| Δήμος Αλεξανδρούπολης | 5.934 |
| Δήμος Διδυμότειχου | 1.224 |
| Δήμος Ορεστιάδος | 2.097 |
| Δήμος Σαμοθράκης | 210 |
| Δήμος Σουφλίου | 900 |

Πηγή: Δημόσια Υπηρεσία Απασχόλησης (ΔΥΠΑ), 2023

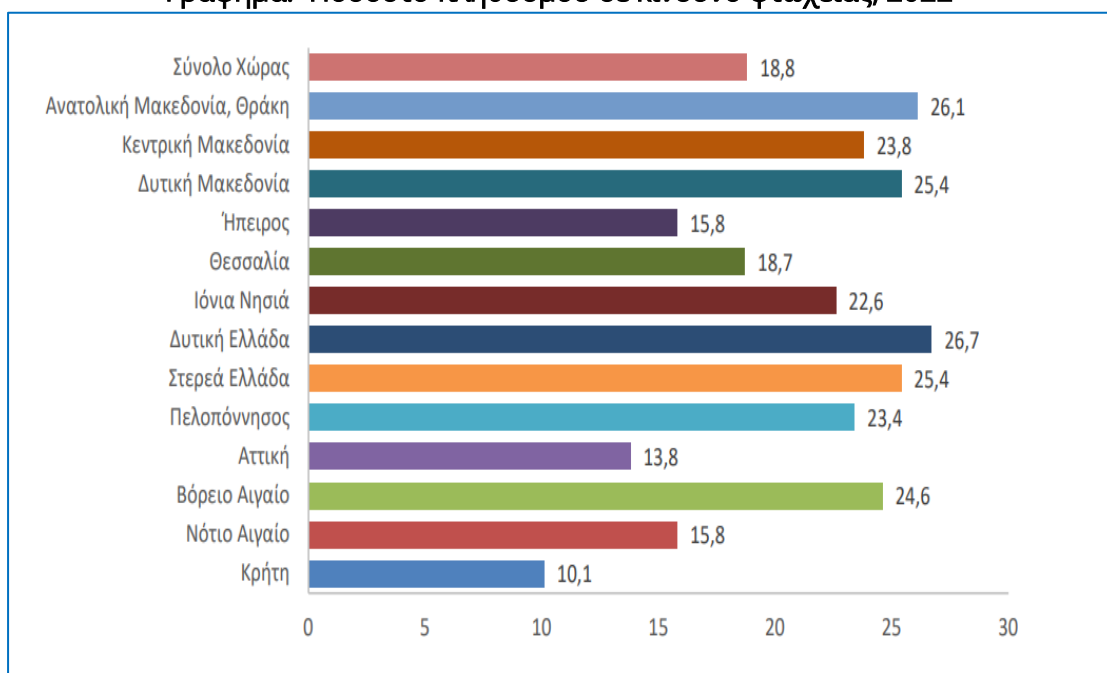
IV. ΓΡΑΦΗΜΑΤΑ

Γράφημα: Πληθυσμιακή Εξέλιξη ανά Περιφερειακή Ενότητα της Π-ΑΜΘ



Πηγή: <https://greeceinfigures.com/plithismos>

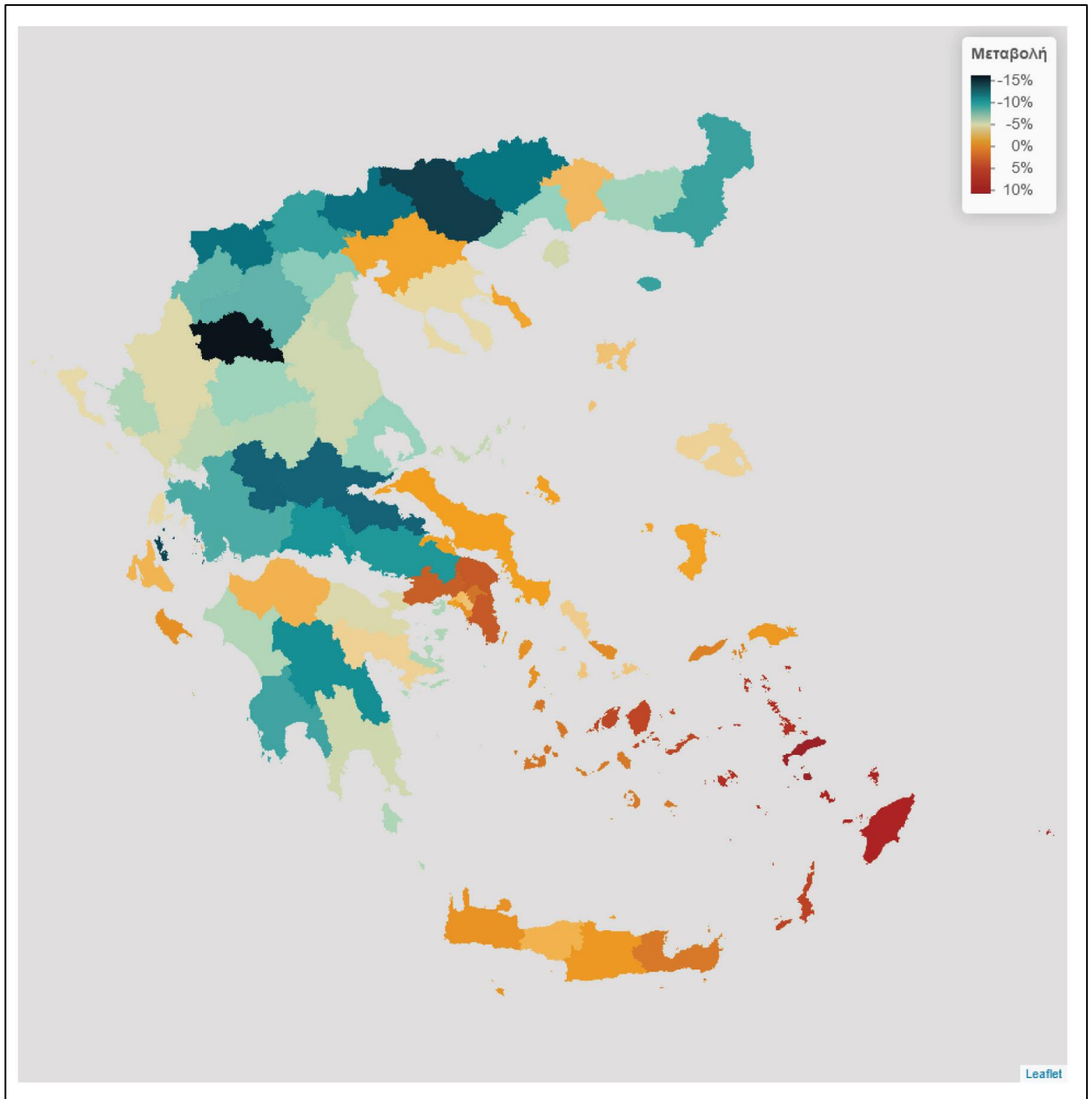
Γράφημα: Ποσοστό πληθυσμού σε κίνδυνο φτώχειας, 2022



Πηγή: ΕΛΣΤΑΤ, Έρευνα Εισοδήματος και Συνθηκών Διαβίωσης των Νοικοκυριών: Έτος 2022

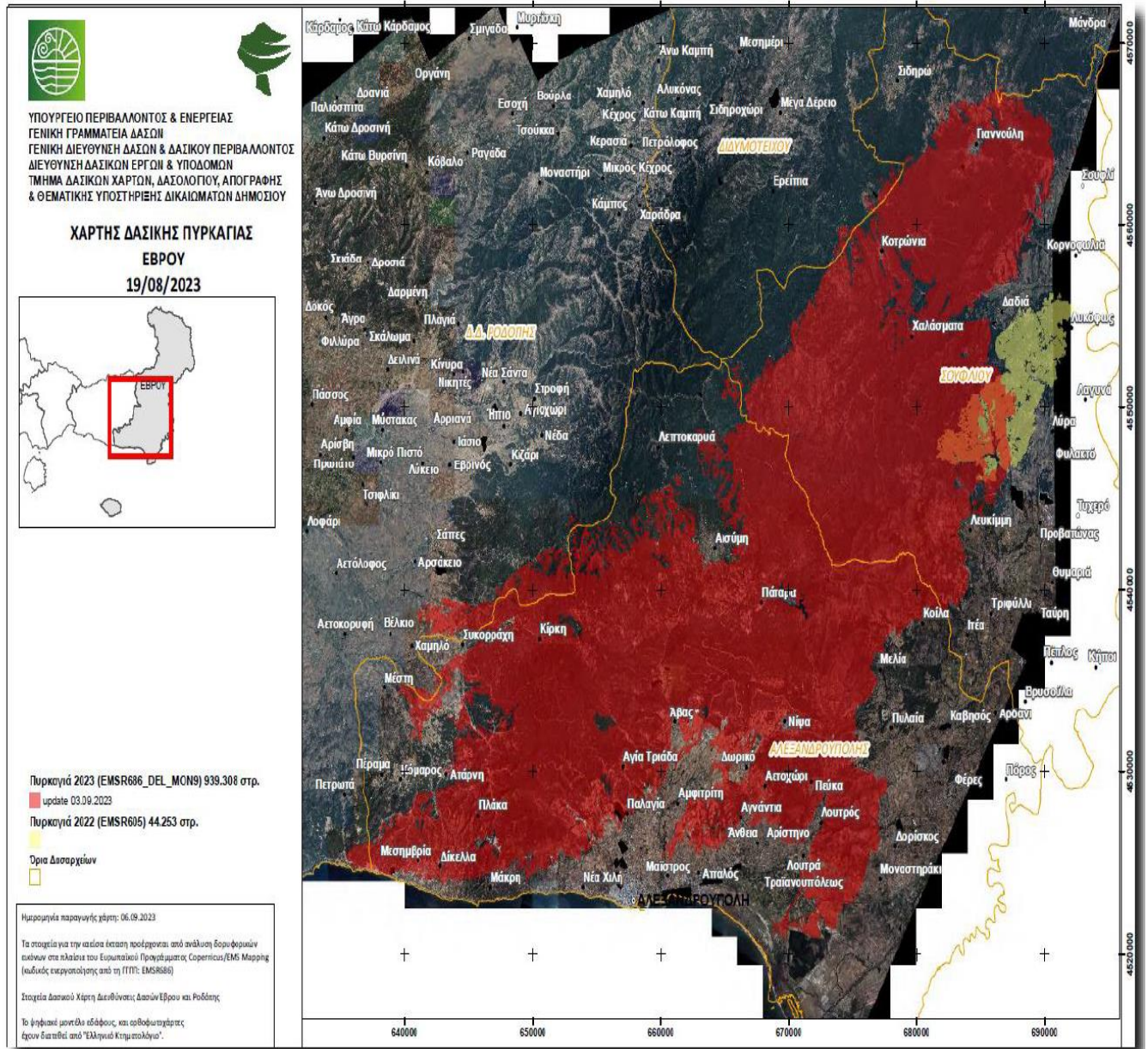
V. ΧΑΡΤΕΣ

Χάρτης: Πληθυσμιακή Μεταβολή 2011-2021



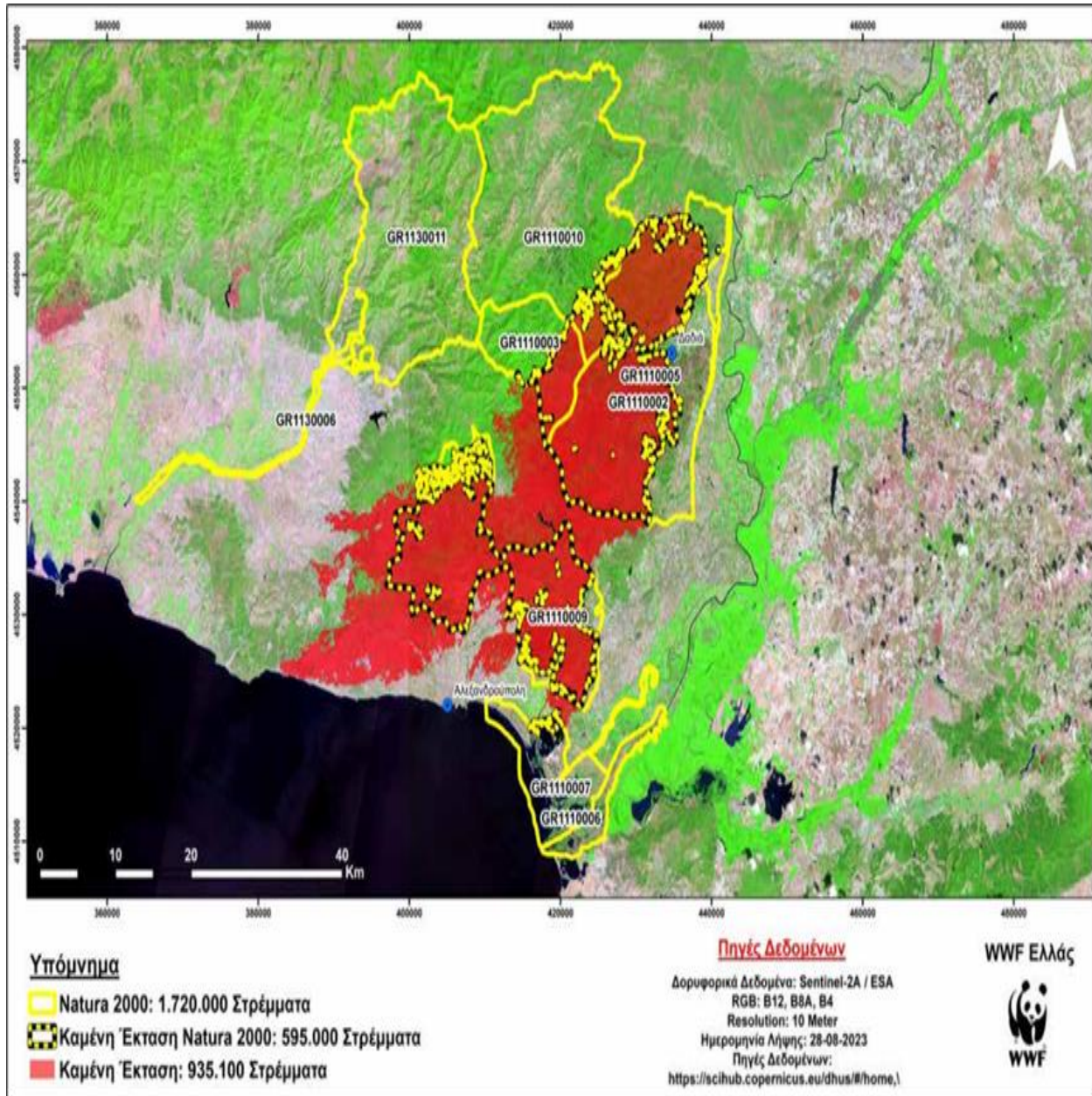
Πηγή: Ινστιτούτο Εναλλακτικών Πολιτικών, δημογραφική κρίση, περιφερειακές ανισότητες & ελλείψεις στην αγορά εργασίας: προτάσεις πολιτικής για την αντιμετώπισή τους & ο ρόλος της μετανάστευσης

Χάρτης δασικής πυρκαγιάς Αυγούστου 2023 στον Έβρο



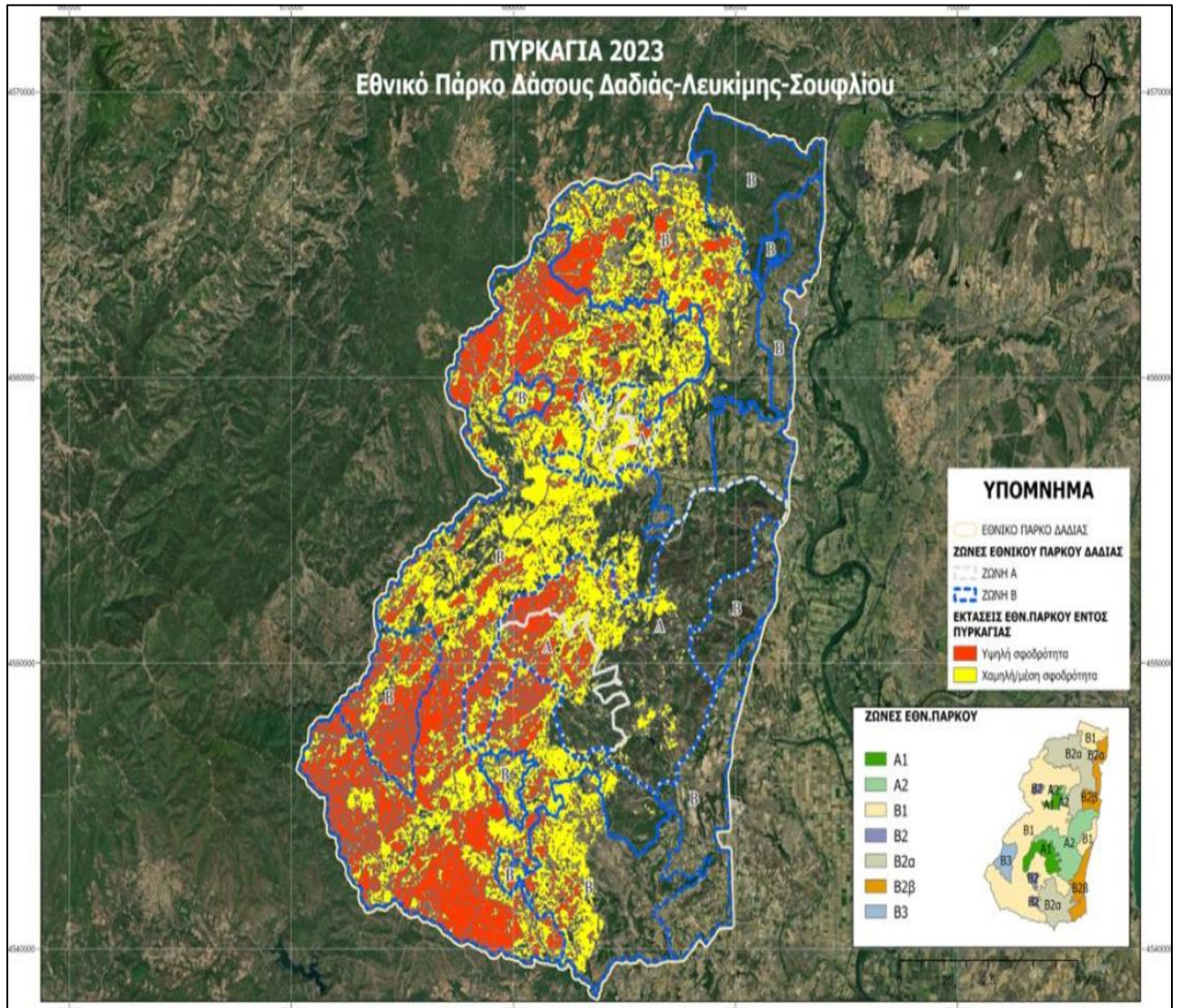
Πηγή: Πόρισμα ΓΕΩΤΕΕ για τις δασικές πυρκαγιές του 2023 στην Π.Ε. Έβρου

Χάρτης: Προστατευόμενες Περιοχές που επηρεάστηκαν από την πυρκαγιά 2023



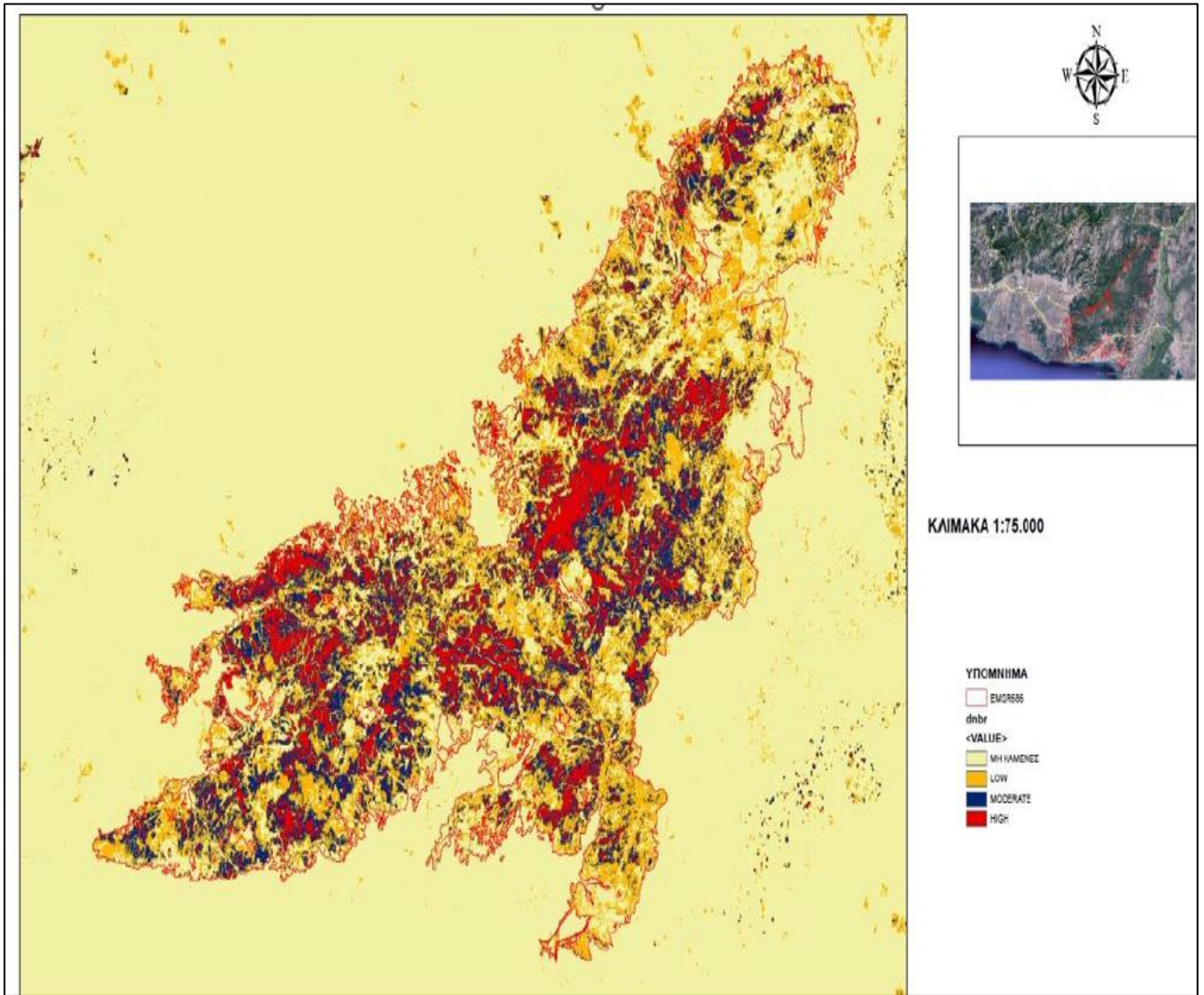
Πηγή: WWF, Πρώτη ταχεία οικολογική αποτίμηση των πυρκαγιών στις Προστατευόμενες Περιοχές, Σεπτέμβριος 2023

Χάρτης: Πυρκαγιά 2023 στο Εθνικό Πάρκο Δάσους Δαδιάς – Λευκίμης – Σουφλίου



Πηγή:dasarxeio.com

Χάρτης: Απεικόνιση σφοδρότητας καύσης πυρκαγιάς Έβρου 2023



Πηγή: Πόρισμα ΓΕΩΤΕΕ για τις δασικές πυρκαγιές του 2023 στην Π.Ε. Έβρου

Βιβλιογραφία - Πηγές

1. Βουλή των Ελλήνων, 2021, Έκθεση Διακομματικής Κοινοβουλευτικής Επιτροπής για την ανάπτυξη της Θράκης.
2. Βουλή των Ελλήνων, 2018, Έκθεση Διακομματικής Κοινοβουλευτικής Επιτροπής για το Δημογραφικό.
3. ΓΕΩΤΕΕ, 2023, Πόρισμα της Επιτροπής του ΓΕΩΤΕΕ για τις δασικές πυρκαγιές του 2023 στην Π.Ε. Έβρου.
4. Δήμος Αλεξανδρούπολης, 2021, Επιχειρησιακό Σχέδιο Δήμου Αλεξανδρούπολης.
5. Δήμος Σαμοθράκης, Επιχειρησιακό Πρόγραμμα Δήμου Σαμοθράκης 2014-2019.
6. Δήμος Σουφλίου, Επιχειρησιακό Πρόγραμμα Δήμου Σουφλίου 2014-2019.
7. Δημοσυνεταιριστική Έβρος ΑΕ, Μελέτη ολοκληρωμένης μεθοδολογίας για πολιτιστικούς, φυσικούς τόπους και την παραδοσιακή γαστρονομία στην περιοχή του Έβρου.
8. Δημοσυνεταιριστική Έβρος ΑΕ, Μελέτη παραδοσιακών κρασιών στον Έβρο.
9. Ελληνική Δημοκρατία, ΦΕΚ 248/25-10-2018, Αναθεώρηση του Περιφερειακού Χωροταξικού Πλαισίου της Περιφέρειας Ανατολικής Μακεδονίας Θράκης και Περιβαλλοντική Έγκριση αυτού.
10. Ελληνική Κυβέρνηση, 2023, 360+ Έργα για την Ανατολική Μακεδονία Θράκη του 2030
11. Επιτελική Δομή ΕΣΠΑ Υπουργείου Υγείας, Δείκτες Υφιστάμενης Κατάστασης, 1^ο Παραδοτέο.
12. Ινστιτούτο Εναλλακτικών Πολιτικών, 2022, Δημογραφική κρίση, Περιφερειακές ανισότητες και ελλείψεις στην αγορά εργασίας: Προτάσεις πολιτικής για την αντιμετώπιση τους και ο ρόλος της μετανάστευσης.
13. ΙΝΣΕΤΕ, 2023, Ετήσια έκθεση ανταγωνιστικότητας και διαρθρωτικής προσαρμογής στον τομέα του τουρισμού για το έτος 2022 στην Περιφέρεια Ανατολικής Μακεδονίας Θράκης
14. Περιφέρεια Ανατολικής Μακεδονίας Θράκης, 2015, Περιφερειακή Στρατηγική για την Κοινωνική Ένταξη και την καταπολέμηση της φτώχειας.
15. Περιφέρεια Ανατολικής Μακεδονίας Θράκης, Πρόγραμμα «Ανατολική Μακεδονία Θράκη» 2021-2027.
16. Περιφέρεια Ανατολικής Μακεδονίας Θράκης, Περιφερειακό Πρόγραμμα Ανάπτυξης Ανατολικής Μακεδονίας Θράκης 2021-2025.
17. Περιφέρεια Ανατολικής Μακεδονίας Θράκης, 2021, Οδηγός ΠΕΣΔΑ Περιφέρειας Ανατολικής Μακεδονίας Θράκης.
18. Οδηγός Εφαρμογής για τη συγκρότηση των Ομάδων Υποστήριξης της Διακυβέρνησης των ΟΧΕ και ΟΧΕ ΒΑΑ για την Περίοδο 2021-2027.
19. Εθνική Στρατηγική Έξυπνης Εξειδίκευσης 2021 – 2027, Επιτελική Σύνοψη, Ιούνιος 2022.

